

SIULEQUT

1993-imiit 2005-imut kommunemut pilersaarusiornermut siunnersuusiortoqarnerani Qasigiannuguit kommuneanni siunissami ineriartortitsineq pillugu siullerpaamik ataqatigiisumik pilersaarusiortoqarpoq.

Qasigiannuguit illoqarfianut pilersaarusiaq ullutsinnut naleqquk-kunnaartoq kommunemut pilersaarusiornermik taarserneqas-saaq.

Qasigiannuguit Kommuneat **tamarmi** pilersaarusiorfigineqarpoq, illoqarfik Qasigiannuguit, nunaqarfik Ikamiut kiisalu nunaannaq kommunemut atasog tamaat ilanngullugu.

Kommunemut pilersaarusiorluta sulinerput tamatsinnut ilinniar-fioqaaq, politikerinut, atorfilinnut innuttanullu, næk innuttat oqalliseqataanerat neriuutigisatsinniit annikinnerugaluartoq.

Taamaattumik kommunemi innuttat kajumissaarpakka kommu-nemut pilersaarusiorneq maanna saqqummiunneqartoq atuar-luaqqullugu. Pilersaarusiaq pillugu innuttat isummaminnik saqqummersitsinissaminnik periarfissaqarput ataasinnorgoneq 26. april 1993-ip tungaanut.

Kommunemut pilersaarusiorneq ukiut tamaasa uterfigineqar-tassaaq, pisariaqassappallu allanngortinneqarsinnaalluni, taamaammatt siunissami kommunep ineriartornera oqallisigine-qartuassaaq.

Suut tamarmik allanngoriartupiloornerisa nalaanni inuuvugut, taamaattumik siunissami kommunemut pilersaarusiornerup pik-kunarnerusumik oqallisaaternissaa ilimagaara. Sunaluunniimmi aallaqqaataani nalunartarpoq, ingerlatileraangatsiguli ilikkar-tarparput.

Isumaqaarpunga kommunemut pilersaarusiorneq siunissami iluaqutaalkualerumaartoq politikerinut, atorfilinnut innuttanullu tamanut. Pingaartumik pilersaarusiagut ajornartorsiutigullu Nam. Oqartussanut saqqummiunnialeraangatsigit taanna sak-kugilluarsinnaavarput.

Taamatut oqaaseqarlunga siunissami oqalilluarnissassinik kissaappassi.

Inussiarnersumik inuulluaritsi

Chr. Lyberth
Borgmester

FORORD

Med kommuneplanforslag 1993-2005 foreligger nu for første gang en sammenhængende planlægning for den fremtidige udvikling af Qasigiannuguit kom-mune.

Kommuneplanen skal erstatte den tidligere byplan for Qasigiannuguit, der har været forældet i flere år.

Endvidere omfatter kommuneplanen **hele** Qasigi-annuguit kommune, både byen Qasigiannuguit, byg-den Ikamiut og det øvrige åbne land i kommunen.

Udarbejdelsen af kommuneplanen har været en lærerig proces, både for os politikere, men også for kommunens embedsmænd og for borgerne, selvom den offentlige forhåndsdebat ikke har været så intens, som vi havde håbet.

Derfor vil jeg gerne opfordre kommunens borgere til at studere det kommuneplanforslag, der nu fore-ligger, og fremkomme med deres mening i løbet af høringsperioden, der slutter mandag den 19. april 1993.

Under alle omstændigheder skal kommuneplanens redegørelse revideres hvert år, så vi får rig lejlighed til også fremover at debattere kommunens udvik-ling.

Vi lever i en tid med store samfundsomskiftninger, og jeg er derfor overbevist om, at kommuneplan-debatten efterhånden vil blive stadig mere levende. Al begyndelse er jo svær, og vi bliver kun bedre ved at øve os.

Jeg tror på, at kommuneplanen i de kommende år vil udvikle sig til et vigtigt værktøj for både politi-kere, embedsmænd og borgere. Det gælder ikke mindst når vi overfor hjemmestyret og landspoliti-kerne skal gøre opmærksom på vores planer og problemer.

Med disse ord vil jeg udtrykke ønsket om en god debat om fremtiden.

Med venlig hilsen

Chr. Lyberth
Borgmester

KOMMUNEMUT PILERSAARUSIORNERUP IMAI

- Siulequt – suliarineqarnera – imai

Nassuiaat

- Maannamut ineriartorneq
- Maannamut pilersaarusiorneq
- Nuna tamakkerlugu pilersaarusiarni killissat
- Inuit amerlassusaat
- Ajornartorsiutit iluarsiuminaatsut
- Siunissami periarfissat
- Ilorraap tungaanut saanneq – torrak!
- Pingaarnertut anguniakkat
- Qasigiannugit kommuneanni pilersaarutit immikkoortut qulit:

1. Inuussutissarsiornermut pilersaarut
2. Ineqarnermut pilersaarut
3. Angallannermut pilersaarut
4. Avatangilisnut pilersaarut
5. Pilersorneqarnermut pilersaarut
6. Kommunemi suliffeqarfinnut pilersaarut
7. Isumaginninnermut pilersaarut
8. Atuarfeqarnermut pilersaarut
9. Kulturimut sunngiffimmullu pilersaarut
10. Ikamiunut pilersaarusiaq

- Aningaasaliinissamut pilersaarusiaq budgetilu

Illoqarfiup nunaqarfiullu killeqarfii

- Qasigiannugit kommuniat
- Qasigiannugit illoqarfiata sumiinnera
- Ikamiut nunaqarfiata sumiinnera
- Nunaannarmi sumiiffiit soqutiginaateqarsinnaasut

Qasigiannugit pilersaarusiorneqarnerat

- Tunngaviusumik ilusaa
- Illoqarfiup pilersaarusiorneqarnerani killissaritit

Ikamiut nunaqarfittut pilersaarusiorneqarnera

- Tunngaviusumik ilusaa
- Nunaminertat atorineqarnissaannut iluliorfissanullu killissaritit

Malittarisassat

- Nunaminertamik tunniussinermi malittarisassat
- Sanaartornissamut piareersaanermi aklliisitsinlarneq
- Atassusertittussaatiitaneq

KOMMUNEPLANENS INDHOLD

- Forord – statusblad – indhold

Redegørelse

- Hidtidig udvikling
- Hidtidig planlægning
- Landsplanmæssige rammer
- Befolkningsudvikling
- Den onde cirkel
- Fremtidsudsigterne
- Den gode cirkel – sådan !
- Overordnede mål
- 10 sektorplaner for Qasigiannugit kommune:

1. Erhvervsplan
2. Boligplan
3. Trafikplan
4. Miljøplan
5. Forsyningsplan
6. Kommunal virksomhedsplan
7. Socialplan
8. Skoleplan
9. Kultur- og fritidsplan
10. Sektorplan for Ikamiut

- Investeringsplan og budget

By- & bygdezonen

- Qasigiannugit kommune
- Byzonen omkring Qasigiannugit
- Bygdezonen omkring Ikamiut
- Interesseområder i det åbne land

Byplan for Qasigiannugit

- Hovedstruktur
- Rammer for lokalplanlægningen

Bygdeplan for Ikamiut

- Hovedstruktur
- Ramme for arealanvendelse og bebyggelse

Reglerne

- Retningslinier for arealtildeling
- Opkrævning af byggemodningsandele
- Tilslutningspligt

KOMMUNEMUT PILERSAARUSIORNEQ SUNAAVA?

Ukioq 2005-mi Qasigiannguani inuit qassiussappat? Børnehaveni inissat qassit atorfissaqartinneqassappat? Tamatta naammaginatsumik inissaqartinneqassagutta inissiat qassit pisariaqartinneqassappat? Meerartagut utoqqartagullu qanoq atugassaqartissavagut?

Tamakku apeqquterpassuillu allat kommunemut pilersaarusiornermi tikinneqassapput. Naalisarlugu oqartoqarsinnaavoq kommunemi pingaartinneqarnerpaat pilersaarusiornermi oqaasertalersorneqartut.

Kommunemut pilersaarusiorneq aammattaaq piffissaq ungasinnerusoq isigalugu aningaasaqarniarneq pillugu pilersaarusiornervoq, kommunemi periarfissarititaasut pitsaanerpaamik atornerqarnissaat anguniarlugu.

Illoqarfiup luani nunaminertat sorliit illuliorfigineqassannginner-sut sorliillu illuliorfigineqarsinnaanersut kommunemut pilersaarusiornermi aalajangiiffigineqartarput. Illuliorfigineqarsinnaasuni sumi inissialortoqassanersoq sumilu inuussutissarsiornermut tunngasunik illuliorqarsinnaanersoq kiisalu sumi katerisi-maartarfillortoqarsinnaanersoq pilersaarusiornermi aalajanger-neqartarportaaq. Illoqarfimmi nunaqarfimmi nunaminertat sunut atornerqarnissaannik aalajangersaasarnerit tamakku ataatsimut qallunnaatut taaneqartarput fysisk planlægning.

Kommunemut pilersaarusiorneq **Innuttanut** periarfissaavoq kommunep pilersaarutaanut malinnaanissamut aamma ammasumik oqallinnikkut kommunep ineriartortinneqarneranut isumersueqataanissamut.

Kommunemut pilersaarusiorneq **politikerit atorfillillu** ulluin-narni aqutsinerminni pilersaarusiornerminnilu najoqqutassaraat. Taanna najoqqutaralugu ineriartortitsinermi piffissaq sivikinnerusoq sivisunerusorlu eqqarsaatigalugit anguniakkat ingerlanneqarsinnaapput.

Kommunemut pilersaarusiorneq **Namminersornerullutik Oqartussat** iluaqutigisinnavaat nuna tamakkertugu pilersaarusiornerep saneqqutaarneqannginneranut nakkutillinermi. Aamma Qasigiannguani innuttat siunissami ineriartortitsinermut qanoq isumaqarnerannut malinnaanissamut iluaqutigineqarsinnaavoq. Kommunet tamarmik pilersaarusiorneri tassaassapput Namminersornerullutik Oqartussat nuna tamakkertugu naaper-tuilluartumik pilersaarusiornissaannut toqqammavissat.

Qallunaaq atuakkiortoq Storm P. ilaanni ima oqarsimavoq: "Eqqoriaaneruna nalunartoq, ingammik siunissaq pillugu".

Kommunemut pilersaarusiorneq pillugu aamma taama oqartoqarsinnaavoq. Pilersaarusiaq una sulliarineqarpoq siunissami ineriartornerup ingerlanissaanut llimagisagut neriuutigisagullu tunngavigalugit. Kisiannili ineriartorneq sukkaqimmat periarfissat allanngoriataarsinnaapput. Allanngoriartornermut asser-suutitut taaneqarsinnaapput KNI-p siunissaata oqallsigineqarnera, nioqqutissat assigiimmik akeqarnerisa atorunnaarsinneqarnera kiisalu takornariartitsinerep inuussutissarsiutitut ineriartortinneqarnera il. il.

Taamaattumik pilersaarusiorneq periarfissat allanngorneri malillugit allanngortinneqartuassaaq.

Anguniakkat aamma aningaasallinissamut pilersaarusiaq ukiu-moortumik isummerfigineqartassapput budgetip sulliarineqarnerata nalaani. Kiisalu kommunemut pilersaarusiornermut tunngaviusut ukiut tallimakkaarlugit nutarterneqartassapput.

HVAD ER EN KOMMUNEPLAN ?

Hvor mange indbyggere er vi i Qasigiannguait i år 2005? Hvor mange børnehavesteder vil der være behov for? Hvor mange boliger skal vi bruge, for at vi alle kan få en acceptabel bolig? Hvilke forhold vil vi byde vore børn og gamle?

Disse og mange andre spørgsmål forholder kommuneplanen sig til. Stærkt forenklet kan man sige, at kommuneplanen sætter ord på de kvaliteter, som vi her i kommunen tillægger størst betydning.

Kommuneplanen er også en plan for de langsigtede investeringer, i et forsøg på at få mest muligt ud af de midler vi har til rådighed her i kommunen.

Endelig fastlægger kommuneplanen hvilke områder der skal friholdes for byggeri, og hvilke der må bebygges. For de bebyggede områder fastlægges hvor der skal være boliger, hvor der skal være erhverv, og hvor der skal være centerfunktioner. Alle disse bestemmelser omkring anvendelsen af arealer i byen og bygden kaldes fysisk planlægning.

For borgerne er kommuneplanen en mulighed for at få indsigt i kommunens planer, men også en chance for at deltage i den offentlige debat og medvirke til at forme kommunens udvikling.

For politikere og embedsmænd er kommuneplanen et værktøj i kommunens daglige ledelse og planlægning. Et værktøj til at fastholde både de kortsigtede og langsigtede mål for udviklingen.

For hjemmestyret er kommuneplanen et værktøj til kontrol af, at rammerne i landsplanlægningen overholdes, og til at få indsigt i hvordan borgere og politikere ønsker Qasigiannguait kommune skal udvikle sig i fremtiden. På baggrund af alle kommuneplaner tilrettelægges hjemmestyrets planlægning, således at flest mulige ønsker tilgodeses.

Den danske forfatter Storm P. sagde en gang: "Det er vanskeligt at spå, især om fremtiden".

Sådan er det også med kommuneplanen. Den foreliggende plan er udarbejdet på grundlag af, hvordan vi forventer og håber fremtiden vil udvikle sig. Men vi er som bekendt i en rivende udvikling, hvor forudsætningerne til stadighed ændrer sig. Det gælder debatten om KNI, ophævelse af ensprissystemet, udvikling af turismen som erhverv osv.

Det er derfor nødvendigt jævnligt at justere vores mål og planer i forhold til de nye forudsætninger.

Én gang om året i forbindelse med den årlige budgetlægning justeres målsætninger og investeringsplan. Hvert femte år fornys hele prognosegrundlaget for kommuneplanen.

KALAALLIT NUNAANNI PILERSAARUSIORIAASEQ

Kalaallit Nunaanni pilersaarusiornerit pingasoqjusaapput: nuna tamakkerlugu pilersaarusiorneq, kommunemut pilersaarusiorneq kiisalu kommunemi nunaminertat pilersaarusiorfigineqarnerat. Pingasoqjusaamik pilersaarusiornerit imminnut ataqtigilinneri ima iluseqarput:

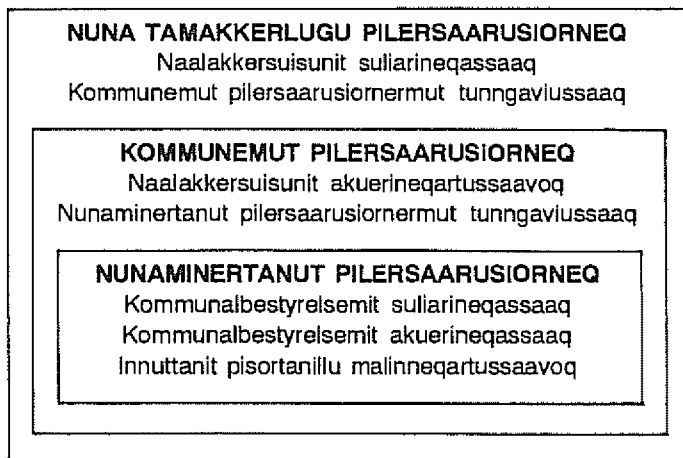
Aqunneqarneri: nuna tamakkerlugu pilersaarusiornermi kommunemut pilersaarusiornermut suut ilaassanersut aalajangerneqartarput, kommunemullu pilersaarusiornermi nunaminertanut tunngasut aalajangerneqartarlutik.

Pilersaarusiornerit ataqtigilaartinneqarnerat: nuna tamakkerlugu pilersaarusiornermi kommunit pilersaarusiorneri aamma Namminersorerullutik Oqartussat nuna-immikkoortortakkuutaarlugit pilersaarusiorneri ataqtigilaartinneqartarput.

Siammasissumik aqutsineq: kommunemut pilersaarusiorneq ataatsimoortillugu saqqummiunneqareerlunilu akuersissutigineqareeraangat kommunalbestyrelsep nammineq illoqarfimmi nunaqarfimmi nunaminertanut pilersaarusiornerit suliaralugillu akuersissutigisussaavai.

Innuttat peqataatinneqarnerat: nuna tamakkerlugu-, kommunemut- aamma nunaminertanut pilersaarusiornerit pillugit paasisitsiniaasoqartassaaq, pilersaarusiornermi siunertat anguniakkallu pillugit oqallittoqarnissaa anguniarlugu.

Pilersaarusiornerit pingasoqjusaaneri Kinamiut illerfiusaattut ipput, tassa milliartortut tamarmik anginerup iluaniissinnaasut makku:



PLANSYSTEMET I GRØNLAND

Det grønlandske plansystem er opbygget i 3 niveauer: landsplanlægning, kommuneplanlægning og områdeplanlægning. Planlægningen på de 3 niveauer hviler hver især og indbyrdes på følgende hovedprincipper:

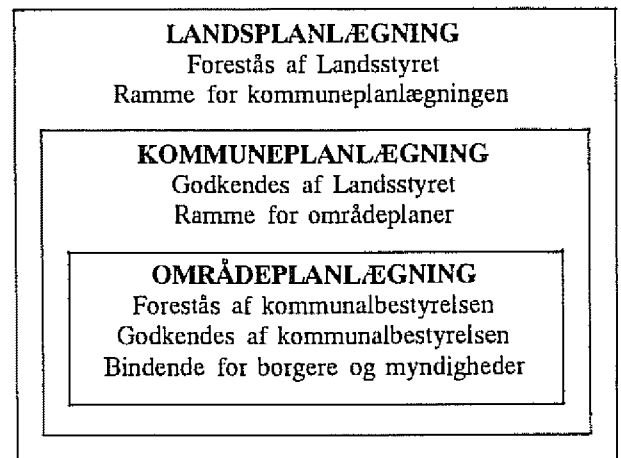
Rammestyning: landsplanlægningen fastlægger rammerne for indholdet af kommuneplanerne, og kommuneplanerne fastlægger rammerne for indholdet af områdeplanerne (lokalplaner).

Sammenfattende planlægning: landsplanlægningen samordner kommunernes planlægning med hjemmestyrets overordnede sektorplanlægning. Kommunernes planlægning tager tilsvarende samlet stilling til alle forhold af betydning for by og bygger.

Decentralisering: når en kommuneplan er offentliggjort og godkendt, så er det kommunalbetyrelsen selv, der tilvejebringer og endeligt godkender områdeplaner (lokalplaner) indenfor byzonen og bygdezonen.

Borgermedvirken: i forbindelse med al landsplanlægning, kommuneplanlægning og områdeplanlægning skal iværksættes en oplysning med henblik på at fremkalde en offentlig debat om planlægningens mål og indhold.

Plansystemet kan illustreres som 3 kinesiske æsker indeni hinanden:



INATSISIT TUNNGAVIGINEQARTUT

Kommunemut pilersaarusionermi inatsisitigut tunngavigineqartut makkuupput

- Inatsisartut peqqussutaat nr. 6, 19. december 1986-imeersoq nunaminertat atorneqarnissaannut pilersaarusionerannullu tunngasoq.
- Namminersornerullutik Oqartussat Nalunaarutaat nr. 23, 18. november 1992-imeersoq nunaminertat atorneqarnissaannut pilersaarusionerannullu tunngasoq.

Nalunaarut nutaaq atuutilissaq 1. januar 1993.

Kommunemut pilersaarusionerq una nalunaarutip nutartikkap periarfissiinera sapingsamik malillugu sullarineqarpoq.

LOVGRUNDLAGET

Lovgrundlaget for kommuneplanlægningen er

- Landstingsforordning nr. 6 af 19. december 1986 om arealanvendelse og planlægning
- Bekendtgørelse nr. 23 af 18. november 1992 om arealanvendelse og planlægning.

Den nye bekendtgørelse træder i kraft den 1. januar 1993.

Udarbejdelsen af nærværende kommuneplanforslag er så vidt muligt sket i overensstemmelse med den nye bekendtgørelse.

SULIARINEQARNERA AKUERINEQARNERALU

Kommunemut pilersaarusiormut siunnersuut una kommunalbestyrelsemít suliarineqarpoq píffissami august 1991-ímiit september 1992-íp tungaanut kommuneingeniør Ole Rendal aamma civilingeniør Lars Tolboe allattoralugít. Kalaallisuunn-gortitsisúpput Helene Risager aamma Juliane Mikaelen.

Akuerineqarallarnera: kommunemut pilersaarusiormut siunnersuut kommunalbestyrelsemít akuerineqarallarpoq januar 1993.

Tamanut ammasumik tusarniaasoqarnera: siunnersuut innuttanut tammanut ammasumik saqqummiunneqassaaq oqallisigineqassallunilu sap. akunnerini 12-íni, ataasinngorneq 25. januarímiit ataasinngorneq 19. april 1993-íp tungaanut.

Akuerineqavinnera: siunnersuut kommunalbestyrelsemít akuerineqavittussaavoq maj 1993-ími.

Atortussanngartinneqarnera: kommunemut pilersaarusiormut Namminersornerullutik Oqartussanit juni 1993-ími atortussanngartinneqarnissaa ilmanarpoq.

Nalilleeqqittarneq: Kommunep pilersaarusiormeranut nassuiaat aamma aningaasallínermut pilersaarúsiaq ukiut tamaasa nalíliiffígeqqinneqartassapput píffissami septemberímiit novemberímut, síullermeerluni taamaallortoqassalluni 1993-ími. Aningaasartaasa qaffanneri písussanillu ílmagísanik allattugartai ukiut tallimakkutaarlugít nalíliiffígeqqinneqartassapput.

Akuersissutigineqarnera

Kommunemut pilersaarúsiaq kommunalbestyrelsemít akuersissutigineqarpoq ulloq ____ januar 1993.

Chr. Lyberth
Borgmester

/ Jørn Byrsing
Kommunaldiréktør

STATUSBLAD

Udarbejdelse: nærværende kommuneplanforslag er udarbejdet af kommunalbestyrelsen i perioden august 1991 til september 1992 med kommuneingeniør Ole Rendal og civilingeniør Lars Tolboe som pænneførende embedsmænd. Forslaget er tolket af Helene Risager og Juliane Mikaelen.

Foreløbig vedtagelse: kommuneplanforslaget er foreløbigt vedtaget af kommunalbestyrelsen i januar 1993.

Offentlig høring: forslaget fremlægges til offentlig høring i 12 uger i perioden fra mandag den 25. januar 1993 til mandag den 19. april 1993.

Endelig vedtagelse: forslaget vedtages endeligt af kommunalbestyrelsen i maj 1993.

Godkendelse: kommuneplanen forventes derefter godkendt af landsstyret i juni 1993.

Revision: kommuneplanens redegørelse og investeringsplan skal revideres hvert år i perioden september til november, næste gang ultimo 1993. Fremskrivninger og prognoser skal revideres ca. hvert 5. år.

Vedtagelsespåtegning

Kommuneplanforslaget er vedtaget af kommunalbestyrelsen den ____ januar 1993.

Chr. Lyberth
Borgmester

/ Jørn Byrsing
Kommunaldiréktør

NASSUIAAT 1993

Nuna tamakkerlugu pilersaarusiomerup killissarititaasa iluanni Qasigiannugit kommuneanni aningaasaqarnermut allanullu ineriartortitsinerimut kommunalbestyrelsep politikia nassuiaatip imaraa.

Ukiup 2005-lp tungaanut ineriartortitsinerimi kommunalbestyrelsep pingaarnerpaatut anguniagai tunngaviupput.

Aningaasaliinissamut tunngavilusussaavoq Kommunep aningaasat ukiuannut 1993-lmut kiisalu 1994-96-lmut aningaasaliinissamut pilersaarussiaa.

Pingaarnertut anguniakkat, pilersaarussiaat immikkoortut aamma aningaasaliinissamut pilersaarussiaq ukiumut ataasiarlutik, september - novemberimi, nalliiffiqineqaaqqittassapput.

Imai:	Qup.
• Maannamut ineriartorneq	2
• Maannamut pilersaarusiomerup	9
• Nuna tamakkerlugu pilersaarussiaami killissat	10
• Inuit amerlassusaat	13
• Ajornartorsitutit iluarsiuminaatsut	20
• Siunissami perlarfissat	25
• Ilorramut aallariarneq - torrak!	27
• Pingaarnertut anguniakkat	31
• Pilersaarutit immikkoortut 10-t	33
1. Inuussutissarsiomerimut pilersaarussiaq	34
2. Inissaqartitsinerimut pilersaarussiaq	43
3. Angallannerimut pilersaarussiaq	59
4. Avatangilisinit pilersaarussiaq	68
5. Pilersorneqarnerimut pilersaarussiaq	78
6. Kommunemi suliffeqarfinnut pilersaarussiaq	90
7. Isumaginninnerimut pilersaarussiaq	99
8. Atuarfeqarnerimut pilersaarussiaq	112
9. kulturimut sunngiffimmullu pilersaarussiaq	120
10. Ikamiunut pilersaarussiaq	131
• Aningaasaliinissamut pilersaarussiaq budgetiit	147

REDEGØRELSE 1993

Redegørelsen udtrykker kommunalbestyrelsens politik for den økonomiske og fysiske udvikling af Qasigiannugit kommune indenfor rammerne af de landsplanmæssige forudsætninger.

Den bygger på kommunalbestyrelsens overordnede målsætninger for denne udvikling med en planlægningshorisont frem til år 2005.

Det økonomiske grundlag er kommunes budget og investeringsplan for 1993 med overslagsårene 1994-96.

Overordnede mål, sektorplaner, investeringsplan og budget revideres én gang om året i perioden september til november måned.

Indhold:	Side
• Hittidig udvikling	2
• Hittidig planlægning	9
• Landsplanmæssige rammer	10
• Befolkningsudvikling	13
• Den onde cirkel	20
• Fremtidsudsigterne	25
• Den gode cirkel - sådan!	27
• Overordnede mål	31
• 10 sektorplaner	33
1. Erhvervsplan	34
2. Boligplan	43
3. Trafikplan	59
4. Miljøplan	68
5. Forsyningsplan	78
6. Kommunal virksomhedsplan	90
7. Socialplan	99
8. Skoleplan	112
9. Kultur- og fritidsplan	120
10. Sektorplan for Ikamiut	131
• Investeringsplan og budget	147

MAANNAMUT INERIARTORNEQ

Qasigiannguut Illoqarfia

Illoqarfik Qasigiannguut 50-ikkut pingaartumillu 60-ikkut ingerlaneranni raajarniarnerup kingunerisaanik alliartupiloorpoq. Alliartorneq 70-ikkut ingerlaneranni unippoq, 80-ikkullu aallartinneranni inuttunerpaagami 1.800 missaannik inoqarpoq. Tamatuma kingorna **inukilliartulerpoq**, maannakkullu inuit amerlassusaat aalaakkaanerulerluni 1.600 missaanniippoq.

Inuttussutsip allanngorarnerata misissoqqissaanerani paasinarsimavoq, 80-ikkut naajartulerneranni inukilliartulernerani illoqarfimmilt nutsertoqarpallaarneranik patsiseqanngitsoq, akerlianilli inuit kommuninit allaniit nuuttut ikiliartornerannik patsiseqartoq. Naligiikkuttaat inissisimanerannut 60-ikkunni inunngortorpassuit sunniuteqarput, Nunarpummi tamakkerlugu taamak pisoqarpoq, taakkulu maanna 20-it 30-illu akornanni ukioqartut amerlanerunerat suli malunnarpoq.

Inuutissarsiutitigut ineriartornermut 50-ikkunni 60-ikkunnilu aalisarnerup raajaleriviullu piorsarneqarneri aamma attaveqarnermut, pilersuinerumullu tunngassuteqartunik sanaartortoqarnera malunniuteqarluarput, kiisalu inuttusineq pissutigalugu inissianik sanaartortoqariuarluni. Ineriartorneq 70-ikkunni unikaallappoq, 80-ikkunnilu aalisarnerup piorsaafigineqarnera unittoorpoq, illoqarfimmilu aalisariutit pigineqartut ikililerneqarlutik.

Unittoornerup kingunerisaanik aningaasaliisarneq annikinneruleroq, tamannalu inuttussutsimut sunniuteqarpoq. Royal Greenland-imi KNI-milu pisariillisaanermi sulisut ikilisarneqarmata, sulisut ilai innuttanik kiffartuussinermi suliffinnut nuupput. Tamatuma nalaani kommunip sulliviutaanik piorsaa-soqarmat sulisut tamakku amerlanersaat suliffissarsisinnaa-simapput. Ukiunili kingullerni suliffiit innuttanik kiffartuussinermut attuumassuteqartut sulisuminnik ikiillilererput, pingaartumik naalagaaffiup, kommunep aamma Nam. Oqartussat suliffeqarfilni. **Taamak pisoqarnera pissutigalugu suliffissaaruttut amerliartulernissaat aarlerinarsivoq.**

Royal Greenland 1988-89-mi qeritisivissuartaarmat ukiukkut sulisoqarsinnaaleroq, taamaalillunilu ukiuunerani suliffissaa-leqisarnerujussuaq annikinnerulerpoq. Niaqornap Tunuani ukiuunerani aalisartoqartarnera suliffissaqartitsinermut iluaqutaavortaaq. Raajaleriffiup Quillimmut nuunneqarnissaanik pilersaarutit piffissami aalajangersimangitsumi taamaatiinnar-neqarallarput, inuiaqatigiit akornanni aningaasakilliorneq pissutigalugu.

Hotel Igdlo 1989-90-mi sananeqarmat takornariartitsinerup siunissami ineriartortinneqarnissaa periarfissaqalerpoq.

Inissiallortiterneq 50-ikkunni aallartilluarpoq, illoqarfiup qeqqani ilaqutariinnut ataasiakkaanut illulortiterneq ingerlanneqarluni. 60-ikkunnilu inissiarpassuit sanaartorneqalerput, illut uiguleriiaat arlallit, blok A-J aamma Quikoq-mi, Skivevej-imi Iminnguamilu ilaqutariinnut ataasiakkaanut illorpassuit sanaartorneqarlutik.

HIDTIDIG UDVIKLING

Qasigiannguut by

Udviklingen af Qasigiannguut by tog fart op gennem 50'erne og specielt 60'erne som en direkte følge af rejefiskeriet. Væksten aftog i løbet af 70'erne og toppede i begyndelsen af 80'erne med et befolkningsstal på ca. 1.800. Derefter har der været tale om en direkte **tilbagegang**, således at befolkningstallet nu har stabiliseret sig på omkring 1.600.

En analyse af befolkningsudviklingen viser, at det faldende befolkningstal i sidste halvdel af 80'erne ikke skyldes øget fraflytning, men derimod faldende tilflytning af unge fra andre kommuner. Aldersfordelingen har som overalt i Grønland været præget af de store årgange fra 60'erne, der siden har bevæget sig op gennem aldersgrupperne og nu udgør den store aldersgruppe mellem 20 og 30 år.

Erhvervsudviklingen har helt naturligt i 50'erne og 60'erne været præget af fiskeriets og rejefabrikens vækst og af de meget store bygge- & anlægsaktiviteter i form af infrastruktur, forsyningsanlæg og boligbyggeri som følge af det voksende befolkningstal. Udviklingen afdæmpedes i 70'erne, og i 80'erne har fiskeriet været i stagnation og specielt har den lokale fiskerflåde været i tilbagegang.

Stagnationen førte til faldende investering, der igen har påvirket befolkningstallet. Omfattende rationalisering ved Royal Greenland og KNI har flyttet dele af arbejdsstyrken til servicesektoren, bl.a. har udbygningen af de kommunale institutioner kunnet opløse en stor del af den samlede arbejdsstyrke. I de senere år er også servicesektoren begyndt at rationalisere, ikke mindst indenfor offentlig administration ved stat, kommune og hjemmestyrevirk-somheder. **Dette truer nu med voksende ledighed.**

De sæsonbetonede udsving i beskæftigelsen er dog delvist udjævnet med opførelsen i 1988-89 af Royal Greenlands frysehus, der har muliggjort vinterproduktion på fabrikken. Den gunstige udvikling af isfjordsfiskeriet bidrager til denne udjævning. På grund af den almindelige økonomiske afmatning er planerne om udflytning af rejefabrikken til Quilik /Spækholmen skrinlagt på ubestemt tid.

Opførelsen af Hotel Igdlo i 1989-90 har skabt et udgangspunkt for en mulig fremtidig udvikling af turisterhvervet.

Boligudviklingen har tilsvarende været kraftig i 50'erne præget af enfamiliehuse i bymidten, og nærmest eksplosiv i 60'erne med opførelsen af gl. og ny rækkehuse, blok A-J og et stort antal enfamiliehuse langs Quikoq, Skivevej og Iminnguag.

Naak inuutissarsiomerup ineriartornera unittooraluortoq 70-ikkunni Illut-71-inik kiisalu illoqarfiup avannaa-kangiatungaani ilaqutariinnut ataasiakkaanut illuliorortoqartorujussuuvoq, 80-ikkunnilu Qaarsorasaami blokkinik arfialinnik inissialiortoqarpoq, Agfarlequtaanilu ilaqutariinnut ataasiakkaanut illuliortoqarluni.

1980-ikkunni inuit amerleriannigmata illulioriternerup ingerlatiinnarneqarnera ineqarnerup pitsanngoriangaatsiarneranik kinguneqarpoq. Agguaqatigiisitsineq najoqqutaralugu inoqutigiit amerlassusaat 1980-imi 3,9-usoq 1990-imi 2,9-iinnanngoorsimavoq. Taamatuttaaq inuit inimi ataatsimi najugaqartut agguaqatigiisillugit 1,39-imit 1,03-imit ikileriarput. Kalaallit Nunaanni inissaaleqineqarnera agguaqatigiisikkaanni Qasigiannuani inissaaleqineq illoqarfinnit allanit annikinneruvoq.

Angallannerup piorsaaffigineqarnera ilusilernerqarsimavoq illoqarfiup qeqqani niuertarfinniit pingasunik aqqusinniortoqarneratigut:

- kimmut Margrethevej Quillimmi umiarsualivimmut
- kangimut H.B.Nielsensvej /Poul Egedesvej Heliportimut raajalerivimmullu
- avannamut Poul Hansensvej/Skivevej inissiaqarflluartunut

Raajaleriffiup Heliportillu tungaanut aqquserngup ilaa atortussaarniarfikup B-4-ap katersugaasiviullu B-3-ip akornanniittoq amitsuvararsuaq angallannermut ajornartorsiutaaleriartorpoq, B-4-ip nuunneqarnissaa pilersaarutaagaluarpoq, maannali Skivevej-imiit Heliportimut aqqusinniortoqarnissaa kissaatigineqarnerulerpoq, tassanilu aqqusinissaa "ajunaarnersuaqartilugu aqqusineq"-mik taaneqarpoq.

1978-imi heliporti illutaarpoq, 80-ikkullu aallartinneranni Qeqertarsuup Tunuani mittarfissap Qasigiannuaniitinnegarnissaanik aalajangerugaluq piffissaa kingulleq atorlugu allanngortinneqarpoq mittarfik ilulissaniitussanngorlugu. Ilisimaneqarporli Kalaallit Nunaanni akikinnerpaamik Qaqqarsuup ataani mittarfillortoqarsinnaasoq.

Kutterit ikilisarneqarnerat kilisaassuullu amerlisarneqarnerat umiarsualiviup atornerulerneranik kinguneqarpoq, maannakkullu talittarfissuup allineqarnissaa kissaatigineqarpoq. Taamatuttaaq raajaleriviup eqqaani talittarfiup allineqarnissaanik pilersaarutaagaluaq taamaatiinnarneqarallarpoq.

Avatangiisinut tunngasut Qasigiannuani naammaginarput, Qeqertarsuup Tunuani illoqarfinni allanit qimmeqarneq ilullu ameriasuut maangaannaq kuuffeqarnerat malunnarpoq.

Illoqarfiup qeqqani kuuffik 80-ikkunni tallineqarpoq Qaarsorasaani inissialiornermut atatillugu, maannakkullu illoqarfimmi illoqatigiit 560-it missaasa affaat kuuffilersorneqareerput. Illoqarfiup avannaa-, kangia- aamma kujataa tungaani najugaqartut kuuffilersorneqarnissaannik pilersaarutit suli piviusnngortinneqanngillat. Raajaleriffivimmiit Qinngunnguata imar-taannut kuuffik aasakkut ajornartorsiutaasarpoq, kuuffiullu tallineqarnissaa kommunimit kissaatigineqarluni.

Trods den stagnerende erhvervsudvikling fortsatte det kraftige boligbyggeri i 70'erne med Illut-71 byggeri og enfamiliehusområderne mod nordøst, og i 80'erne med blokbebyggelsen på Vaskebrættet og det nye enfamiliehusområde ved Agfarlequtaa.

Det fortsatte boligbyggeri betød en væsentlig forbedring af boligstandarden, fordi befolkningstallet ikke voksede i 80'erne. Den gennemsnitlige husstandsstørrelse er således faldet fra 3,7 personer pr. bolig i 1980 til 2,8 i 1990, og antal personer pr. værelse er tilsvarende faldet fra 1,31 til 1,02. Boligmangelen i Qasigiannuit er nu lidt mindre end gennemsnittet for de grønlandske byer.

Den trafikale udvikling har været præget af byens stringente opbygning omkring de 3 store veje, der udgår fra butiksområdet i bymidten:

- mod vest Margrethevej til atlant-havnen på Quilik
- mod øst H.B.Nielsensvej /Poul Egedesvej til Heliporten og rejefabrikken
- mod nord Poul Hansensvej /Skivevej til de store boligområder

Den smalle passage mellem den tidligere materiale-butik B4 og museet B3 har været en voksende flaskehals for trafikken til og fra rejefabrik og heliport. Tidligere planer om at flytte B4 er nu afløst af ønsket om en vejforbindelse mellem Skivevej og Heliporten, den såkaldte "katastrofevej".

I 1978 opførtes en ny heliportbygning, og i begyndelsen af 80'erne blev en beslutning om at placere Diskobugtens lufthavn i Qasigiannuit i sidste øjeblik ændret til fordel for Ilulissat. Det er dog fortsat en kendsgerning, at den planlagte landingsbane nedenfor Qaqqarsuaq kan blive Grønlands billigste.

Fiskerflådens udvikling i retning af flere trawlere og færre kuttere har øget belastningen af atlantkajen, der således ønskes udvidet. Samtidig er tidligere planer om en udbygning af liggekajen ved rejefabrikken stillet i bero.

Miljøforholdene i Qasigiannuit er rimelige og adskiller sig ikke fra de øvrige Diskobugt-byer, hvor hundehold og udledning af gråt spildevand på terræn præger bybilledet.

Kloakeringen af Qasigiannuit's bymidte er udvidet i 80'erne i takt med opførelsen af boligblokkene på Vaskebrætfjeldet, således at ca. halvdelen af byens ca 560 husstande nu er forsynet med kloak. Sektortplanen for kloakering af de øvrige eksisterende bydele mod nord, øst og syd er endnu ikke realiseret. Rejefabrikens spildevandsledning til havnebugten frembyder problemer om sommeren, og der er fremsat et kommunalt ønske om en forlængelse.

Eqqaavissuaq Margrethevej-imi Qaasiinamiikkaluartooq 70-ikkunni illoqarfiup avannaatungaanut aqquserngup Qaarsorasaaat naaneranut nuunneqarpoq, taamaaliornikkullu eqqaavimmiit pujup illoqarfimmut ajornartorsiutaanera milliallappoo. Qaasiinami anartarfimmut eqqaavik sulii atorneqarpoq, tassanilu illut sulliffeqarfiillu 300-ut missaasa anartarfii immamut imaarneqartarput.

Oliakut eqqakkallu toqunartortalit 80-ikkut ingerlaneranni ajornartorsiutaaleriartorput, maannakkullu avatangiisit pillugit peqqussutip 1988-imeersup inatsisunik allanik qanittukut malitseqarnissaa utaqqineqarpoq.

Pilersorneqarneq atorfissaqartitsineq naapertorlugu pilsarneqarpoq, 50-ikkunni 60-ikkunnilu ineriartulerutornerup naalaani annertunerpaamik aningaasaliiffigineqartarsimaliuni.

Innaallagissiorfik Margrethevej-imiitooq 1960-imi sananeqarpoq, ukiullu ingerlaneranni allilerneqarsimaliuni. Ukiuni kingulerni innaallagissamik atuineq annertusiartorunnaarmat innaallagissiorfiup 1995-imi allineqarnissaanik pilersaarutit kinguarinneqaratarsinnaapput. Imeq kissartooq innaallagissiorfimiit igitassaagaluaq iluaqutigalugu illoqarfiup qeqqani inissiat pisoqqat kiassarneqarput, inissiallu Qaarsorasamiittut Juunarsip Atuarfiani kiassaateqarfimmit kiassarneqarlutik.

Qasigianguit kujataata kangiatungaani Kuussuup Tasiiani erngup nukissiorfillornissaq 1982-83-imi misissuiffigeqqaarneqarpoq, imminullu akilersinnaassutut nalilerneqaraluartooq Nam. Oqartussat taamanikkulli tullerijaaarnerminnut ilanngussimanngilaat.

Imeqarfittaag 1971-imi H. Blicher Nielsensvej-ip naanerani sananeqarpoq imeqarfitoqqamut iminnguamillitumut taarsiullugu. Iminnguamillitooq maanna qaffasissumi imiisivittut atorneqarpoq. Illoqarfiup qeqqata kuuffilersorneqarneqarpoq qeqqatigalugu imermik attavilersuineq ingerlanneqarpoq, maannakkullu illoqarfimmi imeqarfiit affaasa missaat ukioq naallugu imermik pilersorneqarput.

Radiukkut tusarnaarniarnermi sakkortusaavik (SMA-hytte) illoqarfiup avannaatungaaniitooq 1974-imi sananeqarpoq, 80-ikkunnilu nutarterneqarpoq ataatsikkut TV-kut isiginnaarsinnaalernerimut atatillugu.

Telestationi Skivevej-imiitooq 1949-imi sananeqarpoq imannarsuaq pingaaruteqarunnaarpoq illoqarfiup qeqqani illuni uigulerijaaani B-380-mi telefoncentral-illortoqarmat. Telefoncentrali ukiuni qaninnerpaani nutarterneqassaaq digital-inngortillugu, taamanikkussamullu telestationi atorunnaavissaaq. Qaarsorassaani lorentz-stationeqarfitoq maanna helikopteriniq timmisartunilu angallanermi sakkortusaavittut atorneqarpoq.

Meeqqat meeqqerivinniittut 0-5 ukiullit amerlanerpaagamik 70-ikkut aallartinneranni 375-it missaanniippat, tamatum kingorna ikiliartorlutik 1990-imi 175-innannngorsimapput. Meeqqat amerliartornerannut naleqqiullugu kommune kingusi-naalaarluni pingasunik ullunernerani paaqqinnittarfillortitsisimaavoq, meeqqallu ikinnerulermata børnehaveni inissaqartitsineq maanna naammaginarpoq, vuggestuenili inissaqartitsineq sulii amigarluni.

Dumpen blev i 70'erne flyttet fra Qaasiina ved Margrethevej til ny placering for enden af Qaarsorassaat nord for byen, hvorfra den kun sjældent frembyder røggerer for byen. Natrenovationen fra ca. 300 husstande og institutioner tømmes dog fortsat i havet ved Qaasiina.

Spildolie og kemisk affald har i løbet af 80'erne frembudt et stigende problem, og der ventes på dette område i den nærmeste fremtid udsendt en række følgelove til miljøforordningen af 1988.

Udbygningen af forsyningsanlæg er sket løbende i takt med behovet og med den betydeligste investering placeret i den store vækstperiode i 50'erne og 60'erne.

Elværket ved Margrethevej blev opført i 1960 og er løbende blevet udbygget. Et stagnerende elforbrug i de seneste år vil muligvis udskyde den i 1995 planlagte kapacitetsudvidelse. Elværket leverer spildvarme til de gamle boligblokke i bymidten, og varmecentralen på Juunarsip Atuarfia fjernvarmeforsyner det nye etageboligområde på Vaskebræt-fjeldet.

Vandkraftpotentiallet ved Kuussuup Tasia sydøst for Qasigianguit blev forundersøgt og rentabilitetsvurderet i 1982-83, men trods positiv rentabilitet har hjemmestyret ikke siden prioriteret anlægget.

I 1971 opførtes et nyt vandværk for enden af H. Blicher Nielsensvej til afløsning af det gamle ved Iminnguag, der nu fungerer som højdebeholder. Vandforsyningen er udbygget i takt med kloakeringen af bymidten, således at nu ca. halvdelen af byens husstande er forsynet med helårsvand.

Radiokædestationen (SMA-hyten) nord for byen blev opført i 1974 og moderniseret i 80'erne i forbindelse med radiokædens udbygning til samtidigheds-TV.

Telestationen B62 på Skivevej, der blev opført i 1949, mistede det meste af sin betydning med etableringen af en ny telefoncentral i B-380 ny rækkehuse i bymidten. Denne påregnes indenfor de nærmeste år udskiftet med en digital central, hvorefter telestationen nedlægges helt. Den gamle lorentz-station ved Qaarsorassaat fungerer nu som radiofyrtår for helikopter- og flytrafikens autopiloter.

Antal børn i institutionsalderen fra 0-5 år toppede i begyndelsen af 70'erne med omkring 375, hvorefter det er faldet helt ned til 175 i 1990. Udbygningen af kommunens 3 daginstitutioner skete lidt forsinket i forhold til denne udvikling, og med det reducerede børnetal er daginstitutionsdækningen nu rimelig mht. børnehavesteder, men stadig noget utilstrækkelig mht. vuggestuepladser.

Inequnaami maannakkut meeraaqanut 45-inut inissaqarpoq, meeqqerivimmi Kulunguami 60-inut inissaqarpoq, Arnarsami ukiumikkut akuleriinnut 20-inut inissaqarpoq kiisalu kommunip ulluunerani angerlarsimaffinni paaqqinnittarfiini 10-inut inissaqarfiuni, tassa katillugit 135-inut inissaqarpoq, procentinngorlugu atorfissaqartitsisut 77%-ii meeqqerivinni inissaqartinneqarlutik. Vuggestuani inissanik amigaateqarneq 80-ikkunni kommunimut nuuttut ikileriarnerrannut patsisaaqataasimasinnaavoq.

Meeqqat atuartut 6-17 akornanni uklullit amerlanerpaagamik 70-ikkut qiteqqunneranni 500-it missaaniipput, tamatuma kingorna ikiliartorlutik 80-ikkut naalerneranni 320-it missaannangorput.

Juunarsip Atuarfia pisariaqartitsineq naapertorlugu allilerneqarsimavoq, taamaattumilu 80-ikkunni inissaqartitsilluarluni. Klassenili atuartut ikippallaalersimanagerat atuarfiup aningaasagarniarneranut sunniuteqarpoq, ilinniartitsisullu kalaallit suli amerlanerusut atorfissaqartitsineqaraluarput. Tamannali anguneqassappat meeqqerivinni inissat naammattut pisariaqartinneqartut paasineqarpoq.

Inuusuttut ilinniagaqartut 18-24-inik ukiullit amerlanerpaagamik 1982-imi 272-iupput, tamatuma kingorna ikiliartaarlutik 1990-imi 215-iupput. 1988-imi STI ilinniartitsisullu 1991-milu isumaginnittunngorliartut atuarfiat atulerluni, taakku iluaqutigalugit maani najugaqartut ilinniarnissaminnut periarfissarissaarnerulerput, kisiannili illoqarfimmi suliffissat killeqarmata praktikerfissaaleqineqarlunilu ilinniareernerme suliffissarsinissaq ajornakusoorpoq.

Inersimasut Inuutissarsiorlut 25-59-inik ukiullit 60-ikkut kingorna amerliartoruarput. Taamatut ukiullit 1980-imi 669-upput 1990-imilu 745-inngorsimallutik.

Taamak ukiullit amerliartornerat tunngaviatigut ilorramut aalariarneruvoq, nammatassat ikiliallalaarmata, tassa inuussutissarsiorlut ataatsip pilersugassai meeqqat, inuusuttut utoqqaalu inuussutissarsiorluniit ikinnerulerput, kisiannili suliffiit sulisuminnik ikilisaanerisa naligimmassuk amma suliffissaaleqisut amerliartorput, suliffissaasinnaasunillu arlalissuarnik pilersitsisoqanngippat siunissami suliffissaaleqisut amerliartuinnassapput.

Utoqqaat 60-it sinnerlugit ukiullit 60-ikkut kingorna amerliartuarput. 1980-imi utoqqaat 118-upput 1990-imilu 139-inngorlutik amerliarsimallutik. Utoqqaat illuat B-355 15-inut inissaqartoq 1968-imi sananeqarpoq, kiisalu 1985-87-imut napparsimaviup eqqaani utoqqalinersiutillit illulnik mikisunik 12-inik sanasqarluni.

Utoqqaat paarisariallit amerliartorput maannakkullu utoqqaat iluanni najugaqartut 15-it amerlanersaat, tassa 11-it paarisariartuupput, taakkualu saniatigut sapertut 5-it napparsimavimmiinnartuupput. Taamaattumik utoqqarnut sapertunngorsimasunut immikkoortotaqarfeqalernissaq, utoqqarnut katerisimaartarfillornissaq (ulluunerani katerisimaartarfimmik) kiisalu utoqqalinersiutillinnut amerlanerusunik illuliorlissaq pisariaqalivippoq.

Der er pt. 45 vuggetstuepladser på Inequnaat, 60 børnehavepladser på Kulunguak, 20 aldersintegrede pladser på Arnarsaq samt 10 kommunale dagplejepladser, dvs. ialt 135 pladser eller en dækningsgrad på 77%. Det må antages at manglende vuggestuepladser har været en medvirkende årsag til den faldende tilflytning til kommunen i 80'erne.

Antal skolesøgende børn fra 6-17 år toppede midt i 70'erne med omkring 550, hvorefter det er faldet helt ned til ca. 320 i slutningen af 80'erne.

Juunarsip Atuarfia er løbende blevet udbygget i takt med behovet og har derfor i 80'erne haft tilstrækkelige fysiske rammer. Skolens økonomi er dog påvirket af de små klassestørrelser, og der er fortsat et udekket behov for en øget tilgang af grønlandske lærerkræfter. Et tilstrækkeligt antal daginstitutioner har vist sig at være en af forudsætningerne herfor.

Antal unge i den uddannelsessøgende alder fra 18-24 år toppede i 1982 med 272 og er derefter faldet til 215 i 1990. Med etableringen i 1988 af den lokale erhvervsuddannelse og tilkomsten af SPS-brancheskolen i 1991, er der nu væsentlig bedre adgang til en lokal uddannelse, men beskæftigelsessituationen forringer mulighederne både for en praktikplads og et fast job efter endt uddannelse.

Antal voksne i den erhvervsaktive alder fra 25-59 år har været konstant stigende siden 60'erne. Befolkningsgruppen er vokset fra 669 personer i 1980 til 745 i 1990.

Dette er umiddelbart positivt i form af en svagt faldende forsørgerbyrde, dvs. der er blevet færre børn, unge og ældre at forsørge for hver person i den erhvervsaktive aldersgruppe, men den tiltagende rationalisering tegner samtidig et billede af voksende arbejdsløshed fremover, hvis der ikke sættes ind med meget betydelige beskæftigelsesfremmende foranstaltninger.

Antal ældre over 60 år har været stigende siden 60'erne. Fra 118 personer i 1980 er antallet steget til 139 personer i 1990. Alderdomshjemmet B-355 med 15 pladser blev opført i 1968, og i 1985-87 opførtes 12 små aldersrenteboliger i bymidten ved sygehuset.

Det voksende antal plejekrævende ældre har medført, at 11 ud af 15 beboere på alderdomshjemmet nu er plejekrævende, samtidig med at der er 5 plejepatienter på sygehuset. Der er således et påtrængende behov for etablering af nye plejefaciliteter, et ældrecenter (dagcenter) samt flere aldersrenteboliger.

Isumaginninnermi aningaasartuutit ataatsimut isigalugit 1980-ikkunni ukiuni tallimani siullerni qaffariarujussuarsimap-put, kommunillu aningaasartuutai ilanngaattissat ilanngaatigere-erlugit (ataatsimoortumik tapiissutit utertoortullu peerlugit) 1981-imiit 87-imit marloriaat sinneriugu amerleriarput, akit aalajangersimasut najoqqutaralugit. Tamatuma kingorna appariartuaaminerput, siullermik pisortatigoortumik iklorsils-utinut tunngasut, aappasaanillu meeqqanut inuusuttu-nullu tunngasut, kisianni aningaasartuutit utoqqarnut tunngasut allannguuteqanngillat.

Namminersornerullutik Oqartussat utoqqarnut aningaasartuutaat 80-ikkut naajartorneranni qaffariarujussuarput, taamaalliluni nammaqatigiinneq kommunenimut iluaqutaasumik nikippoq.

Kulturi sunngiffeqarnerlu: Qasigiannugit kommunianni peqatigiffippassuaqarpoq, minnerunngitsumik timersoqatigiiffiit malunniuteqarlualutik. 1990-irnilu Qasigiannugani Timersortarfeqalermat perlarfissat pitsanngoriarput. Aammattaaq sisorarneq 80-ikkut ingerlaneranni siuarlartorpoq, maannalu Qeqertarsuup Tunuani siullersaalluni sisorartartut majuartaatitarnissaat pilersaarutigineqarpoq.

Timersortarfiup ingerlanneqarneranut tapiissuteqartarneq eqqaassanngikkaani, kommunip kulturimut sunngiffeqarnermullu tapiissutigisartagai ikiliartorput, tamatumuunalu eqqorneqarnerpaapput sunngiffimmi- inersimasunillu atuartsineq aamma aqqissuussisarnerit kuturimut tunngassuteqartut.

Illoqarfiup alliertortinneqarnera illoqarfiup pisoqartaaniit Poul Egedesvej-imiit KGH-ip illuutitoqaasa eqqaanniit (katersugaa-sivik) raajaleriffimmiillu aallartillugu ingerlanneqarpoq. Ullumikkut illoqarfiup ilusaa 60-ikkunni pilersikkiartuaarneqalerpoq maanna illoqarfiup qiteriligaani illulortitertoqarneratigut, taamanimit inissialiat illulialu amerlanersaat illoqarfiup avannaa tungaani aamma avannaa- kangia tungaani sanaartorneqarput.

Pingaartumik Skivevej atuarlugu avannamut kangimut illoqarfik alliertortinneqarpoq. Skivevej-ip tallissinneqarneratigut illoqarfik suli alliertorfissaqarluarpoq.

Eqqaavissuaq 1970-ikkunni aqquserngup Qaarsorasaat naaneranut nuunneqarmat illoqarfiup avannamut kimmud tungaa inuutissarsionermut tunngassuteqartoqartunut sanaartorfiusinnaanngorpoq.

Taamatuttaaq Qinngunnguani assagarsuup, arsaattarfiup iliveqarfiullu tungaanut aqqusinøeraq Qaqqarsuup tungaanut ingerlateqqinneqarsinnaasoq illoqarfiup inuussutissarsionermut tunngasutigut kujammud-kangimut ineriartortinneqarnissaanut iluaqutigineqarsinnaavoq, periarfissarli taanna ukiorpassuarni atuuppoq.

Illoqarfimmi suli illulorfissaqarluarpoq inissianut, institutioninut sulliffeqarfinnullu atorneqarsinnaasunik. Assersuutit taaneqarsinnaavoq 110 missaannik angerlarsimaffittalinnik inissialorfissaqarmat sumiiffinni makkunani: Qaarsorasaani inissialortoqarsinnaavoq 14-ninik angerlarsimaffittalinnik, nunaminertami A6-mi 42-nik rækkehuseliortoqarsinnaavoq, A-10-mi 35-nik uigulerilaanik illulortoqarsinnaalluni kiisalu A8-mi, A9-imi, A10-mi A11-milu 20-ninik ataasiakkaanik illulortoqarsinnaalluni.

De sociale udgifter som helhed steg meget kraftigt i første halvdel af 80'erne, og kommunens nettoudgifter (renset for bloktilskud og refusion) blev således mere end fordoblet fra 1981 til -87 målt i faste priser. Derefter har der været tale om et moderat fald, primært på området **offentlig hjælp** og sekundært på området **børn & unge**, medens udgifterne på **ældreområdet** har været konstante.

Hjemmestyrets udgifter på ældreområdet er dog fortsat steget kraftigt i 80'ernes sidste halvdel, og der er således sket en forskydning i byrdefordelingen til fordel for kommunen.

Kultur- og fritidsområdet i Qasigiannugit kommune er præget af et rigt foreningsliv, herunder ikke mindst i sportsforeningerne, der i 1990 fik betydelig bedre faciliteter for deres virke med ibrugtagningen af idrætshallen Qasigiannugani Timersortarfik. Også skisporten har i løbet af 80'erne været i en kraftig vækst, bl.a. med planer om etablering af Diskobugtens første mobile skilift ved de alpine skisportssteder i baglandet.

Bortset fra driftstilskudet til idrætshallen har det kommunale kultur- & fritidsbudget været vigende i de senere år, hvilket har ramt både fritids- og voksenundervisningen og kulturelle arrangementer.

Byudviklingen er udgået fra den gamle bydel omkring Poul Egedesvej med KGH's bygninger (nuværende museum) og rejefabrikken som centrum. Den nuværende bystruktur opstod med udbygningen af den nye bymidte i 60'erne, og siden er byudviklingen næsten udelukkende sket mod de nye boligområder i nord og nordøst.

Specielt har byudviklingen været kraftig mod nordøst langs Skivevej. En forlængelse af Skivevej frembyder en naturlig potentiel mulighed for yderligere boligudvikling.

Med udflytningen af dumpen til nuværende placering for enden af Qaarsorasaat blev i 70'erne skabt en potentiel mulighed for erhvervsmæssig byudvikling mod nordvest.

På samme måde har køresporet på Sletten til grusgrav, fodboldbane og kirkegård gennem mange år frembudt en potentiel trafikal og erhvervsmæssig byudvikling mod sydøst i retning mod sletten foran Qaqqarsuaq.

Imidlertid har det eksisterende byområde endnu en betydelig restrummelighed for både boliger, institutioner og virksomheder. Boligrummeligheden omfatter f.eks. 110 boliger: 14 etageboliger på Vaskebrættfeldet, 42 rækkehusboliger i område A6, 35 kædehuse i område A10 samt ca. 20 enfamiliehuse i områderne A8, A9, A10 og A11.

Nunaqarfik Ikamiut

Ikamiut 1980–ip missaa tikillugu inuttusiartuaarusaarsimavoq, tamatumalu kingorna aalaakkaanerulerlutik 100–it missaannii-lerput. Siunissami Inuit amerlassusaasa allanngungaarnissaat ilimanaateqanngilaq.

Kommunip allaffiani, atuarfimmil KNI–milu sulisut amerlanngit-sut saniatigut piniarneq, aalisarneq aalisakkanillu tunisassior-neq inuussutissarsiutigineqarput. Taamaattumik nunaqarfiup inukinneranut naleqqiullugu kommunep mandtiminik tapiissute-qartarnera annertuvoq. Sulffissaarusimasut nalunaarsorne-qartanngillat annertussusilerikkamillu ikorsiissutit qaqutigin-naq atorneqartarput.

Aalisakkerivik pisoqalisoq siornatigut Aasianniit ingerlanneqara-luortoq 91–imi Qasigiannguani RG–imit ingerlanneqalerpoq 92–imilu nutarterneqarluni. Tunisassiorfittaarnerup kingorna tunisi-soqarnerulerlutunilu tunisassiortoqarnerulernissaa nalorninarpoq, nunaqarfiup eqqaani qanoq aalisagaqartiginersoq assigiinngit-sunik isumaqarfigineqarmat. Amernut tarajorteriveqalernissaa ukiuni kingullerni marlunnik pilersaarutigineqaralarpoq.

Nunaqarfimmil 35–nik illoqarpoq, amerlanersaat BSU aqqutigalugu sanaat sinnerilu kommunep illuutigai (taakkunannga 4–at utoqqalinersiutillit illoraat). Inuusuttut nunaqarfimmiit allamut nuuttarnerannut illussaaleqineq pissutaavoq, kommunellu illuu-tai aserfallassimaqaat iluarsarneqartariaqaleraluurlutillu.

Nunaqarfik 1980–ikkut ingerlaneranni atortorisaaartinik pilersorneqarluarpoq, innaallagissiorfittaarluni, imeqarfittaarluni kiisalu TV–iikkut toqqaanartumik isiginnaarsinnaalerlutik. 1991–imi illut aasaanerani ruujorinik imeqarfillersorneqarnerat naammassineqarpoq, nutaamillu KNI–ip angallataasa tulaffigi-sinnaasaannik puttasortaarluni. Ikamiut kommuninit marlunnit isumagineqarnera, tassa Aasianniit nioqqutissanik pilersorne-qarnera kommunitulli Qasigiannguanut atanera arlalitsigut ajor-nartorsiortitsisarpoq, ilaatigut allakkat ingerlaartarnerat ajornar-torsiutaasarluni.

Nutaalianik atortorisaaaruteqalerneq pissutigalugu aningaasar-siornissaq pisariaqarnerulerpoq, annikitsuinnarmillu aalisakka-nik tunisisoqartarlunilu tunisassiortoqarmat aningaasarsiorfis-saaleqisoqartarpoq, tamannalu ilaatigut kommunep sulisut akissarsiaasaannut budgetia sipporlugu atuisoqartarneratigut malunniuttarpoq.

Kommuni utoqqarnut angerlarsimaffimmi ikiorteqarnermik ul-luuneranilu mæeqqanik pingasunik angerlarsimaffimmi paaq-qinnittarfirmik Ingerlatsivoq. Ulluunerani mæeqqeriveqalernis-saq nunaqarfimmiunit kissaatigineqaralarpoq.

Katersortarfitalimmik illu sullivittaarnissaq Ikamiormiut ukiut ariallit kissaatigalugu saqqummiuttarpaat, katersortarfitoqaaq nutaanngiisuuvimmat. Atuarfik maannakkut ataatsimillarfittut atorneqartarpoq. Atuarfik 80–ikkunni allineqangaatsiarpoq, allineqarneratalu nalaani atuartut 20–niit 12–inut ikileriarput. Taamaattumik atuarfiup illutaa naammaginarpoq.

Nunaqarfimmil inissiallornissamat suliffeqarfillornissamullu suli sanaartorfissaqarpoq. Eqqaavik Initoqqaminiit 300 m kippasi-nerusumut nuunneqarmat nunaqarfik kimmut alliarorfissaqar-lualerpoq.

Bygden Ikamiut

Ikamiut's udvikling har været præget af en jævn befolkningstilvækst frem til 1980, hvorefter befolk-ningstallet har ligget stabilt omkring 100.

Bortset fra de få ansatte ved bygdekontoret, skolen og KNI er fangst, fiskeri og fiskeproduktion byg-dens eneste erhverv. Derfor tildeles bygden en i forhold til befolkningstallet stor andel af kommu-nens tilskudsfinansierede mandtimer. Der sker ikke en egentlig registrering af ledige, og takstmæssig hjælp udbetales kun i begrænset omfang.

Det forældede fiskeproduktionsanlæg blev i 1991 overtaget af Royal Greenland Qasigiannguut og skal moderniseres i 1992. Det er usikkert om dette vil betyde øget indhandling & produktion, idet der er modstridende oplysninger om fiskebestanden om-kring bygden. I de sidste 2 år har der været planer om etablering af et skindsalteri i bygden.

Bygden rummer ca. 35 boliger, hovedsagelig BSU–huse og kommunehuse (heraf 4 aldersrenteboliger) samt ganske få selvbyggerhuse. Boligmangel er årsag til en vis fraflytning af unge, og der er et udtalt behov for renovering af kommunehuse.

Bygden er i løbet af 1980'erne blevet veludbygget med forsyningsanlæg, herunder elværk, vandværk og samtidigheds-TV. I 1991 er desuden etableret sommervand og en ny pontonbro, der kan anløbes af KNI's forsynings-skibe. Det forsyningsmæssige tilhørsforhold til Aasiaat på trods af det kommunale tilhørsforhold til Qasigiannguut afføder en lang række problemer, bl.a. omkring postgangen.

De moderne forsyningsanlæg har medført et øget behov for pengeøkonomi i bygden, og med en for-holdsvist ringe indhandling og produktion er de økonomiske problemer i bygden derfor voksende. Dette har bl.a. givet sig udslag i budgetoverskri-delser på de kommunale lønninger i bygden.

Der er etableret en kommunal hjemmehjælpsord-ning for de ældre samt kommunal dagpleje for indtil 3 børn. Bygden har påpeget et behov for etablering af en egentlig børneinstitution i bygden.

Bygden har gennem flere år udtrykt ønske om et servicehus, evt. sammenbygget med et nyt forsam-lingshus, idet det eksisterende private forsamlings-hus er i dårlig stand. Pt. afholdes møder i skolen, der blev kraftigt udvidet i 80'erne, samtidig med at elevtallet blev næsten halveret fra 20 til 12 elever. Skolens lokaleforhold er derfor tilfredsstillende.

Der er endnu en vis restrummelighed for boliger og institutioner i bygden, men der er dog et voksende behov for en udbygning mod vest, betinget af, at dumpen flyttes 300 m længere mod vest.

Nunaannaq

80-íkkunni illoqarfiup nunaqarfiullu avataani nunaannarmi sunngiffimmi atugassanik illuaraliortoqariuarpoq, kiisalu qamuteralannik angallattoqartorujussuannorluni, Qasigiannguít kommuniat qamuteralaat atorneqarnerannut killilersuinngitsumik politikkeqarnera pissutigalugu.

Qasigiannguít kommuniani 200 missaannik qamuteralaqarpoq, taamaallillunilu Qasigiannguít kommuneat inuttussutisimut naleqqiullugu Nunatsinni qamuteralaqarfiunerpaavoq. Taamak qamuteralaqartiginera piniagassanut aalisakkanullu ajoqutaanersoq assigiinngitsunik isumaqarfigneqarpoq.

Sumiiffinni ataani allasimasuni makkoqarpoq:

- Qasigiannguaniit Ilimanamut Tasiusamullu kiisalu kujammut Kangersorngup Tasia, Orpissuup Nunaa, Ilulialik aammalu Tasiusarsuup Qinnua aqqusaarlugit Qooruarsuarmut Tasiusarsuarmullu qimussit aquteqarput
- Ikamiuniit Aasiannut, Naternamut aammalu Eqaluliata Itinneranut qimussit aquteqarput
- Niaqornap Tunuani qaleralinniarfimmit qaleralinnik assartuisoqartarpoq
- Naternami marraqarfeqarpoq
- Sarqarlermi Akullernilu ukkusissaqarpoq píarneqarsinnaasumik
- Kuussuup Tasiáni erngup nukissiorfillortoqarsinnaavoq
- Tasiusami, Angissani, Akullerni Illorsuatsiaanilu piniartut illuararpoq
- Eqaluit Qinnuani, Eqalunnguani, Kangersorngup Qinnuani, Orpissuumi, Isortuarsunni, Nalingaap Qinnuani, Annertusup Qinnuani aamma Tasiusarsuarmi Killernata Eqaluliani eqaloqarfeqarpoq.
- Appannguit Ikamiullu kujataata akornanni, Ilulialimmi, Tasiusarsuarmi aamma Eqaluliata Itinnerani tutt eqqissimatinneqarput (tuttunniarfigeqqusaanngitsooq qanoq isorartutigissanersoq maanna sukumiinerusumik isumallutigineqarpoq)
- Naternami umimmannik nuussisoqarnissaa pilersaarutigineqarpoq
- Qeqertasussummi arfernut pilattarfeqarpoq amoorutitalimik
- Nunaqarfikoq Akulliit lejrskoleqarfiusarpoq
- Itsarsuarnisaqarfeqarpoq ilaatigut Qeqertasussummi.

Nunaqarfikumi Akullerni illuarallornissamut toqqavissanik qinuteqartut amerliartorput.

Det åbne land

Det åbne land uden for byen og bygden har gennem 80'erne været præget af en stigende fritidsaktivitet, hvilket bl.a. kommer til udtryk ved opførelse af et stort antal fritidshytter og en stærkt voksende snescootertrafik, betinget af Qasigiannguít kommunes meget liberale politik på området.

Med sine ca. 200 snescootere har Qasigiannguít kommune således landets højeste antal snescootere pr. indbygger. Der er meget forskellige holdninger til spørgsmålet om, hvorvidt denne udvikling er til skade for jagt, fangst og fiskeri.

Det åbne land er endvidere karakteriseret ved følgende aktiviteter og muligheder:

- slædeveje fra Qasigiannguít mod Ilimanaq og Tasiusaq samt sydover via Kangersorngup Tasia, Orpissuup Nunaa, Ilulialik og Tasiusarsuup Qinnua til Qooruarsuaq og Tasiusarsuaq
- slædeveje fra Ikamiut mod Asiaat, Naternaq (Lersletten) og Eqaluliata Itinnera
- transport af hellefisk fra isfjordsfiskeriet ved Niaqornap Tunua
- lerforekomster på Naternaq (Lersletten) syd for Sydostbugten
- potentiel udnyttelse af fedtstensforekomster ved Sarqarleq og på Akulliit
- vandkraftpotentiale ved Kuussuup Tasia
- fangsthytter ved Tasiussaq, Angissat, Akulliit og Illorsuatsiaat
- øredelve ved Eqaluit Qinnua, Eqalunnguit, Kangersorngup Qinnua, Orpissooq, Isortuarsuk, Nalingaap Qinnua, Annertusup Qinnua og Killernata Eqalulia i Tasiusarsuaq
- fredet område for rendyrjagt omfattende hele Appannguit mellem Sydostbugten, Ilulialik, Tasiusarsuaq og Eqaluliata Itinnera (udstrækningen af forbudsområdet er pt. under nærmere overvejelse)
- planer om at udsætte moskusokser på Naternaq
- hvalophal på Jakobsholm
- lejrskoleophold i den nedlagte bygd Akulliit
- fortidsminder, bl.a. ved Qeqertasussummi.

Der er konstateret stigende interesse for arealtildeling til fritidshuse i den nedlagte bygd Akulliit.

MAANNAMUT PILERSAARUSIORNEQ

Qasigiannuguit kommuneat ataatsimut isigalugu

Qasigiannuguit kommuneanni maannamut pilersaarusionerq tassaavoq nuna tamakkerlugu pilersaarusionermut ilanngusaaq taaneqartoq "Kommunep anguniagal - siunissami ineriartorneq" Polarconsult-imit 1980-imi suliarineqartoq.

Nalunaarusiaq taanna suliarilluagaavoq, tunngavilersorluagaaluni ungasinnerusoq isigalugu kommunip aningaasaqarniarnik-kut periarfissai killissaalu ilanngullugit allaaserineqarsimallutik. Tunngaviusutut isummiussat ilai sulii atuupput, pingaartumik kommunemi namminersortunik ingerlatsiviunngingajattumi pisortat aningaasaliisarnerisa qanoq sunniteqartigisarnerannut tunngasut.

Siunissami ineriartornerup qanoq ingerlanissaanik eqqoriaanermi 80-ikkut ingerlaneranni pisortat aningaasaliisarnerisa qaffariartornissaat inuillu amerliartuaarnissaat ilimagineqaruarpoq. Naluneqanngitsutulli taamak pisoqanngilaq.

Qasigiannuguit illoqarfiat

GTO 1980-imi Qasigiannuguit illoqarfiannut pilersaarusionerpoq, taannalu 1982-imi Polarconsult-imit nutarterneqarpoq. Aamma 80-ikkut ingerlaneranni illoqarfimmut pilersaarusiaq malillugu illoqarfiup ilaanut 5-inut pilersaarusionerpoq: A4, A8, B2, C2 aamma C5-imi. 1990-91-imi illoqarfiup ilaanut 4-nut pilersaarusionerpoq: A8.b, A10.a, C1, E2-milu (maannalu B3-mi)

Kiisalu Qasigiannuguit illoqarfiata pilersaarusionerqarallanera 1990-imi akuerineqarpoq, kommuninut immikkoortunullu pilersaarusionerq pillugu nalunaarut nr. 25, 9. november 1987-imeersumi § 3 imm. 2 naapertorlugu.

Ikamiut

Qasigiannuguit illoqarfiannut pilersaarusionerqarnerani aamma Ikamiut killeqarfiarneqarpoq, killeqarfiullu iluani nunaminertanik iluliorfissanik tunniussinissamut kommunalbestyrelse piginnaatitaalerpoq.

Kommune 1986-imi nunaqarfimmut pilersaarusionerpoq. Pilersaarusiaq bygderådemi oqaluuserineqarpoq, kommunalbestyrelsemilii akuersissutigineqarsimanngisaannarluni. 1989-imi NIN nunaqarfiit ineriartorinneqarnissaannut pilersaarummik saqqumiussaqarpoq, tassanilu Ikamiunut ukioq 2000 tikillugu aningaasaliissutissat 18,7 mio kr-iussangatinneqartut allanneqarsimavoq.

Nunaannaq

Nunaannarmut tunngasumik siornatigut pilersaarusionerqarsimanngilaq.

HIDTIDIG PLANLÆGNING

Qasigiannuguit kommune som helhed

Den hidtidige planlægning for Qasigiannuguit kommune som helhed omfatter kommunens planoplæg "Kommunal målsætning - fremtidig udvikling" til landsplanudvalget, udarbejdet af Polarconsult 1980.

Redegørelsen var grundig, veldokumenteret og fremsynet med hovedvægten på kommunens økonomiske muligheder og begrænsninger. En række af dens konklusioner er stadig gyldige, herunder specielt befolkningsudviklingens afhængighed af det offentlige investeringsniveau i en kommune med et svagt privat erhvervsliv.

Redegørelsens prognosegrundlag forudsagde imidlertid et øget investeringsniveau i sidste halvdel af 80'erne med en jævn befolkningsfremgang gennem hele 10-året. Dette holdt som bekendt ikke stik.

Qasigiannuguit by

For Qasigiannuguit by foreligger GTO's byplan af 1980, der blev revideret ved Polar-Consult i 1982. Endvidere er i løbet af 80'erne udarbejdet 5 lokalplaner: A4, A8, B2, C2 og C5, i overensstemmelse med byplanen. I 1990-91 er udarbejdet yderligere 4 lokalplaner: A8.b, A10.a, C1 og E2 (nu B3).

Endelig fik kommunen i 1990 godkendt midlertidige planlægningsrammer for Qasigiannuguit by i henhold til § 3 stk. 2 i bekendtgørelse nr. 25 af 9. nov. 1987 om kommune- og områdeplanlægning.

Ikamiut

Samtidig med udarbejdelse og revision af byplanen for Qasigiannuguit er udlagt en bygdezone omkring Ikamiut, indenfor hvilken arealtildelingskompetancen er delegeret til kommunalbestyrelsen.

I 1986 blev udarbejdet et kommunalt udkast til en bygdeplan. Udkastet blev behandlet af bygderådet, men aldrig godkendt i kommunalbestyrelsen. I 1989 udsendte NIN en sektorplan for bygdernes udvikling, hvori Ikamiut indgår med anslåede investeringer på 18,7 mio kr indtil år 2000.

Det åbne land

Det åbne land har ikke tidligere været gjort til genstand for en egentlig planlægning.

NUNA TAMAKKERLUGU PILERSAARUSIORNERMI PERIAATSIT

Nuna tamakkerlugu pilersaarusiarneq

Inatsisartut ukiut tamaasa nuna tamakkerlugu pilersaarusiarni nassuiaatitaa akuersissutigisarpaat, tassanilu inuiaqatigiit ineriartorneranni tunngavigineqartussat pingaarnersaat aalajangersameqartarput.

Nuna tamakkerlugu pilersaarusiarni nassuiaatitaa pingaarnernut tatut qulequtarineqartoq tunngavigalugu suliarineqartarpoq. 1990-imi illoqarfiit anginerit sisamat ineriartortinneqarnissaat tunngavigineqarpoq, 1992-imi makkua qulequtarineqassagunarpur: KNI-p aggulunneqarnissaa, kisermaassisuunerup assigiimillu akeqartitsinerup atorunnaarsinneqarnissaat kiisalu Nam. Oqartussani kommunenilu aningaasat ingerlaartut erseqqinnerusumik naatsorsuusiorneqartalerissaat.

Nuna tamakkerlugu pilersaarusiarni ilanngunneqartarputtaaq Nam. Oqartussat suliffeqarfinnut assigiinngitsunut taakkualu aningaasaliiffineqarnissaannut pilersaarutaat, nunagissaasarnermi tunaartassat pingaarnersaat, eriaqisassat kiisalu nuna-minertassiinermi malittarisassat. Tamakkununnga tunngasut quppernemi tulluuttuni allaaserineqassapput.

Nam. Oqartussat suliffeqarfinnut pilersaarusiortarnerat

Nam. Oqartussat suliffeqarfinnut assigiinngitsunut pilersaarusiortarneranni ilanngunneqartarput suliffeqarfissuit, taakkulu akuttunngitsunik pilersaarusiortarfineqartarput. Ilaatigut kommuninut sanaartugassatut kissaatigisaat tunngavigalugit pilersaarusiortoqartarpoq, sanaartugassallu soorngunani aningaasanut inatsimmi akuersissutigineqarsimasut malillugit pilersaarusiortarput.

Kommunenit pilersaarusiortarnerat manna tikillugu ataqatigiis-saagaangitsumik ingerlanneqarpoq, amerlanertigut quilersaniit ammut naalakkiutitut ingerlanneqartarluni. Kommunimut pilersaarusiortoqartaleraneri pissutsit allanngortinneqangaatsiasagunarpur, suliffeqarfiit assigiinngitsut Nam. Oqartussanut atassut imminnut suleqatigiinnerulerlutillu ataqatigilissarinerulerissaat plumasaqaataammat. Suliffeqarfinnut assigiinngitsunut pilersaarutit maannamut saqqummiunneqareersut makuupput:

NIN	nunaqarfiit ineriartortinnerat	1989
Inuutissarsiornermi pisortaqarfik	angallanneq pillugu isumaliutissiisut takornariartitsinermi pilersaarut	1991
HAPA	talittarfeqarneq	1991
Nukissiorfiit	innaallagiaq, imeq kiassarnerlu	1991
TELE	immikkoortunut pilersaarut	1992
Isumagin. Pisortaqarfik	Isumaginninnerup piorsarneqarneranut pilersaarusiaq	1991
KIIP	?	?
Peq. & Avatangil-sinut pisortaqarfik	peqqinnissamut pilersaarut avatangilisit pillugit pilersaarut	1991

Naminersornerullutik Oqartussat - aamma kommunep suliffeqarfinnut assigiinngitsunut pilersaarusiaat imminnut attuummassuteqanngimmata malugjuk.

LANDSPLANMÆSSIGE RAMMER

Landsplanlægningen

Hvert år vedtager landstinget en landsplanredegørelse, hvori de overordnede retningslinier for samfundets udvikling beskrives.

Landsplanredegørelsen er som regel opbygget omkring et hovedtema. I 1990 var det de 4 vækstcentre, og i 1992 må det forventes at blive opsplittningen af KNI, afskaffelsen af monopoler og ensprissystem samt synliggørelse af pengestrømme i både hjemmestyrevirksomheder og kommuner.

Landsplanlægningen omfatter tillige hjemmestyrets sektor- og investeringsplanlægning, principper for overordnet byggemodning, bevaringsinteresser samt overordnede retningslinier for arealtildeling. Disse forhold behandles på de følgende sider.

Hjemmestyrets sektorplanlægning

Hjemmestyrets sektorplanlægning omfatter en række sektorområder, indenfor hvilke der med jævne mellemrum udsendes sektorplaner. Planerne udarbejdes bl.a. på grundlag af kommunernes anlægsønsker, der naturligvis skal underordne sig gældende planer, som de er vedtaget i finansloven.

Hidtil har kommunernes planlægning dog været ret usammenhængende med en tendens til, at planlægningen er sket oppefra og nedefter. Kommuneplanlægningen må formodes at ændre radikalt på dette forhold med et krav om større samarbejde og koordinering mellem hjemmestyrets enkelte sektorer. Pt. foreligger følgende sektorplaner:

NIN	bygdeudvikling	1989
Erhvervsdirektoratet	trafikbetænkning turisme-masterplan	1991
HAPA	havneanlæg	1991
Nukissiorfiit	el, vand og varme	1991
TELE	strategisk langtidsplan	1992
Socialdirektoratet	social udbygn.plan	1991
KIIP	?	?
DSM	landssundhedsplan miljøplan	1991

Bemærk, at der ikke er sammenfald mellem hjemmestyrets og kommunens sektorplanområder.

Nam. Oqart. aningaasalersuinissamik pilersaarustortarnerat

Nam. Oqartussat aningaasalersuinissamik pilersaarutaat (sulif-
feqarfinnut pilersaarutit) ataani allassimasut mallilugit suliarine-
qartarput, suleriaaserlu taanna tunngavigalugu kommunemut
pilersaarusiimi "nassuiaat"it ukiumoortumik allangortinneqar-
tarneri naammassineqartassapput. Maannakkut "nassuiaat"-
inut aningaasaliissutissanullu pilersaarummi 1993-imut anin-
gaasanut inatsit tunngavigineqarpoq:

- 4. kv. 91 - 1992-imut aningaasanut inatsit aamma 93-95-imut
missingersersuutit akuersissutigineqassapput
- kommunet 1993-imi sanaartugassatut kissaataat 94-
96-imullu missingersersuutaat tigujuanegassapput
- 1. kv. 92 - suliffiit assigiinngitsut 1993-imi sanaartornissamut
budgetiisa annertussusaat Nam. oqartussat nalunaa-
rutigissavaat
- nuna tamakkerlugu pilersaarusiap nassuiaatitai saq-
qummiunneqassapput
- 2. kv. 92 - nuna tamakkerlugu pilersaarulap nassuiaatitaani
periarfissat iluanni sanaartugassanut ataqtigissaari-
neq 94-96-imullu missingersersuutit suliarineqas-
sapput
- 3. kv. 92 - 1993-imut aningaasanut inatsisissamut aamma anin-
gaasaliinissamut pilersaarummut siunnersuutit 94-
96-imullu missingersersuutit saqqummiunneqassap-
put.
- 4. kv. 92 - 1993-imut aningaasanut inatsit 94-96-imut missin-
gersersuutit ilanngullugit akuersissutigineqassaaq

Illuliorfissat piareersarneqartarnerat

Illuliorfigineqartussat tungaanut piareersaanermi suliasat **pin-
gaarnersaat** Nam. Oqartussat suliaralugillu aningaasalersu-
gassaraat. Sanaartornissamullu aningaasaliissutissat killeqar-
mata ukluni makkunani nutaamik inissiallassaannarnut piareer-
saaneq aningaasalersomeqartarpoq. **Inissialiorfinni ataasi-
akkaani** piareersaaneq kommunit suliaralugillu aningaasaler-
sugaraat, piareersaanerillu taamaattut suliap ataatsimut inger-
lanneqarnera aqutugalugu 60/40-mik imaluunniit 80/20-mik
tapiiffigineqarsinnaapput.

Taamatut nammaqatigilneq Qasigiannuani inissialiorfissanut
nutaanut marlunnut atuutissaaq, takuuk nunap assiga 8:

Illoqarfiup ilaani A6-imi illunik saniteriaaani sanaartorfissap
tunganut erngup aqqutaanik eqqakkanullu kuuffimmik aqqu-
siinissaq Sanaartortitsiviit 1992-imi suliarivaa. Kommunep isu-
magisassaraa sillimmatitut innaallagissiorfimmii Iminnguamut
erngup eqqakkallu kuuffiisa inissianut attavilerneqarnissaat
aamma aqqusineerallornissaq.

Illoqarfiup ilaani A10-mi illuliorfissap tungaanut erngup aqqu-
taata eqqakkallu kuuffiata illoqarfiup qeqqaniit G1. Kirkevej-imut
taassumalu ilassutissaanut tallineqarnissaat Sanaartortitsiviit
1994-imi suliarissavai, tamanna illuliorfissamut piareersaaner-
mi suliasat pingaarnersaattut isigineqarmat. Kommunep isu-
magisassarai biilnut unittarfiorfissaq aamma illut ulguleriaat
erngup eqqakkallu kuuffiitut attavilerneqarnissaat.

Hjemmestyrets investeringsplanlægning

Hjemmestyrets investeringsplanlægning (sektor-
planlægning) foregår efter den nedenfor anførte
procedure, som nøje fastlægger forløbet af den
årlige revision af kommuneplanens redegørelse.
For den aktuelle redegørelse og investeringsplan
gælder det finanslov 1993:

- 4. kv. 91: - vedtagelse af finanslov 1992 med over-
slagsår 93-95
- indkaldelse af kommunernes anlægs-
ønsker for 93 med overslagsår 94-96
- 1. kv. 92: - udmelding af budgetrammer for 93 for
hjemmestyrets sektorområder
- fremlæggelse af landsplanredigørelse
- 2. kv. 92: - samordning af anlægsønsker for 93
med overslagsår 94-96 indenfor ram-
merne af landsplanredigørelsen
- 3. kv. 92: - fremlæggelse af forslag til finanslov og
investeringsplan for 93 med overslagsår
94-96.
- 4. kv. 92: - vedtagelse af finanslov 93 med over-
slagsår 94-96

Overordnet byggemodning

Hjemmestyret varetager og finansierer den **over-
ordnede** byggemodning. På grund af begrænsede
anlægsmidler finansieres dog i disse år kun bygge-
modning til nye boligområder. Indenfor de enkelte
boligområder varetager og finansierer kommunerne
tilsvarende den **lokale** byggemodning, der dog kan
60/40- eller 80/20-finansieres over projekterne.

Denne byrdefordeling er aktuel for de planlagte 2
nye boligområder i Qasigiannuit, se kort 8.

Grønlands Byggevæsen gennemfører således i 1992
fremføring af vand og kloak til den nye rækkehus-
bebyggelse i lokalområde A6. Den lokale bygge-
modning omfatter vand og kloak samt lokalvej fra
nødelværket til Iminnguag.

I lokalområde A10 gennemfører Grønlands Bygge-
væsen i 1994 fremføring af vand og kloak fra by-
midten til G1. Kirkevej samt dennes forlængelse,
der er defineret som overordnet byggemodning.
Den lokale byggemodning omfatter P-pladser og
stikledninger i den planlagte kædehusbebyggelse.

INUIT AMERLASSUSAAT

Inuit qanoq amerlatiginerannut katitigaaneranullu pissutsit mariuk pingaaruteqarput:

- o **inunngortut toqusullu amerlassusaat**, inunngortut toquniit amerlanerunerat ikinneruneralluunniit inuttussutsimut aalajangiisusarpoq.
- o **illoqarfimmut illoqarfimmiillu nutserneq**, illoqarfimmiit nutsærtut illoqarfimmut nutsærtunit amerlanerusinnaanerit ikinnerusinnaanerallu inuttussutsimut sunniuteqartarpoq.

Qasigiannguani Ikamiunilu inuit amerlassusaasa nikerarnerat imminnut attuumassuteqanngaangillat, taamaattumillu immikkoortinneqartariaqarlutik. Nunaqarfimmut tunngasut immikkoortup matumani naggataani allaaserineqarput.

Qasigiannguani tikisitat ima ikitsigaat, Kalaallit Nunaanni aamma nunani allani inunngorsimasut immikkoortinneqarnissaat pisariaqarani. Qallunaat Kalaallilu inuiaqatigiit ineriartorneranni tamarmik suleqataapput, tamarmik akileraartuupput tamarmillu paaqqinnittarfinnik pisariaqartitsisarlutik. Taamaattumik innuttat immikkoortinnagit ataatsimut isigalugit allaaserineqarput.

Qasigiannguani inukilleriarneq

Qasigiannguat 60-ikkunni inuttuseriarujussuarput, 70-ikkunni amerliartornerat unikaallanneruvoq, 1982-imilu amerlanerpaa-gamik inuit 1800 missaanniipput. **Tamatuma kingorna inukilliartorput 1990-milu 1600-it missaannaanngorsimallutik.**

Inukilliartorneq ilutigalugu naleqatigiikkuutaat inissisimanerat alianngorpoq, 60-ikkunni inunngortorpassuit 20-30-nik ukioqalerput. Naleqatigiippassuit taakku sunniutaat siunissami ineriartornermut malunniuteqassaaq.

Inunngortut toqusullu amerlassusaat
= inunngortut AMERLANERUPPUT

Qasigiannguat kommuneanni inunngortut toquniit **amerlanerujuarsimapput**, nuna tamakkerlugu agguaqatigiisitsinermi Qasigiannguani qitorniorneq 20%-ip missaanik qaffasinneruluni, piffissamili 1985-89-imut appasinnerulaarpoq 1981-85-mut naleqqiullugu.

20-24-nik ukiullit qitorniornerpaasarput, tulluppullu 25-29 ukiullit. Peqqinnissami pissutsit pitsaanerulermata meeraaqqat toqusarneri qaqutigoornerulerpoq utoqqaallu inuuneqqortusi-nerullutik, tassa ataatsimut isigalugu toqusartut ikinnerulerput. Kisianni inunngortartut amerlanerunerat pilersaarusiortup ingerlanerani appariassagunarpoq.

BEFOLKNINGSUDVIKLING

Befolkningens størrelse og sammensætning fastlægges primært af to forhold:

- o **antal fødsler og dødsfald**, der sammenlagt bestemmer om der er tale om et fødselsoverskud eller fødselsunderskud
- o **til- og fraflytningen**, der sammenlagt bestemmer om der er tale om et vandringsoverskud eller vandringsunderskud

Befolkningsudviklingen i Qasigiannguat og i Ika-miut er rimeligt uafhængige af hinanden og må derfor behandles hver for sig. Forholdene i bygden behandles derfor til sidst i dette afsnit.

Endvidere er der så få tilkaldte i Qasigiannguat, at den traditionelle sondring mellem personer født i og udenfor Grønland forekommer irrelevant for Qasigiannguat kommune. Både dansk og grønlandsk fødte deltager i samfundets opbygning og udvikling, og alle borgere indgår f.eks. i skattegrundlaget og har behov for institutionspladser. Den samlede befolkning behandles derfor under eet.

Befolkningstallet i Qasigiannguat er faldet

Befolkningstallet i Qasigiannguat steg voldsomt i 60'erne og moderat i 70'erne indtil det toppede med ca. 1800 indbyggere i 1982. **Derefter er befolkningen gået tilbage til ca. 1600 i 1990.**

Samtidig er aldersfordelingen ændret ganske betydeligt i takt med, at de store årgange fra 60'erne har bevæget sig op gennem aldersgrupperne og nu befinder sig i aldersgruppen 20-30 år. Dette forhold vil også præge udviklingen fremover.

Antal fødsler & dødsfald = fødselsOVERSKUD

Qasigiannguat har altid haft et betydeligt fødselsoverskud, dvs. der fødes flere end der dør. Fødselsoverskudet er betinget af en høj fødedygtighed (fertilitet), som ligger ca. 20% over landsgennemsnittet, dog var fertiliteten lidt lavere i perioden 1985-89 sammenlignet med 1981-85.

Fertiliteten er størst i aldersgruppen 20-24 år efterfulgt af aldersgruppen 25-29 år. De forbedrede sundhedsforhold har medvirket til en lavere døds-hyppighed (mortalitet) i forbindelse med nedsat spædbørnsdødelighed og en højere levealder. Det store fødselsoverskud må forventes at falde noget i løbet af planperioden.

Nuuttut aallartullu

= Qasigiannuanut nuuttut IKINNERULERNERAT

Kalaallit Nunaanni inuiaqatigiit angallannerulerallutuinnaarput, ukiut tamaasa kommuneni tamani nutsertoqartorujussusarpoq, ilaat aallartut ilaat tikittut, pingaartumik inuusunnerusut akornanni. 1970-ip kingorna Qasigiannuanut nuuttut aallartuniit ikinnerulerput, tassa illoqarfimmut nutsertuniit aallartut amerlanerulerput. Inunngortartulli aamma amerlimmata inuttusiartorneq ingerlaannarpoq.

Kisianni 80-ikkut aallartinneranni illoqarfimmut nuuttut malunartumik ikileriartut, inunngortullu amerlassusaat allanngunngikkaluartoq Qasigiannuani inuit 1982-imi 1800-ut missaanniittut 1990-imi 1600-ut missaannangorlutik ikileriarsimapput.

Inukilliartorneq maanna unikaallaappoq, 1990-mi inuttussuseq allanngunngilaq, 1991-imiilu amerleriaqqilaarlutik.

Kalaallit Nunaanni kommuninut allanut nutsertut

1982-ip kingorna inunngortut ikinnerulaalernerat aamma allanut nuuttut amerlanerulaalernerat inuit ikileriarnernannut pissutaapput, inuilli ikileriarnernannut pissutaanerpaavoq illoqarfimmut nutsertut ikinnerulernerat.

Inukilliartorneq unikaallakkaluarpog, kisiannili inunngortut illoqarfimmut nuuttut amerlassusaat kommune inuttussusaanut aalajangiisuunerpaavoq. **Qasigiannuanuillu kommunenut allanut nuuttut Qasigiannuanut nuuttuniit amerlanerupput.**

Allanut nuuttut amerlanersaat ilinniagaqartuarsimasuupput, taamaattumik Qasigiannuit kommuneanni innuttat nunap sinerani innuttanut sanililukkaanni ilinniagaqarnerat aningaasarsiornerallu appasinneruvoq. Allatut oqaatigalugu oqartoqarsinnaavoq **ilisimasallit Qasigiannuanuillu aallarartut.**

Siumut ilmagisanik eqqoriaasiorneq anguniakkallu

Inunngortut utoqqaallu amerlassusaat pillugit maannakkut ilisimasagut najoqqutaralugit kiisalu siunissami inunngortussat aamma kommunimut kommunemiillu nutsertut amerlassusaat eqqoriakannerlugit siunissami inuttussutsip qanoq ingerlanissaa naatsorsorneqarsinnaavoq. Soorunami inuttussuseqarnissaq siumut eqqoriaruminaatsuuvoq. Taamaapportaaq Qasigiannuit kommuneanni, tassami inuttussuseq 80-ikkut ingerlaneranni allanngorarpog, amerliartoriarlutik ikiliartulerput kingornalu aalaakkaanerulerlutik.

Taamaattumik siumut eqqoriaasiussagaanni ineriartornerup qanoq ingerlanissaanik naatsorsuinerit arlallit periarfissatut tunngavigneqartariaqarput. Periarfissallu arfaat piviusorpaalarnerusorisaaq **anguniagassatut** toqqammavissatut qinerneqartariaqarpoq.

Toqqammavissaaq sorliussanersoq qinerneqareerpat, tassani eqqoriarneqartut kommunemut pilersaarusiornermi anguniakkatut piviusunngortitassatut siunniunneqassapput.

Til- & fraflytninger = vandringsUNDERSKUD

Mobiliteten i det grønlandske samfund er generelt meget høj, dvs. der er hvert år et stort antal fra og tilflytninger i hver kommune, specielt blandt de yngre borgere. Siden 1970 har Qasigiannuit haft et mindre vandringsunderskud, dvs. flere fraflytninger end tilflytninger. Det store fødselsoverskud bevirkede dog, at befolkningstallet fortsat steg.

Fra begyndelsen af 80'erne faldt antallet af tilflytninger imidlertid betydeligt, og vandringsunderskudet blev dermed så stort, at der på trods af fødselsoverskudet skete en egentlig befolkningstilbagegang i Qasigiannuit by fra ca. 1800 personer i 1982 til ca. 1600 i 1990.

Det ser ud til at vandringsunderskudet nu er aftaget, idet befolkningstallet er stabiliseret i 1990 og for 1991 var der endog tale om en lille stigning.

Befolknings-eksport til det øvrige Grønland

Befolkningstilbagegangen siden 1982 er altså sammensat af en lidt lavere fertilitet, en lidt forøget fraflytning, men specielt af en lavere tilflytning.

Selv om tilbagegangen tilsyneladende er klinget ud, så er situationen stadig præget af balance mellem et fødselsoverskud og et vandringsunderskud. Qasigiannuit er således **netto-eksportør** af borgere til landets øvrige kommuner.

Det er ofte de bedst uddannede, der rejser, og Qasigiannuit kommune har både et lavere uddannelses og indkomstniveau end landet som helhed. Der er således tale om en **vidensflugt** fra Qasigiannuit.

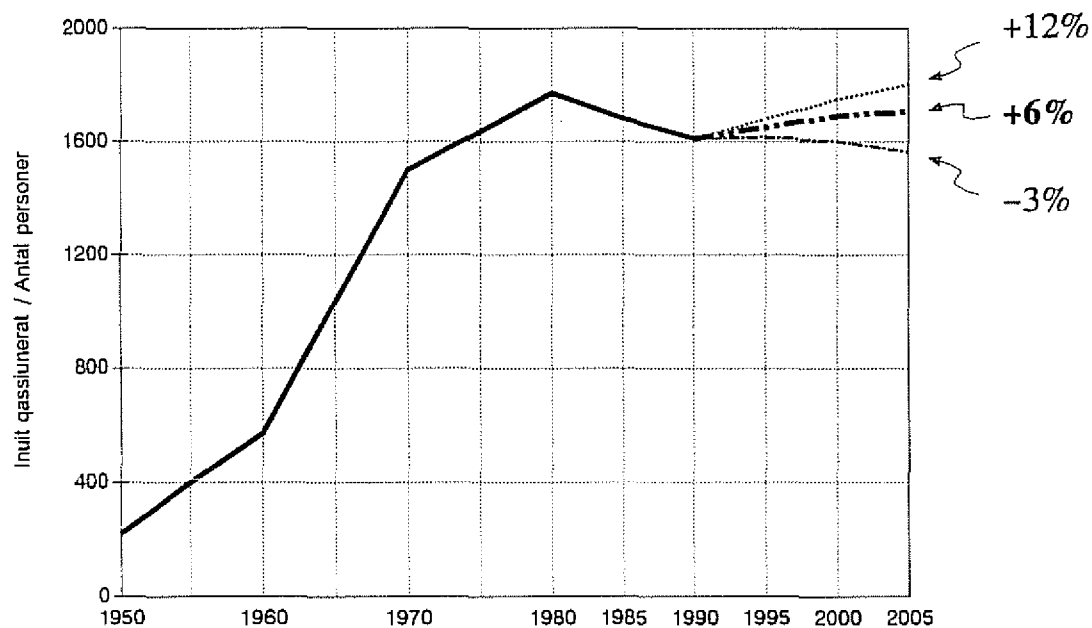
En prognose og en målsætning

Befolkningstallet lader sig fremskrive på grundlag af den nuværende aldersfordeling samt passende antagelser om det fremtidige fødselsoverskud og vandringsmønster. En befolkningsprognose er dog behæftet med meget stor usikkerhed. Dette gælder specielt for Qasigiannuit kommune, hvor befolkningsudviklingen i løbet af 80'erne har svinget fra vækst til tilbagegang og derefter igen stabilisering.

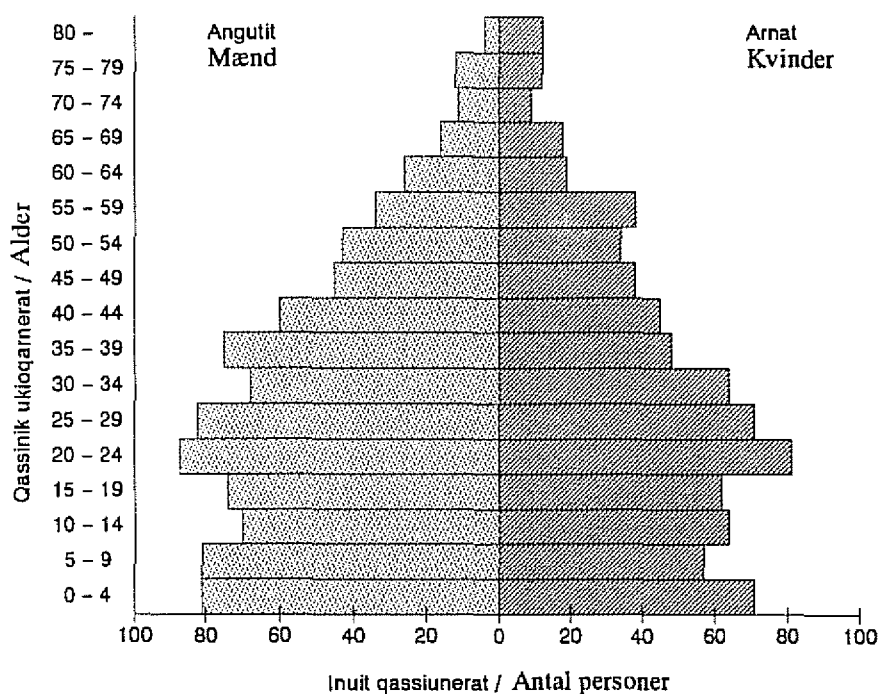
Det er derfor nødvendigt at opstille alternative prognoser og som **målsætning** for den fremtidige udvikling vælge et realistisk alternativ.

Den kommunale planlægning må derefter indrettes på at opfylde dette mål.

**QASIGIANNGUIT ILLOQARFIANNI 1990-2005-IMI INUIAQATIGIINNIK EQQORIAANEQ
BEFOLKNINGSPROGNOSE FOR QASIGIANNGUIT BY 1990-2005**



**QASIGIANNGUIT ILLOQARFIANNI 1990-IMI INUTTUSSUTSIP TITARTARNEQARNERA
BEFOLKNINGSPYRAMIDE FOR QASIGIANNGUIT BY 1990**



Eqqoriaasiornermi tunngavigineqarsinnaasut

Siunissami inuttussuseqarnermik eqqoriaasiornermi toqqam-mavissat pingasut atornerqarput, 1980-ikkunni inuttussutsip nikerarnera tunngavigalugu.

Inunngortut, toqusut aamma illoqarfimmut illoqarfimmillu nuuttut amerlassusaasa agguaqatigiisinnerat piffissat ataani allassimasut ingerlanerannituut ingerlaannassasoq naatsorsuutigaanni tunngavissat pingasuupput:

1. piffissaq 1980-84-mi pisut
2. piffissaq 1985-89-mi pisut
3. piffissami tamarmi 1980-89 -mi pisut

Piffissani taakkunani inuttussuseqarneq tunngavigalugu 1990-2005-imut pisussat ima eqqoriaarneqarsinnaapput:

1. piffissami tamarmi 12%-imik inuttuseriangaatsiassaaq
2. piffissap naalernerani 3%-imik inukillerialaassaaq
3. piffissami tamarmi 6%-imik inuttusiartuaassaaq

Eqqoriaanermi tunngavissarsiorneq

Siunissami Qasigianguani aningaasaliisarnissaq maannakkut takorloorsinnaasatsit iluseqartillugu, ukiuni aggersuni innuttusiartungaarnissaq **ilimanaateqanngilaq**. Aningaasaliisarnerup innuttusiartornerullu ataqatigiinnerisa "Ajornartorsiutit iluarsiunaatsut"-ni allaaserineqarnera takuuk.

1990-91-mut inuttussutsip aalaakkaanerulerneru inuttusiallaq-qilaarneralu tunngavigalugu periarfissaq 2 piviusorpalaanngitsutut immikkoortinneqareersinnaavoq.

Taamaattumik kommunalbestyrelse aalajangerpoq, kommune-mut pilersaarusiormermit **periarfissat 3-at, tassa innuttusiartuaartoqarnissaa** tunaartaralugu anguniarneqassasoq.

Periarfissaq 3-mi piffissap ingerlanerani 6%-mi inuttusiartuaarnissaq ilimagineqartoq piviusunngussappat 80-ikkunni inukilleriarnerup amerlaqataanik ukioq 2005-ip tungaanut inuttusiartuaarnissaq.

Assersuutitut taaneqarsinnaavoq Q-datap eqqoriaasiornerani Kalaallit Nunaanni tamarmi piffissami pilersaarusiormermit 11%-imik inuttusiartuaarnissaq ilimagineqarmat. Taamaattumik eqqoriaasiornermi tunngavissatut qinerneqartoq najoqqutaralugu oqartoqarsinnaavoq piffissap taassuma ingerlanerani inuttussuseq aalaakkaaneruliinnartussaasoq.

Naleqatigilaat nikerarnerat pilersuisuusullu

Naleqatigilikkutaat qanoq inissisimanerit inuttussutsitulli pilersaarusiormermit sunnuteqartigisarpoq. Allaaserineqareersu-tullu inuttusiartuaalaarnissaa ilimagineqarpoq.

Prognose-alternativer for Qasigiannuit

På grundlag af befolkningsudviklingen i 80'erne er anvendt 3 forskellige sæt af forudsætninger til belysning af den fremtidige befolkningsudvikling i Qasigiannuit.

Det er således antaget, at fertilitet, mortalitet og vandringsmønster fortsætter som gennemsnit for:

1. perioden 1980-84
2. perioden 1985-89
3. hele perioden 1980-89

For planperioden fra 1990 til år 2005 er resultaterne af disse antagelser:

1. kraftig stigning over hele perioden på små 12%
2. svag tilbagegang sidst i perioden på 3%
3. moderat stigning over hele perioden på små 6%

Valg af prognose-alternativ

Som det fremtidige investeringsniveau i Qasigiannuit for øjeblikket tegner sig, synes der ikke at være noget belæg for at antage en kraftig befolkningsvækst i de kommende år. Jvf. beskrivelsen af sammenhængen mellem investeringer og befolkningsvækst i afsnittet om "den onde cirkel".

Efter befolkningstallets stabilisering og svage stigning i 1990 og -91 synes det på den anden side at være realistisk at fravælge alternativ 2.

Kommunalbestyrelsen har derfor besluttet, at den kommunale planlægning skal baseres på at opfylde **alternativ 3: moderat befolkningstilvækst**.

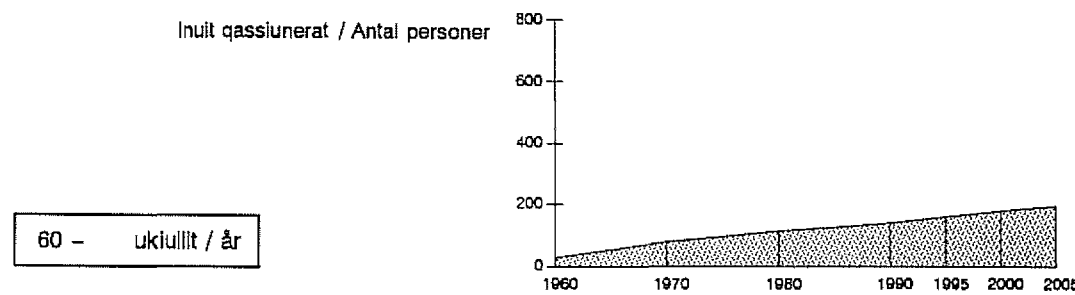
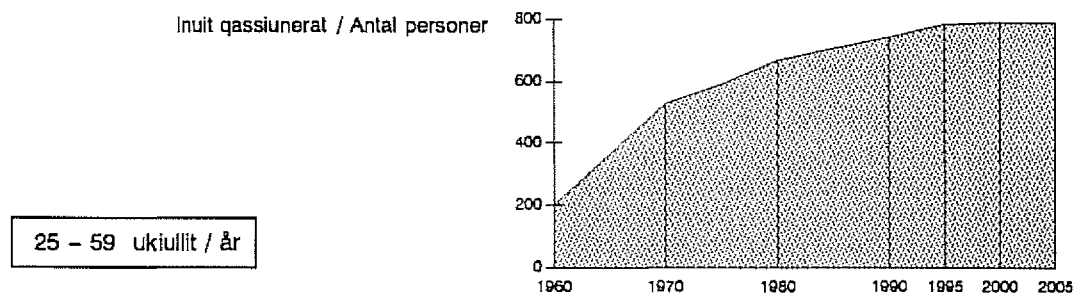
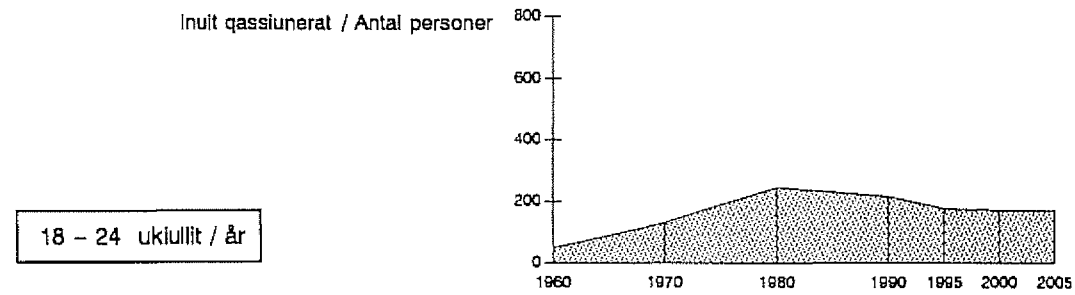
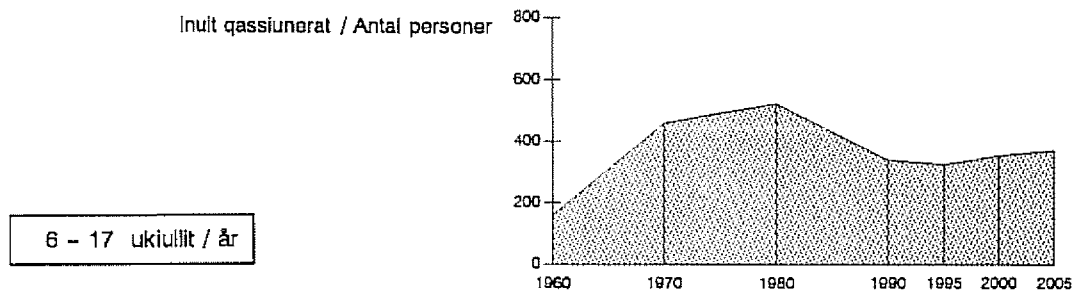
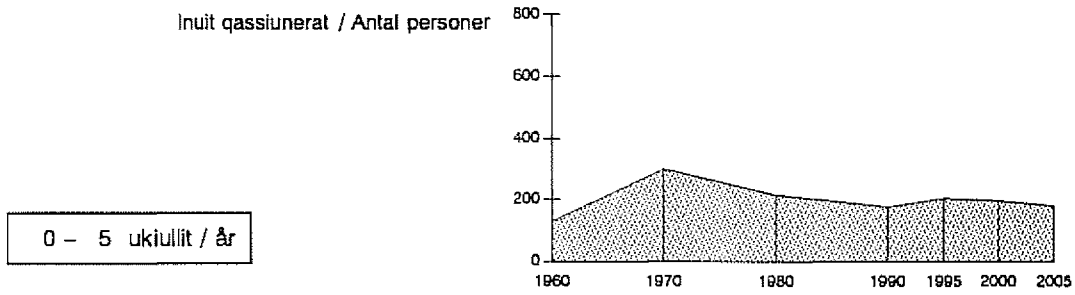
Den således forventede stigning i befolkningstallet på små 6% svarer til, at ca. halvdelen af 80'ernes tilbagegang vindes tilbage i løbet af planperioden frem til år 2005.

Til sammenligning forudser Q-datas befolkningsprognose en tilvækst i planperioden på 11% for hele Grønland. Det valgte prognose-alternativ kan derfor næppe betegnes som andet end slet og ret en **stabilisering af befolkningstallet**.

Aldersfordeling og forsørgerbyrde

Befolkningens aldersfordeling er af mindst lige så afgørende betydning for planlægningen som det samlede befolkningstal, der altså forudsættes kun at stige svagt.

**QASIGIANNGUIT ILLOQARFIANNI 1990-2005-IMI NALEQATIGIIT NIKERARNERAT
ALDERSFORDELING FOR QASIGIANNGUIT BY 1990-2005**



60-ikkunni inunngorsimasorpasuit utoqqaliartornerat ilutigalugu inuit ukiumikkut agguataarsimanerisa inissisimanerat allanngoriangaatsiartussaavoq. Eqqoriaasiornermi tunngavissatut qinigaq toqqammavigalugu naatsorsuusiornerit tabelimi ataanittumi muminganilu titartakkami takuneqarsinnaapput.

		1960	1970	1980	1990	1995	2000	2005
0-5	ukiullit	130	300	215	175	205	195	180
6-17	ukiullit	160	460	525	340	325	355	370
18-24	ukiullit	50	130	245	215	175	170	170
25-59	ukiullit	200	530	670	745	785	790	790
60-	ukiullit	30	80	115	140	160	180	195
Illoqarfik		570	1500	1770	1610	1650	1690	1705

Tabel 1: Qasigiannuani ukioq 2005 tikillugu ukioqqortussutit inissisimanerat, eqqoriaasiornermi toqqammavik 3 malillugu.

Ukioq 2005-ip tungaanut ukioqqortussutit nikerarnerat imaas-sangatinneqarpoq:

0-5 ukiullit	Meeraaqqat	Aallaqqaataani amerleriangaatsiassapput, kingusinnerusukkullu ikiliartoqqilerlutik.
6-17 ukiullit	Atuartut	Aallaqqaataani ikiliartulaassapput kingusinnerusukkullu amerliartulaalisallutik.
18-24 ukiullit	Inuusuttut	Aallaqqaataani ikiliartussapput kingusinnerusukkullu aalaakkaanerullissallutik.
25-59 ukiullit	Inuutissarsiortut	Aallaqqaataani amerliartulaassapput kingusinnerusukkullu aalaakkaanerullissallutik.
60- ukiullit	Utoqqaat	Malunnartumik amerliartortuassapput.

Inuutussutit titartarneqarneranni qattunersatut saqqummersut marluk makkuupput: Angineq tassaavoq 60-ikkunni inunngorsimasorpasuit, minnerulaartorlu tassaalluni taakku meeraat. Naligiiaaqatigiippasuit taakku marluk piffissap ingerlanerani nikikkiartornerat allanngornermut pissutaanerpaavoq.

Pilersuisutut taaneqartut tassapput inuussutissarsiortut 25-59-nut ukiullit **amma** 18-24-nut ukiullit 75%-il, tassami inuussutut taamatut ukiullit 25%-iinnai ilinniagaqartuummata. Pilersorneqartutut taaneqarput meeqqat, utoqqaat inuussuttullu ilinniagaqartut. Amerlissutimikkut assigiinngissutaat **nammataq**-mik taaneqarpoq.

	1960	1970	1980	1990	1995	2000	2005
Pilersorneqartut			915	705	730	770	785
Pilersuisut			855	905	920	920	920
Nammataq			107	78	79	84	86

Tabel 2: Qasigiannuani 2005-ip tungaanut nammataqarneq, eqqoriaanermi toqqammavik 3 najoqqartalugu.

På grund af de store årgange fra 60'erne vil fordelingen til stadighed ændre sig ganske betydeligt. I tabellen herunder og på figuren på modstående side er vist tallene for det valgte prognose-alternativ.

		1960	1970	1980	1990	1995	2000	2005
0-5	år	130	300	215	175	205	195	180
6-17	år	160	460	525	340	325	355	370
18-24	år	50	130	245	215	175	170	170
25-59	år	200	530	670	745	785	790	790
60-	år	30	80	115	140	160	180	195
Hele byen		570	1500	1770	1610	1650	1690	1705

Tabel 1: Aldersfordelingen i Qasigiannuit by frem til år 2005 for prognose-alternativ 3.

I løbet af perioden til år 2005 kan således ventes følgende udvikling for aldersgruppernes størrelse:

0-5 år	Småbørn	Vokser betydeligt først i perioden og falder derefter igen.
6-17 år	Skolesøgende	Falder lidt først i perioden og stiger derefter moderat.
18-24 år	Unge	Falder noget først i perioden og vil så være konstant.
25-59 år	Erhvervsøgende	Vokser lidt først i perioden og vil derefter være konstant.
60- år	Ældre	Vokser markant i hele perioden.

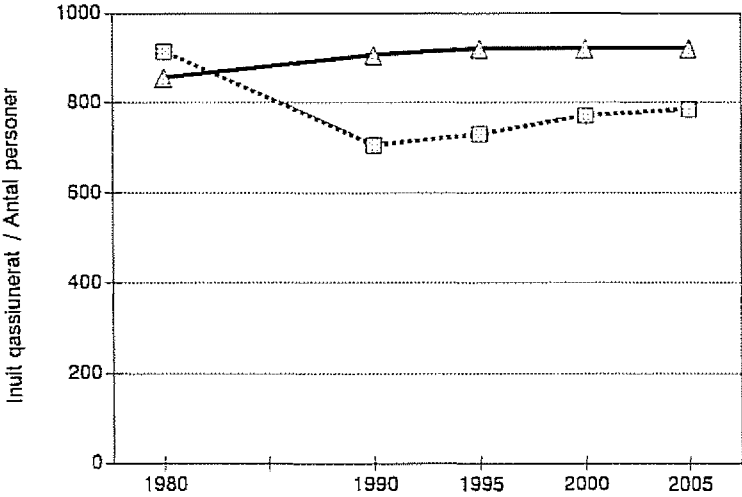
Det er karakteristisk, at befolkningspyramiden udviser 2 pukler: en stor pukkel, som er de store årgange fra 60'erne, og en lille pukkel, som er børn af de store årgange. Det er primært disse puklers forskydning op gennem aldersgrupperne, der skaber de store forskydninger i aldersfordelingen.

Forsørgerbyrden defineres som forholdet mellem forsørgede (børn, gamle, unge under uddannelse) og forsørgere (den erhvervsøgende aldersgruppe). Som erhvervsøgende regnes i denne forbindelse hele aldersgruppen 25-59 år **og** 75% af gruppen 18-24 år, idet kun ca. 25% er under uddannelse.

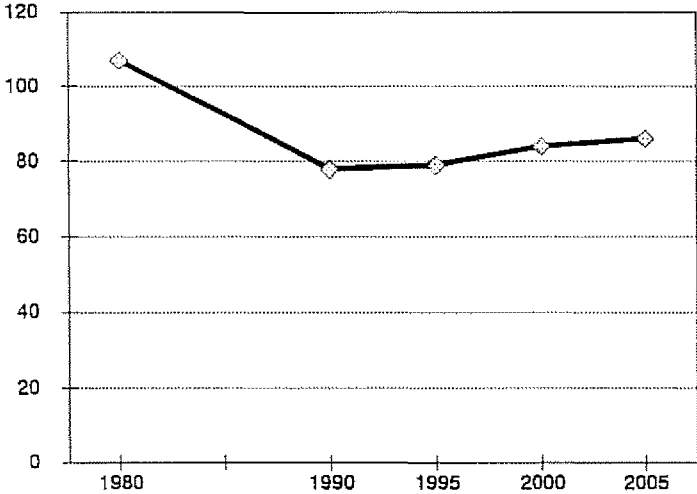
	1960	1970	1980	1990	1995	2000	2005
Forsørgede			915	705	730	770	785
Forsørgere			855	905	920	920	920
Forsørgerbyrde			107	78	79	84	86

Tabel 2: Forsørgerbyrden i Qasigiannuit by frem til år 2005 for prognose-alternativ 3.

QASIGIANNGUIT ILLOQARFIANNI 1980-2005-IMI PILERSUISUUNEQ
FORSØRGERBYRDEN I QASIGIANNGUIT BY 1980-2005



▲ Pilersorneqartut / Forsørgere
■ Pilersuisut / Forsørgede



◆ Pilersuisuuneq / Forsørgerbyrde

Pilersuisutut nammataqarneq 80-ikkut ingerlaneranni apparangaatsiarpoq, 1980-mi 107-ugami 1990-imi 78-inngorsimaluni.

Pilersaarusiorfiup Ingerlanerani inuutissarsiorsinnaasut ukiullit amerillaassapput, tamannalu ilutigalugu meeqqat, utoqqaat inuusuttullu ilinniagaqartut aamma sulii amerlieriarnerulaassallutik. Taamaattumik pilersaarusiorfiup Ingerlanerani pilersuisutut nammataqarneq 86-inngoriuni qaffariaqqilaassaaq.

Pilersuisutut nammataqarnerup appasinna ajunngitsuuvoq, tamannali taamaallaat iluatsisinnaavoq sulisinnaasut tamarmik suliffissaqartinneqassappata.

Ataatsimut naalisarlugu imaappoq

Pilersaarusiorfiup nalaani 6%-mik inuttusiartuaalaarnissaa inuutussutisillu aalaakkaanerulernissaa eqqoriaanermi toqqamavittut pivusorpalaartut **anguniagassatullu** aalajangiunneqarpoq.

Taamak aalajangermut pissutaavortaaq kommunalbestyrelse isumaqarmat 80-ikkut Ingerlaneranni inukilleriartulernera kommunemut pilersaarusiornermi apeqqutitut pingaarnepaatut isigineqartariaqartooq.

Qasigianguani 2005-ip tungaanut inuttuseqarneq pillugu eqqoriaanermi pissutsit pingaaruteqartut pingasut isiginiartariaqarputtaaq, makkuusut:

- | | | |
|--------------------------------------|------|-----------|
| 1. Pilersuisut amerliartulaassapput | 2 % | missaanik |
| 2. Utoqqaat amerliararujussuassapput | 40 % | missaanik |
| 3. Nammataqarneq qaffariartulaassaaq | 10 % | missaanik |

1 pillugu: Pilersaarusiorfiup nalaani ikinnerpaamik suliffinik nutaanik 15-inik pilersitsisoqanngippat suliffissaaruttut amerlissapput, inuusutissarsiorsinnaasut amerlissammata.

2 pillugu: Utoqqaat amerliartornerat isumaginninnermi aningaasartuutitut matussutissaqartinniarlugu akileraarutit qaffarneqartariaqassapput, tamatumalu kingunerissavaa aningaasarsiat nalikillinerat. Ulluinnarni inooriaaseq allanngortinneqassanngippat aningaasarsiat amerlissinneqartariaqassapput. Akissarsiallu qaffariarnissaat ilimagineqarsinnaanngimmat, amerlanernik suliffissaqartitsinikkiuinnaq aningaasarsiat amerlissinneqarsinnaassapput.

3 pillugu: Pilersuisutut nammatassaaq qaffakkiartorpat inuutissarsiorsinnaasut nerisitassaat amerlanerulissapput. Tamatuma kingunerissavaa amerlanerusut suliffissaqartinneqarnissaat, uluinnarni inooriaaseq allanngortinneqassanngippat.

Pissutsit pingaaruteqartut pingasut taakku tunngavigalugit inuutussutisip aalaakkaanerulernissaa kingunerluttussaavoq, piffissap taassuma Ingerlanerani suliffissanik amerlanerusunik pilersitsisoqanngippat.

Forsørgerbyrden er faldet betydeligt i løbet af 80'erne fra 107 i 1980 til 78 i 1990.

I løbet af planperioden vokser antallet af personer i den erhvervsaktive alder lidt, men samtidig vokser det samlede antal børn, gamle og unge under uddannelse lidt mere. Derfor vil forsørgerbyrden i løbet af planperioden igen stige moderat til 86.

Det er umiddelbart positivt, at forsørgerbyrden holder sig på et forholdsvis lavt niveau, men naturligvis kun, såfremt der kan skaffes arbejde til tilgangen af personer i den erhvervsaktive alder.

Sammenfatning og konklusion for Qasigianguit

Med udgangspunkt i en realistisk vurdering er som **målsætning** valgt et prognosealternativ, der udviser en stabilisering af befolkningstallet med en svag tilvækst på små 6% over hele planperioden.

Dette valg hænger sammen med kommunalbestyrelsens fokusering på 1980'ernes befolkningstilbagegang som kommuneplanarbejdets hovedspørgsmål.

Desuden kan drages 3 væsentlige konklusioner for befolkningsudviklingen i Qasigianguit frem til år 2005:

- | | |
|--------------------------------------|---------|
| 1. antal forsørgere vil stige svagt | ca. 2% |
| 2. antal ældre vil stige betydeligt | ca. 40% |
| 3. forsørgerbyrden vil stige moderat | ca. 10% |

Ad 1: Hvis der ikke i løbet af planperioden skabes mindst 15 nye arbejdspladser, så vil ledigheden vokse på grund af et øget antal erhvervssøgende.

Ad 2: Det stigende antal ældre vil få alvorlige konsekvenser for de sociale udgifter. Afværge-tendensen vil være højere skat, hvorved reallønnen vil falde. Der skal altså tjenes mere for at opnå en uændret levestandard. Da lønningerne ikke kan forventes at stige, kan dette kun ske ved at flere forsørgere kommer i arbejde.

Ad 3: En voksende forsørgerbyrde betyder flere munde at mætte for hver person i den erhvervssøgende aldersgruppe. Også dette betyder, at flere forsørgere skal i arbejde, hvis levestandarden skal fastholdes.

Alle 3 konklusioner leder således frem til, at en stabilisering af befolkningstallet vil få negative konsekvenser, hvis der ikke samtidig skabes nye arbejdspladser.

Nalillinerit tamakku tunngavigalugit Qasigiannuani kommunalbestyrelse anguniagassanik pingaaruteqartunik imaattunik aalajangiussaqaarpoq:

Pilersaarusionerup ingerlanerani suliffissat nutaat ikinnerpaamik 25-it pilersinneqartariaqarput, inuttussutsip aalaakkaanerulernera ullumikkut inooriaatsip appartinneqarnissaanik kinguneqassanngippat.

Med udgangspunkt i disse betragtninger har kommunalbestyrelsen derfor draget følgende generelle og meget vigtige konklusion for Qasigiannuit:

En stabilisering af befolkningstallet betyder i sig selv, at der i løbet af planperioden skal skabes mindst 25 nye arbejdspladser, såfremt den nuværende beskæftigelse og levestandard skal fastholdes.

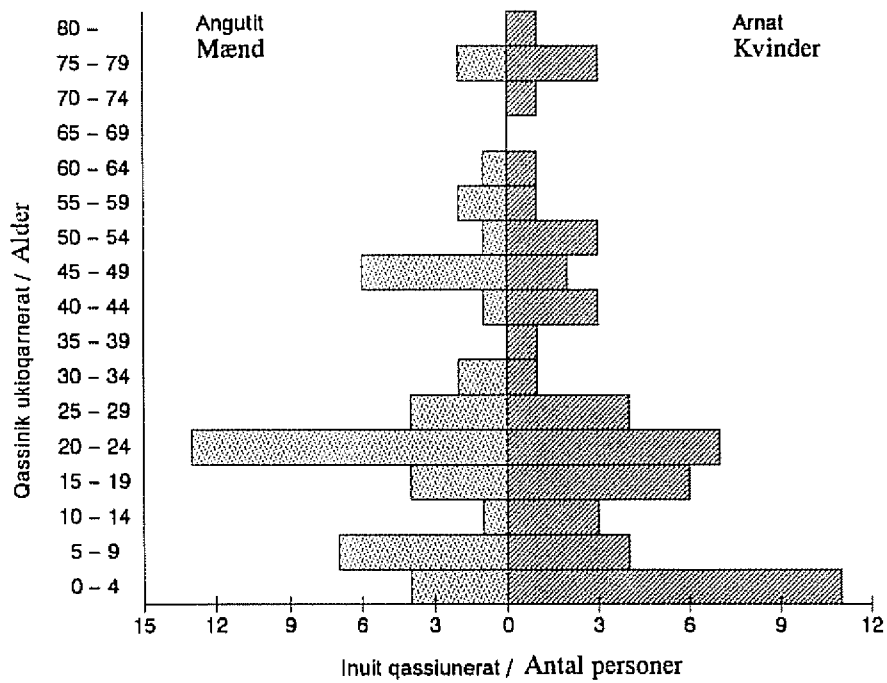
Qasigiannuit illoqarfiani inuttussutsip allanngorarnissaanik eqqoriaasiornermik 1991-mi suliaqartuuvoq illoqarfimmi pilersaarusionermeri siunnersorti Niels Holtmann Kryger, makkua atorlugit

Programmel	IPSS (inuttussutsinik eqqoriaanermi-programmi) EXEL 3 (matematiskimik qarasaasiamik programmi)
Paasiniaaviit	Grønlands Befolkning, 1980-91 Statistisk Årbog, tabel 448, 450 aamma 451 Grønlands Årbog, 1980-89 Qasigiannuit Kommuneanni folkeregisteri GSK, fertilitetsdata på enkeltårgange Q-data, statistiske meddelelser 1989
Aallartifik	1990-mi illoqarfimmi inuttussuseq
Tunngavigineqartut	Inunngortut, toqusut nutsertuullu naatsorsorneqarnerat 1) piffissami 1980-84-mut 2) piffissami 1985-89-mut 3) piffissami tamarmi 1980-89-mut

Befolkningsprognosen for Qasigiannuit by er udarbejdet i 1991 af byplankonsulent Niels Holtmann Kryger under anvendelse af

Programmel	IPSS (befolkningsprognose-program) EXEL 3 (matematisk database-program)
Kilder	Grønlands Befolkning, 1980-91 Statistisk Årbog, tabel 448, 450 og 451 Grønlands Årbog, 1980-89 Folkeregistret i Qasigiannuit kommune GSK, fertilitetsdata på enkeltårgange Q-data, statistiske meddelelser 1989
Udgangspunkt	Hele bybefolkningens sammensætning 1990
Forudsætninger	Fertilitet, mortalitet og migration som gennemsnit af 1) perioden 1980-84 2) perioden 1985-89 3) hele perioden 1980-89.

IKAMIUNI 1990-IMI INUTTUSUTSIP TITARTARNEQARNERA
BEFOLKNINGSPYRAMIDE FOR IKAMIUT 1990



Ikamiuni Inuit amerlassusaat

Ikamiut 1980-ip tungaanut inuttusiartuaarusaarpoq, tamatumalu kingorna aalaakkanerulerlutik 100-ut missaanniilerput.

Nunaqarfimmi inunngortut toqusunit amerlanerulluarterat pissutigalugu nunaqarfimmiit allanut nuuttoqartaraluaqisoq inuttussuseq allanngorneq ajorpoq. Inuusuttorpassuit, pingaartumik arnat, inissaaleqineq ilinnilagaqarnertuunniit pissutigalugit nunarftik qimattarpaat.

Nunaqarfimmiut naleqatigiikkaataat arnanut angutinullu agguataarsimanerat imaappoq:

- o meeraararpassuit, amerlanersaat niviersiaqqat
- o inuusuttorpassuit, amerlanersaat angutit
- o inersimasorpaaluit, angutit arnalu amerlaqatiguit

Ikamiuni inukinnera pisussailu eqqoriaruminaanerat pissutigalugit inuit amerlassusaasa qanoq ingerlanissaat eqqoriaasiorneqarsinnaangilaq.

Ataatsimut isigalugu inuttusuttip allanngungaarnissaa ilimagineqanngilaq, taama meeqqiorluartoqartigitillugu qimaguttartut ikinnerujuassagunarmata.

Inuttusuttip taamaaginnarnissaanik ilimasunneq tunngavigalugu 2005-ip tungaanut naligiikkaataat inissisimanerisa allanngorarnissaat imannak ingerlassasoq ilimagineqarsinnaavoq:

0- 5 ukiullit	Meeraaqqat	Piffissap aallartinnerani amerliartussapput kingornalu ikiliartulaalerlutik
6-17 ukiullit	Atuartut	Piffissap aallartinnerani amerliartupiluussapput kingornalu aalaakkaanerulissalllutik
18-24 ukiullit	Inuusuttut	Piffissap aallartinnerani ikiliartupiluussapput kingornalu amerliartoqqilllutik
25-59 ukiullit	Inuutissarsiortut	Piffissap aallartinnerani amerliartussapput kingornalu aalaakkaanerulissagunartutik
60- ukiullit	Utoqqaat	Piffissap aallartinnerani amerliartulaarilutik kingornalu aalaakkaanerulissagunartutik.

Nunaqarfimmi suliffissaqarnerusuuppat allanut nuuttut ikiliatlannissaat ilmanarluinnarpoq, pingaartumik arnat allanut nuuttut ikiliatlassagunalarlutik.

Taamaalilluni meeqqiorluarneq inuttulerunermik kinguneqarsinnaagunalarpoq.

Befolkningsudviklingen i Ikamiut

Befolkningsudviklingen i Ikamiut har udvist en jævn befolkningstilvækst frem til 1980, hvorefter befolkningstallet har været stabilt omkring 100.

Bygden har et stort fødselsoverskud, der holdes i skak af et tilsvarende stort vandringsunderskud. Mange unge, specielt kvinder, vælger at fraflytte bygden på grund af boligmangel eller for at uddanne sig.

Aldersfordelingen i bygden er kendetegnet ved

- o mange småbørn med en overvægt af piger
- o mange unge med en overvægt af mænd
- o en del midaldrende med ligelig fordeling på køn

Det er ikke muligt at udarbejde en egentlig befolkningsprognose for bygden. Dertil er befolkningen for lille og forudsætningerne for usikre.

Generelt ventes befolkningstallet dog ikke at ændre sig væsentligt i planperioden, idet bygdens store fødselsoverskud fortsat vil holde det tilsvarende vandringsunderskud i skak.

Med denne antagelse om uændret befolkningstal kan endvidere siges følgende om udviklingen af de enkelte aldersgruppers størrelse i planperioden frem til år 2005:

0- 5 år	Småbørn	Vokser først i perioden og falder derefter noget.
6-17 år	Skolesøgende	Vokser stærkt først i perioden og vil derefter måske være konstant.
18-24 år	Unge	Falder stærkt først i perioden og vil derefter igen vokse.
25-59 år	Erhvervsøgende	Vokser først i perioden og vil derefter måske være konstant.
60- år	Ældre	Vokser svagt først i perioden og vil derefter måske være konstant.

Vandringsunderskuddet kan uden tvivl mindskes, såfremt der kan skaffes øget beskæftigelse i bygden til især kvinder.

Derved kan det stigende børnetal i begyndelsen af planperioden måske føre til en forøgelse af befolkningstallet.

AJORNARTORSIUTIT ILUARSIMUMINAATSUT

Kommunemi pilersaarusiornermi ajornartorsiutaanerpaapput

Inuerukkiartorneq ajornartorsiutit annersaraat

80-ikkut ingerlaneranni inuit ikiliartulernerat ingerlanerliornermut ilisarnaataavoq, nunarpummi tamaat isigalugu inuit amerliartorput.

Taamaattumik kommunalbestyrelse aalajangerpoq inuit ikiliartornerat kommunillu ineriartornikkut unittoornera kommunemut pilersaarusiornermi qaangerniagassatut pingaernerpaatut sammineqassasut. Tamakku ataatsimut taaneqarput "ajornartorsiutit iluarsiuminaatsut", tassa pissutsit imminnut malersuutitut ittut.

Immikkoortumi uani ajornartorsiutit iluarsiuminaatsut sunik patsiseqarneri, qanoq sunniuteqartarneri kiisalu kingunerisa suoneri itisilerneqassapput. Qasigiannuanut nutsertut ikinerulernerat inukiliartornermut patsisaavoq, tamannalu itisilernermi tunngavittut isigineqarpoq.

Qasigiannuani ajortoqarpasinngikkaluarpoq

Qasigiannuanut nuukkusuttut ikinnerulernerat paasiuminaappoq, imaammat:

- 80-ikkut ingerlaneranni Qasigiannuani inissialiorneq ingerlanneqarluarpoq, maannalu inissaaleqisut nuna tamakkerlugu agguaqatigiisitsinermi ikinnerupput (1988-mi 23%-voq PB-20 malillugu).
- Suliffissaaleqineq annertooujussuunngilaq (1989-mi 90-milu 5,7%-ulluni), maannakkullu nunap sinneratulli iinnarluni, nuna tamakkerlugu suliffissaaleqineq annertusiartuinarmat (Qasigiannuanili ukiunnerani suliffissaaleqineq annertusaqaaq).
- Sunngiffimmi sammisassaqaqtisineq kommuninit allanit allaanerunngillaq, ingammik 1990-mi hoteleqaleriunilu timersortarfeqalernerata kingorna.
- Akileraarutit procentiat qaffasippoq (1989-miit 29%-ulluni), kisianni Qasigiannugit kommunillu allat nikingassutaat 1992-mi annikinneruleroq.
- Nunatta sinneranut assersuutissagaanni isertitarineqartarneq qangali 20%-ip missaanik appasinneruvoq, sullilu appariartorluni. Kisianni 1990-miilli nikingassut milliartorpoq nunarput tamakkerlugu isertitat appariartormata.

Taamaattumik Qasigiannuanut nutsertut ikiliartornerat allanik patsiseqarsimassaaq.

DEN ONDE CIRKEL

Kommuneplanens hovedspørgsmål

Hovedproblemet er befolkningstilbagegangen

Det faldende befolkningstal i 80'erne er et sygdomstegn i og med, at befolkningstallet for landet som helhed har været fortsat voksende i perioden.

Som kommuneplanlægningens hovedspørgsmål har kommunalbestyrelsen derfor valgt at fokusere på befolkningstilbagegangen og stagnationen i kommunens udvikling. Dette hovedspørgsmål har fået betegnelsen "den onde cirkel".

I dette afsnit gennemføres en analyse af den onde cirkel med henblik på at indkredse dens årsager, virkninger og resultater. Der tages udgangspunkt i, at befolkningstilbagegangen som påvist er betinget af et mindre antal tilflytninger til Qasigiannugit end tidligere.

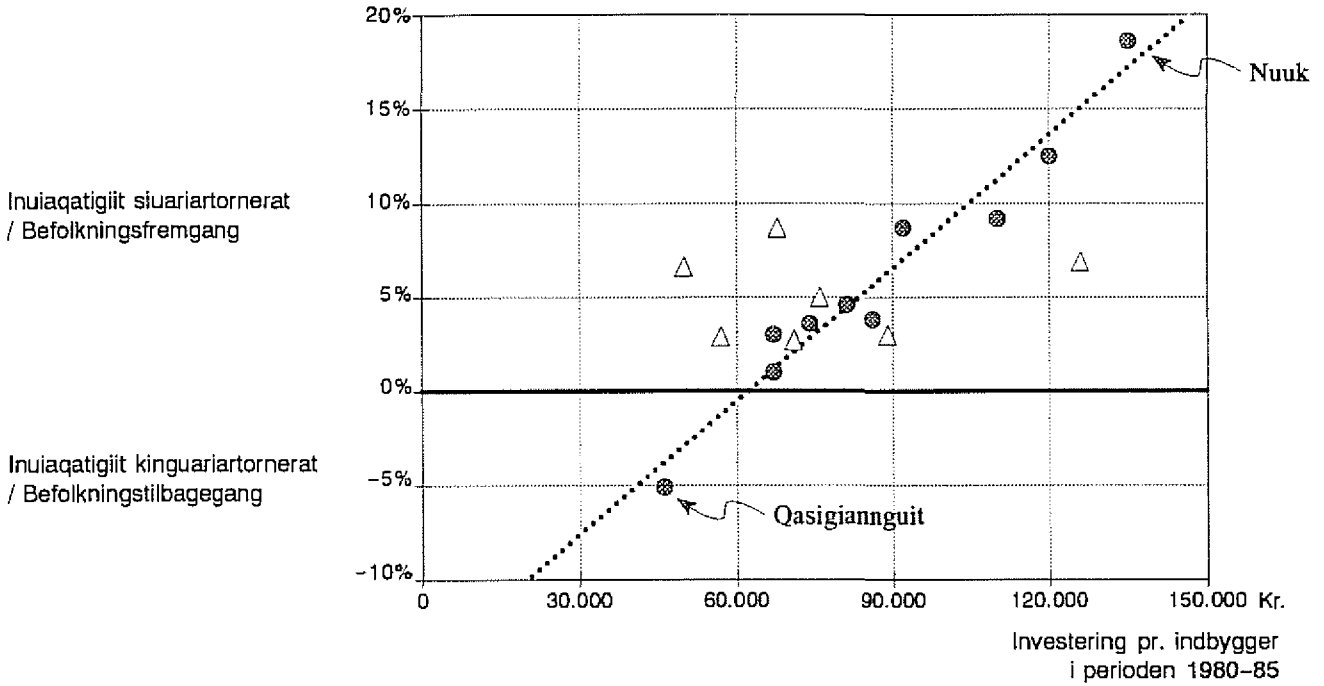
Umiddelbart er alt OK i Qasigiannugit

Det forekommer umiddelbart vanskeligt at pege på årsager til den mindre interesse for at flytte til Qasigiannugit:

- Boligforsyningen i Qasigiannugit har udviklet sig gunstigt i 80'erne, og bolig mangelen er således nu lidt under landsgennemsnittet (23% i 1988 efter PB-20).
- Ledigheden er ikke specielt høj: 5,7% i 1989 og -90 svarende til landsgennemsnittet, som iøvrigt er stigende (dog er sæsonledigheden meget stor i Qasigiannugit).
- Fritidsmulighederne er ikke ringere i Qasigiannugit end i flertallet af Grønlands øvrige kommuner, specielt ikke efter tilkomsten i 1990 af hotel og idrætshal.
- Skattetrykket er højt: 29% siden 1989, men forskellen mellem Qasigiannugit og de øvrige kommuner er siden udlignet væsentligt.
- Indkomstdannelsen har traditionelt været 20% lavere i Qasigiannugit kommune end i landet som helhed og er fortsat faldende. Forskellen er dog delvist udlignet siden 1990, hvor realindkomsten er faldet betydeligt på landsplan.

Der må således være andre faktorer, der gør sig gældende.

KALAALLIT NUNAANNI KOMMUNEMI 1980-85-IMI ANINGAASALERSUINERIT INUIAQATIGIILLU
 INVESTERING OG BEFOLKNINGSVÆKST I GRØNLANDSKE KOMMUNER 1980-85



- △ Kommuner med stor bygdebefolkning / Kommuner med stor bygdebefolkning
- Kommuner med lille bygdebefolkning / Kommuner med lille bygdebefolkning

Aningaasallisarneq inuttussuserlu

1980-85-mut kommunit tamarmik aningaasaliiffigineqartarneri inuttussusillu sanilliukkaanni takuneqarsinnaavoq aningaasallisoqartarnera inuit amerliartortarnerannut aalajangiisuusartoq.

Taakku ataqatigiinnerat kommuneni mikisuni malunnarnerpaa-voq.

Qasigiannugit kommuneat kisiartaalluni 1980-85-mut inukil-leriarpoq, piffissamilu tassanerpiaq aamma kommunini inuttususeq najoqqutaralugu Qasigiannugit aningaasaliiffiginikinnerpaalluni, inummut ataatsimut ukiumut 7.600 kr-nik aningaasaliisoqartarpoq. Nuup kommuneani ukiuni taakkunani inummut ataatsimut ukiumut 22.500 kroninik aningaasaliisoqarpoq.

Qasigiannugit kommunianni inuit ikiliartussanngippata inummut ataatsimut ukiumut 17.600 kroninik aningaasaliisoqartararqaralarpoq, 1992-mi aningaasat nalingi najoqqutaralugit. Taamak pisoqarsimagaluarpat Qasigiannugit kommuneannut aningaasaliissutit tassaassagaluarpat ukiumut 30.5 mio kr.

Kisiannili piffissami 1980-85-mut Qasigiannugit kommuneannut aningaasaliissutit 22.8 mio kr-niinnaapput, 1992-mi aningaasat nalingi najoqqutaralugit. Taakkua iluanniipput kommunep nammineq aningaasaliissutai 1.8 mio kr/ukiumut. Taamaasillutik Nam. Oqartussat naalagaaffillu aannerpaamik 21.0 mio kr/ukiumut aningaasaliissapput, 1992-mi aningaasat nalinginik.

Nunarput tamaat isigalugu aningaasaliisarneq 1987-mi qaffasinnerpaagami ukiumut ca. 1.6 mia kr-voq. 90-ikkut aalartin-neranni allanngorararpallaarunnaarluni 1.4 mia kr-ninngorpoq. Nam. Oqartussat aningaasaliussaata tassaapput 1.1 mia kr (aningaasaqarnermut inatsit 92), sinnerilu kommunep naalagaaffiullu aningaasaliussaraat.

Taamaattumik Nam. Oqartussat aningaasallisarnerat sunniuteqarnerpaasarpoq. Inuttussuseq naapertorlugu agguaqatigiisitsisoqarsimagaluarpat Qasigiannugit kommuneata pissarsiarisussaagaluarpai 3.1%, aningaasanngorlugit ca. 34 mio kr/ukiumut, 92-mi aningaasat nalingi najoqqutaralugit.

Nam. Oqartussat aningaasallissutaanniit "pissarsiassaagaluit" pineqarsimasuuppata inuit amerliartorsimassagaluarpat.

Kisianni Nam. Oqartussat Qasigiannugit kommuniannut aningaasaliissutigisarsimasai ikinneralaarsuuppud. Taamaallaat 1988-90-mut Qasigiannugit kommuneannut aningaasaliussat nunatta sinneranut aningaasaliussanut naleqqutingajappud, taamanikkut qerititsivissuallortoqarlunilu, timersortarfillortoqarlunilu (namminersortut aningaasaliigaannik hoteliortoqarpoq).

Tamakku aamma kommuneni akileraarutit procentilsa assigiin-nerulernerat pissutaagunarlutik inukiliartorneq 1990-91-mi uniiuvoq.

Tunngaviatigut ima paasisariqarpoq, Nam. Oqartussat Qasigiannugit kommuneannut allanut naleqqiullugu aningaasaliinikippallaarsimanerat 80-ikkunni inuit ikiliartulernerannut patsisaanerpaat ilagaat.

Investeringsniveau og befolkningsvækst

En sammenligning mellem investeringer og befolkningstal i kommunerne for perioden 1980-85 viser, at der er proportional sammenhæng mellem investering pr. indbygger og befolkningstilvækst.

Denne sammenhæng er specielt entydig for kommuner med lille bygdebefolkning.

Qasigiannugit kommune er den eneste kommune, hvor befolkningstallet gik tilbage over perioden 1980-85 som helhed, og i samme periode var Qasigiannugit også den kommune, hvor der pr. indbygger blev investeret mindst, nemlig 7.600 kr/år pr. indbygger mod f.eks. 22.500 kr/år pr. indbygger i Nuuk kommune.

Set isoleret ud fra denne sammenhæng skal der i 1992-priser investeres 17.600 kr/år pr. indbygger for at fastholde en kommunes befolkningstal. For Qasigiannugit kommune som helhed svarer dette til 30.5 mio kr/år.

I perioden 1980-85 blev der imidlertid kun investeret gennemsnitligt 22.8 mio kr/år i Qasigiannugit kommune omregnet til 1992-priser. Heraf udgjorde kommunens egne investeringer i snit 1.8 mio kr/år. Hjemmestyret og staten har således højest investeret 21.0 mio kr/år i 1992-priser.

Det samlede investeringsniveau på landsplan toppede i 1987 med ca. 1.6 mia kr og har i begyndelsen af 90'erne stabiliseret sig på ca. 1.4 mia kr. Heraf tegner hjemmestyret sig for ca. 1.1 mia kr (finanslov 92), kommunerne og staten for resten.

Det er således hjemmestyrets investering på 1.1 mia kr om året, der tegner billedet, og i forhold til befolkningstal burde Qasigiannugit kommunes andel heraf være 3.1% eller ca. 34 mio kr/år i 92-priser.

Denne "retmæssige" andel af hjemmestyrets investeringer ville altså være ensbetydende med befolkningsvækst.

Men hjemmestyrets faktiske investeringer i Qasigiannugit kommune er altså langt mindre. Kun i perioden 1988-90 under opførelsen af frysehus, idrætshal (og det privatfinansierede hotel) var investeringsniveauet i Qasigiannugit kommune oppe i nærheden af landsgennemsnittet.

Dette i forening med udligningen af forskellen i skattetryk kan være en årsag til, at befolkningstallet har stabiliseret sig i 1990-91.

Konklusionen er således, at hjemmestyrets uforholdsmæssigt lave investeringsniveau i Qasigiannugit kommune er en af hovedårsagerne til kommunens befolkningstilbagegang i 80'erne.

Aningaasaliisarnert, suliffissaaleqineq nuuttoqartarneralu

Taamak annikitsigisumik aningaasaliisoqartarsimanerani suliffissaaleqisut suli amerlinerulersimangimmata tupigineqarsinnaavoq. Allaammi suliffissaaleqisut ikiliallalaarsimapput Royal Greenland 1989-miit ukiukkut suliassaartitsisaleramat.

Taamak pisoqarnerata nalaani inuussutissarsiorsinnaasut, tassa 18-59-nut ukiullit (minus ilinniartut), amerliartorluartut 1980-mi 855-upput, 1990-imilu 905-unngorsimallutik, 60-ikkunni inunngortorpassuit suliffissarsiorturnut ilanngummata. Taamak pisoqarneranut pissutsit marluk aalajangiisuupput:

Siullermik inuiaqatigiinnik **kiffartuussineq ineriartortinneqarpoq**, tamatumunngalu ilaapput kommunep paaqqinnittarfiutai suliffiillu allat sulisussanik atorfissaqartitsisut. Taamaattumik Royal Greenland KNI-lu 80-ikkut ingerlaneranni sulisuminnik ikilisaangaatsiaraluartut, ameriasuut allanik suliffissarsisinnasimapput.

Aappasaanik **inuiaqatigiit akornanni nutserneq annertoqaaq**, ingammik inuusuttut akornanni. 80-ikkut ingerlaneranni Qasigiannugit kommuneanniit aallartut 2.000-upput tikittullu ikinnerulaarlutik. Tassa inuit amerlassusaat sinnerlugu angalattoqartarsimavoq. Taamaattumik isumaqarnarpoq inuit sumiiffinni suliffissaqarluartuni, tassa aningaasaliiffigineqarnerusuni nunasisartut.

Isertitat nalikilliarnerat

80-ikkut ingerlaneranni aningaasanik isertitakilliarnermut pissutaanerpaapput aalisariutit ikilisarneqarnerat aamma sa-naartormik suliqaartut suliassaaleqilernerat.

Aamma tunisassiorfik Royal Greenland siornatigut sulisorpassuaqartaraluartoq 80-ikkunni sulisukinnerulerpoq, akissarsiatigullu inuiaqatigiinnut tunniuttagai ikinnerulerlutik. Tassani sulusuimasut ilaat pisortat innuttanik kiffartuussiviini sulusuulerput, soorlu kommunip paaqqinnittarfiini il. il.

Isertitat ikileriarnert aamma kommunip innuttanik kiffartuussinerata pitsanngorsarneqarnera pissutigalugit kommunemut akileraarutit qaffangaatsiarput, tamakkulu kinguneraat akissarsiat nalikinnerulernerat.

Aĵornartorslutit allat ilmanarsipput

Allaaserineqareersutut inuit ikiliartornerat 1990-91-mi uniimivoq, 1988-90-mut aningaasaliisoqarnerunera tamatumunnga ilaatigut pissutaagunarlu.

Investering, ledighed og mobilitet

Man kan undre sig over, at det lave investeringsniveau ikke har ført til voksende ledighed. Ledigheden er endda faldet svagt i forbindelse med Royal Greenlands indførelse af vinterproduktion i 1989.

Denne udvikling er sket på trods af, at antallet af personer i den erhvervsaktive alder fra 18-59 år (minus unge under uddannelse) er steget fra 855 i 1980 til 905 i 1990 som følge af de store årgange fra 60'erne, der nu er kommet ind på arbejdsmarkedet. Der er 2 årsager hertil:

For det første har **servicesektorens udvikling**, herunder udbygningen af de kommunale institutioner, kunnet opsluge en stor del af den samlede arbejdsstyrke, selv om der i 80'erne er gennemført omfattende rationalisering ved Royal Greenland og KNI.

For det andet er **mobiliteten i det grønlandske samfund** meget stor, specielt blandt de unge. I Qasigiannugit kommune er der således i 80'erne sket over 2.000 fraflytninger og lidt færre tilflytninger, altså mere end det samlede befolkningstal. Det må derfor antages, at befolkningen allokere sig der, hvor arbejdet er, dvs. der hvor der investeres mest.

Indkomstdannelse og realløn

Den faldende indkomstdannelse i 80'erne skyldes primært, at den hjemmehørende fiskerflåde er gået stærkt tilbage, og at bygge- & anlægssektoren har færre opgaver.

Samtidig betyder 80'ernes kraftige rationalisering i produktionsledet på Royal Greenlands fabrik, at denne iøvrigt sunde virksomhed nu giver et mindre lønafkast til lokalsamfundet. Arbejdskraften er overflyttet til den offentlige servicesektor, bl.a. de kommunale institutioner.

Lavere indkomstdannelse og en større kommunal servicesektor har udløst 80'ernes kraftige stigning i den kommunale skatteudskrivning, hvilket yderligere har udhulet reallønnen.

Nye tendenser truer

Befolkningstallet er som nævnt stabiliseret i 1990-91, sandsynligvis delvist som følge af det relativt store investeringsniveau i 1988-90.

1960-ikkunni inunngorsimasorpasuit ukiuni taakkunani meeq-qiułernerat inuit ikiliartorunnaernerannut patsisaavortaaq, inuit ameriassusaasa titartarneqarneranni portunersaq mikineq taakuuk. 90-ikkulli qeqqata missaani inuttusiartorneq uneqqissa-gunarpoq.

Siunissaq taarpoq, Nam. Oqartussat Qasigiannugit kommune-annut aningaasaliuttagassaat siunissami appasingaatsiartuar-tussaammata. Taamaallaat 1994-96-mi qaamanerulaarpoq, taamanikkussami Gl. kirkevejep tallissutissaani illuliorfissanik piareersaanermut aamma innaallagjissiorfiup nutarterniisaanut aningaasaliisoqangaatsiartussammat, Nam. Oqartussat anin-gaasaliinissamut pilersaarussiaat naapertorlugu.

Siunissamili akimmiffissaasinnaasut pingasut makku ilimanar-put:

- **Innuttanik kiffartuussinermi sullsunik ikillierisoqarnera** ukiuni kinguilemi malunnarsereerpoq, ingammik naala-gaaffiup, kommunit aamma Nam. Oqartussat allaffeqarfiini. Sulinermik ajornaallisaaneq ingerlatsilluarnermut ilisarnaa-taagaluarpoq, kisiannili suliffissaaleqisut amerlinerannik taavalu inunnik isumaginninnermi aningaasartuutit qaffan-nerannik kinguneqartussaavoq.

Sullsunik ikillierisoqarnera pissutigalugu 2005-ip tungaanut suliffiit ikinnerpaamik 25-it annaaneqassasut kommunal-bestyrelsep ilimagaa.

- **Utoqqaat amerliartornerat** 80-ikkut ingerlaneranni inun-nik isumaginninnermi aningaasartuutit qaffannerannut pis-sutaanerpaavoq. 1987-miilli kommunep utoqqarnut anin-gaasartuutai qaffakkiartorunnaarput, isumaginninnermi nutarterisoqarnera aamma Nam. Oqartussat kommunellu nammaqatigiinnissamik isumaqatigilissuteqarnerat iluaqu-taammat. Nammaqatigiinnerup taamak ingerlaannarnissaa ilimagineqarsinnaanngilaq, tamaattumik siunissami kom-munep utoqqarnut aningaasartuutaasa qaffariartuinnarnis-saat ilimagisariaqarpoq.

Pilersaarusiortfiup nalaa tamakkerlugu taamak pisoqarnis-saa utoqqaallu imminnut ikiorsinnaanngitsut amerliartornis-saat ilimanarpoq, isumaginninnermut pilersaarussiaq ta-kuuk.

- **Kommunit akileraarutitigut nammaqatigiinnerat** iluaqu-tigalugu aningaasat pissarsiarineqartartut 1990-mili ikileri-arujussuarput, kommunit anginerusut, pingaartumik Nuup kommunea, nammaqatigiinnermut akilleeqataajunnaarmata.

Pissutsit taamak ingerlaannassagunarput, 1994-milu kom-munit mikisut pissarsisarnerat apparnerpaassagunarlu. Qasigiannugit kommuneata tassannga pisartagal 1990-nut naleqqiullugit 93-imi affaannanngoreersimassapput, tassa 8.9 mio kr-niit 4.5 mio kr-nut ikileriarsimassapput.

Pissutsit tamakku tunngavigalugit kommunimut akileraarutit appartinneqarnissaat ilimagineqarsinnaanngilaq. Qaffartariqa-lernissaall ilimanarneruvoq.

Stabiliseringen skyldes dog også flere fødsler, idet de store årgange fra 60'erne netop får børn i disse år, jvf. den lille pukkel forneden på befolknings-pyramiden. Dette er imidlertid en stakket frist, da virkningen heraf klinger ud midt i 90'erne.

Fremtiden tegner mørkere, da hjemmestyrets in-vesteringsniveau i Qasigiannugit kommune også fremover er meget lavt, dog med en lille lysning i perioden 1994-96, hvor der på hjemmestyrets in-vesteringsplan er indmeldt store beløb til bygge-modning af Gl. Kirkevejs forlængelse samt effekt-forøgelse på elværket i Qasigiannugit.

Samtidig truer 3 nye tendenser:

- **Rationalisering i servicesektoren** er i de se-nere år begyndt at gøre sig stærkt gældende, ikke mindst indenfor offentlig administration ved stat, kommune og hjemmestyrevirksom-heder. Om end rationalisering er et sundheds-tegn, så truer dette nu med voksende ledighed og deraf følgende stigende sociale udgifter.

Kommunalbestyrelsen forudser, at denne ten-dens vil koste mindst 25 arbejdspladser i løbet af planperioden frem til år 2005.

- **Det stigende antal ældre** har som den største enkeltfaktor påvirket socialbudgettet op gennem 80'erne. Siden 1987 har kommunens reelle andel af udgifterne dog været ret konstant, idet byrdefordelingen er ændret til ugunst for hjem-mestyret, ikke mindst i forbindelse med social-reformen. Denne forskydning af byrdefordelin-gen kan imidlertid ikke forventes at fortsætte, og der forudses derfor stigende kommunale ud-gifter på ældreområdet i fremtiden.

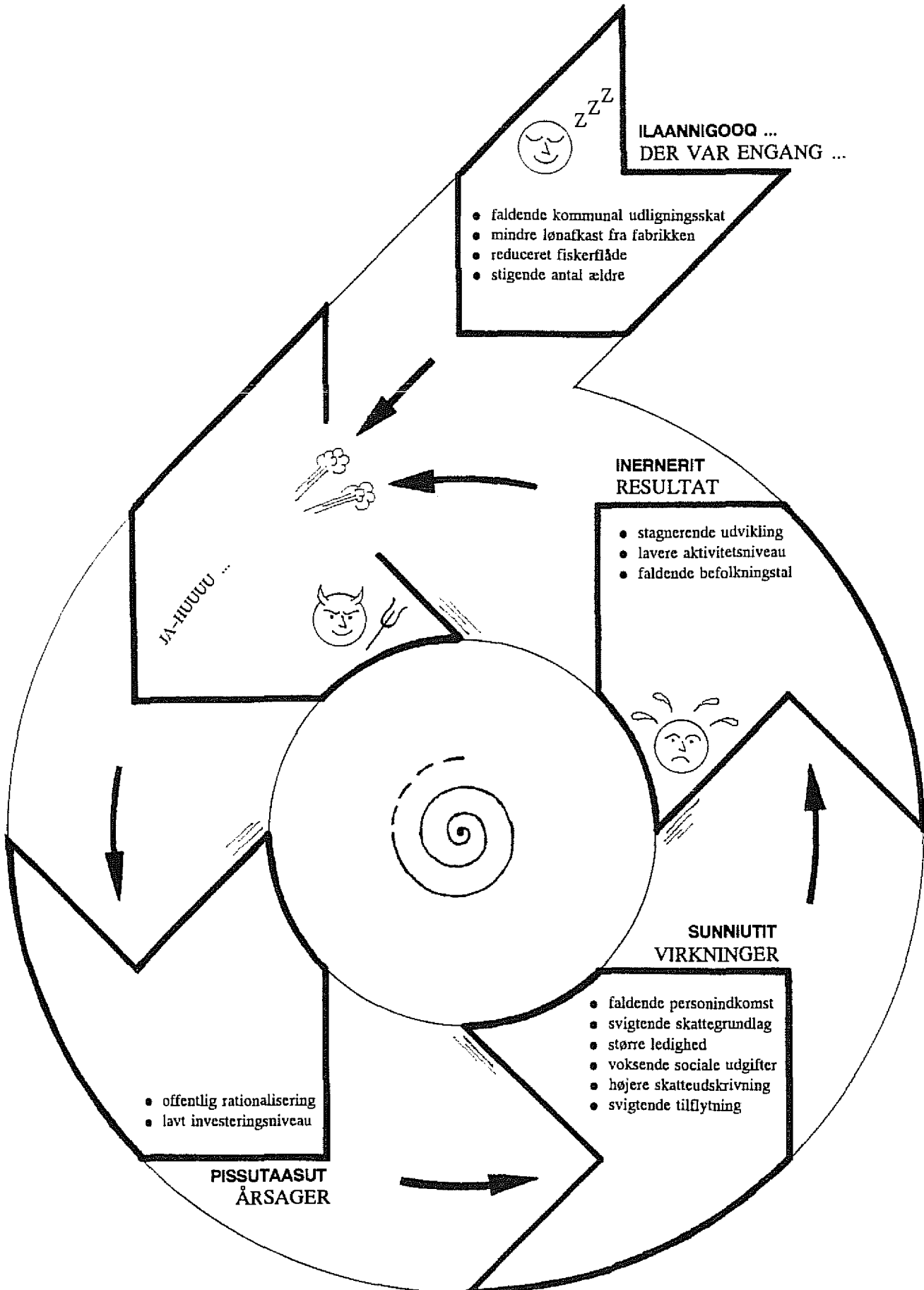
Tendensen vil fortsætte i hele planperioden som følge af et fortsat stigende antal ældre, der ydermere bliver stadig mere plejekrævede, jvf. socialplanen.

- **Den fælleskommunale udlignings-skat** er siden 1990 faldet meget drastisk, idet de store kom-muner, primært Nuuk kommune, ikke længere bidrager til udligningsordningen.

Tendensen vil fortsætte i hvert fald til 1994, hvor bunden ventes nået for de små kommuner. Allerede i 1993 vil Qasigiannugit kommunes indtægt på området være halveret i forhold til 1990, dvs. fra 8.9 mio kr til 4.5 mio kr.

Disse tendenser medfører, at det indtil videre ikke vil være muligt at gennemføre en sænkning af den kommunale udskrivningsprocent. Tværtimod fore-kommer en stigning mere sandsynlig.

**AJORNARTORSIUTIT ILUARSIMUMINAATSUT
DEN ONDE CIRKEL**



Ajornartorsiutit iluarsiuminaatsut ataqaatigiinnerat

Ineriartornermi ajornartorsiutit patsisaat, sunniutaat ajortumillu kinguneqartarneri imatut ataqaatigipput:

- Patsisit
- aalisariutit ikinnerulerleri
 - raajaleriffimmit isertitakinnerulerneq
 - utoqqaat amerliartornerat
 - kommunit akileraarutitigut nammaqatigiinneran-nit pissarsiakinnerulerneq
-
- pisortat sulisunik ikililerineri
 - aningaasaliissutit appasinnerat

- Sunniutaat
- innuttat isertitakinnerulernerat
 - akileraarutitigut isertissinnaasat killeqalernerat
 - suliffissaaleqisut amerlineri
 - isumaginninnermi aningaasartuutit amerlineri
 - akileraarutit qaffanneri
 - nutsertut ikinnerulernerat

- Kinguneri
- inuit ikiliartulernerat
 - sanaartornerup uniiminera
 - ineriartornerup unittoornera

Ajornartorsiutit kingunerisa patsisaasut kingullit marluk sunnertarpaat, **pissutsillu imminnut malersuuttutut ilersarput**, tassaappullu **ajornartorsiutit iluarsiuminaatsut**.

Et billede af den onde cirkel

Sammenfattende kan årsager, virkninger og resultat den negative udvikling opgøres som følger:

- Årsager
- reduceret fiskerflåde
 - mindre lønafkast fra rejefabrikken
 - stigende antal ældre
 - faldende komunal udligningsskat
-

- offentlig rationalisering
- lavt investeringsniveau

- Virkninger
- faldende personindkomster
 - svigtende skattegrundlag
 - større ledighed
 - voksende sociale udgifter
 - højere skatteudskrivningsprocent
 - svigtende tilflytning

- Resultat
- faldende befolkningstal
 - lavere aktivitetsniveau
 - stagnerende udvikling

Resultatet påvirker igen de 2 sidstnævnte årsager og skaber derved en cyklus: **den onde cirkel**.

SIUNISSAQ

Aningaasassaaleqineq

Kalaallit nunaanni aningaasassaaleqineq 1990-ikkunni malunnassaaq. Aalisarnerup siunissaa nalorninartoqarpoq, alianillu aalisarnermut tunngassuteqanngitsunik suliffillorniarneq arriit-suinnarmik ingerlavoq.

90-ikkut naangajallugit aningaasassaaleqineqassasoq siulittuutigineqarpoq, piffissamilu tassani inuiaqatigiit akornanni pissutsinik annertuumik allannortiterisoqartariaqassaaq, piitsuunerup nalaani inuiaqatigiit aningaasaqarnerat nalimmasarniarlugu kiisalu namminersortut periarfissinniarlugit. KNI-p immikkoortunut 4-nut aggorneqarnera, nioqqutissat assigiimmik akeqarnerisa kiisalu kisermaassiluni assartuisinaatitaanerup atorunnaarsinneqarnissaat illmanarsereersut pissutsit alianngoriartupiloomerannik ersersitsipput.

Kommuneni ineriartorneq ingerlanniaannarlugu Naalakkersuisut aningaasallinissaat, soorlu inissiallornernut, ilimagineqarsinnaanngilaq. Inissiallornermi atorussat nunanit alianit eqqus-suunneqartariaqartut akisuallaaqaat inuiaqatigiit aningaasaqarniarnerannut naleqqiullugit.

Inuiaqatigiit aningaasaataarukkiartornerisa kingunerisaanik kommunenit akiitsoqarneruleriartorput. Akiitsoqarpallaalerneq kommunep nammineersinnaanerata killilersorneqalerneranik kinguneqarsinnaasooq uppernarsineqareerpoq.

Ineriartornermi periarfissat

Kalaallit Nunaat tamakkerlugu ineriartornermi periarfissat makkuunnerupput:

- 1) aalisakkanik suli tunisassiarineqanngitsunik tunisassiorneq
- 2) tunisassiat ineriivillugit suliarineqartalernerat
- 3) oilamik aatsitassanillu qalluineq
- 4) pisiasat avataanit tikisinneqartartut ikilisinneqarnerat
- 5) takornariartitsineq

Qasigianguani Royal Greenland 1992-mi qaleralliteriffittaarmat assigiinngitsunik tunisassiorsinnaaneq anguneqarpoq. Qalerallit tunisassiassatut tunineqartartut suli amerlagisassaanngillat, siunissamili ineriartortinneqarnissaa periarfissaqarpoq.

Qasigianguani Royal Greenland-ip suliffissua ima angitgalunilu ingerlalluurtigaaq ineriivillugit tunisassiorsinnaanermut periarfissaqartariaqarluni. Aalisakkalli nutaat avammut tunisassiarineqassappata timmisartunut suluusalinnut mittarfittaarnissaaq pisariaqarpoq.

Qasigianguit kommuneanni aatsitassanik isumalluarnartunik suli nassaartoqanngilaq. Qaqqarsuup saavani narsaamanermi marraq avammut tunisassiarineqarsinnaasutut isumalluutaagaluortoq akilersinnaasumik ingerlanneqarsinnaanngitsoq paasinarsivoq.

FREMTIDSUDSIGTERNE

Den økonomiske afmatning

Udviklingen i 1990'erne vil blive præget af den almindelige økonomiske afmatning i Grønland. Fremtiden for fiskerierhvervet er usikker, og etableringen af nye landbaserede erhverv trækker ud.

Lavkonjunktoren forudses at vare det meste af 90'erne og vil være præget af en store landsdækkende samfundsomlægninger med henblik på at tilpasse samfundsøkonomien til de trange tider og at skabe bedre vilkår for det private initiativ. Opsplitningen af KNI i 4 selskaber og den forventede ophævelse af ensprissystemet og fragtmonopolet er eksempler herpå.

Man skal næppe vente sig, at Landsstyret vil pumpe økonomiske midler ud i f.eks. et øget boligbyggeri for at holde aktivitetsniveauet i kommunerne igang. Dertil er de negative virkninger af byggematerialernes importværdi for stor.

For kommunerne er den økonomiske afmatning endvidere forbundet med en tendens til øget gældsætning. Heri ligger en reel og dokumenteret risiko for at sætte det kommunale selvstyre over styr.

Potentielle vækstmuligheder

De potentielle fremtidige vækstmuligheder for Grønland som helhed ligger primært i

- 1) produktion af nye fiskearter
- 2) større forædling i fiskerisektoren
- 3) olie- og mineraludvinding
- 4) importbegrænsende produktioner
- 5) turisme

Med etableringen i 1992 af en filetproduktion på Royal Greenlands fabrik i Qasigianguit er der nu skabt en flerstrengt produktion. Råvaregrundlaget er pt. beskedent i størrelse, men afdelingen udgør på længere sigt et udviklingspotentiale.

Royal Greenlands fabrik i Qasigianguit er endvidere så stor og velfungerende, at den bør kunne danne ramme om forædling af fiskeprodukter. I henseende til ferske produkter er en landingsbane for fastvingede fly dog en forudsætning.

I Qasigianguit kommune er der endnu ikke konstateret lovende mineralforekomster, og forundersøgelserne i forbindelse med lerprojektet har påvist, at lermaterialet fra sletten foran Qaqqarsuaq ikke har de nødvendige egenskaber for rentabel eksport.

Marrari taanna illoqarfimmi tunisassiarineqarsinaassagunarpoq, soorlu sanaartornermi atugassatut, cementimut akussatut, aqquinniornermi aamma illunut oqorsaasionerimi.

Hotel Igdlop saneqarnerata kingorna takornariatsisinnaaneq periarfissaqarnerulerpoq, aamma takornariat nammattagaanallit pisuttuamermik soqutigisallit amerliartornerat malunnarpoq, tamakkulu Qasigiannugit illoqarfianni inissaqartinnissaat angalaarnissamullu periarfissaqarnerat ineriartortinneqarsinnaalluarpoq.

Nunamut tamarmut imaluunniit immikkoortortanut allaffeqarfiit ilinniarfillu kommunenut minnerusunut, ingammik Qasigiannuganut nuunneqarsinnaanerit ineriartornermut periarfissaalluarportaaq. Brancheskolet nutaat sullivillu Danmark-imiit nuunneqartut assersuutitut taaneqarsinnaapputtaa.

Attaveqaatit qarasaasiallu maanna taama pitsaatigimmata soorlu GCL (akisarsialeriffik) Nuummiikkuni Qasigiannuganiikkuniluunniit assigiinnassavaa. Taamaasiortoqassappalli Nam. Oqartussat siammasissumik ineriartortitsinermit piumassuseqartariaqarput.

Naalisarlugu tunngavilersuineq

Ataatsimut isigalugit ima oqartoqarsinnaavoq:

- 1) 90-ikkunni aningaasassaaleqinissaq piareersimaffigisariaqarparput
- 2) siunissaq ungasinnerusoq isigalugu isumalluarnartoqarpoq.

Taamaattumik piffissaq sivikinnerusoq isigalugu Qasigiannugit kommuneanni qanoq iliuuseqartoqartariaqarpoq, Qasigiannugit kommuneanni

- kinguariatoqarpallaamani 90-ikkut qaangerneqarsinnaaniassammata
- siunissaq ungasinnerusoq isigalugu periarfissat ineriartortinneqarsinnaaniassammata.

Aallatut oqaatigalugu ajornartorsiutit iluarsiuminaatsut Imminnut malersuuttut ittut Ilorraap tungaanut saatinneqartariaqarput.

Derimod er der en vis optimisme omkring mulighederne for at udnytte leret til en lokal produktion af byggematerialer, cementtilslag, vejbelægning og evt. isoleringsmateriale.

Turismen er i en vis vækst efter opførelsen af Hotel Igdlo, og Qasigiannugit by rummer gode bygningsmæssige og landskabelige muligheder for at opfylde et konstateret behov for faciliteter til vandrehjems- og campingturister.

Specielt for Qasigiannugit og andre mindre kommuner udgør muligheden for at tiltrække regionale og landsdækkende administrative funktioner og undervisningsinstitutioner en oplagt vækstmulighed. Nye brancheskoler og hjemtagning af institutioner fra Danmark er eksempler herpå.

Med dagens elektroniske kommunikationsforbindelser kan f.eks. GCL lige så godt placeres i Qasigiannugit som i Nuuk. Forudsætningen er, at hjemmestyret udviser en oprigtig vilje til at fastholde en decentral udvikling i Grønland.

Sammenfattende konklusion

Lidt firkantet kan man generelt konkludere:

- 1) at vi må indstille os på lavkonjunktur i 90'erne
- 2) at der er grundlag for optimisme på lang sigt.

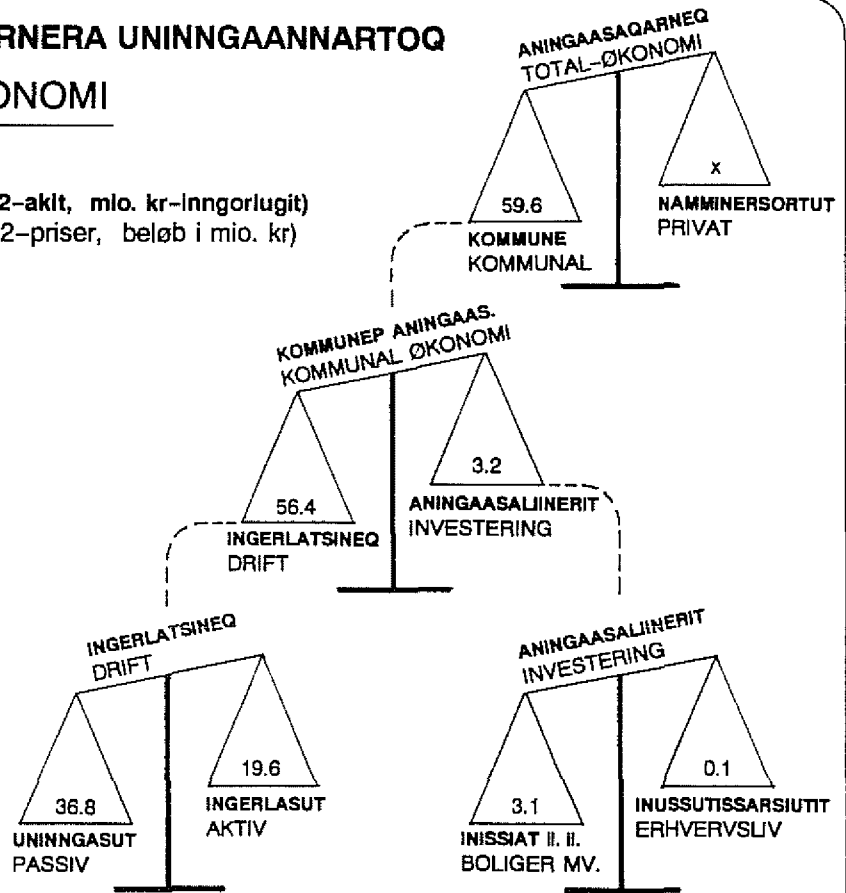
Derfor er det nødvendigt på kort sigt at gennemføre nye tiltag, således at Qasigiannugit kommune

- kommer ud af 90'erne uden yderligere tilbagegang
- bliver i stand til at udvikle de potentielle vækstmuligheder på længere sigt.

Det er med andre ord nødvendigt at vende den onde cirkel.

KOMMUNEP ANINGAASAQARNERA UNINGAANNARTOQ PASSIV KOMMUNAL ØKONOMI

92-IMUT BUDGET-IUGALUARTOQ (92-akit, mio. kr-inngorlugit)
OPRINDELIGT BUDGET-92 (92-priser, beløb i mio. kr)



KOMMUNEP ANINGAASAQARNERA INGERLAJUARTOQ AKTIV KOMMUNAL ØKONOMI

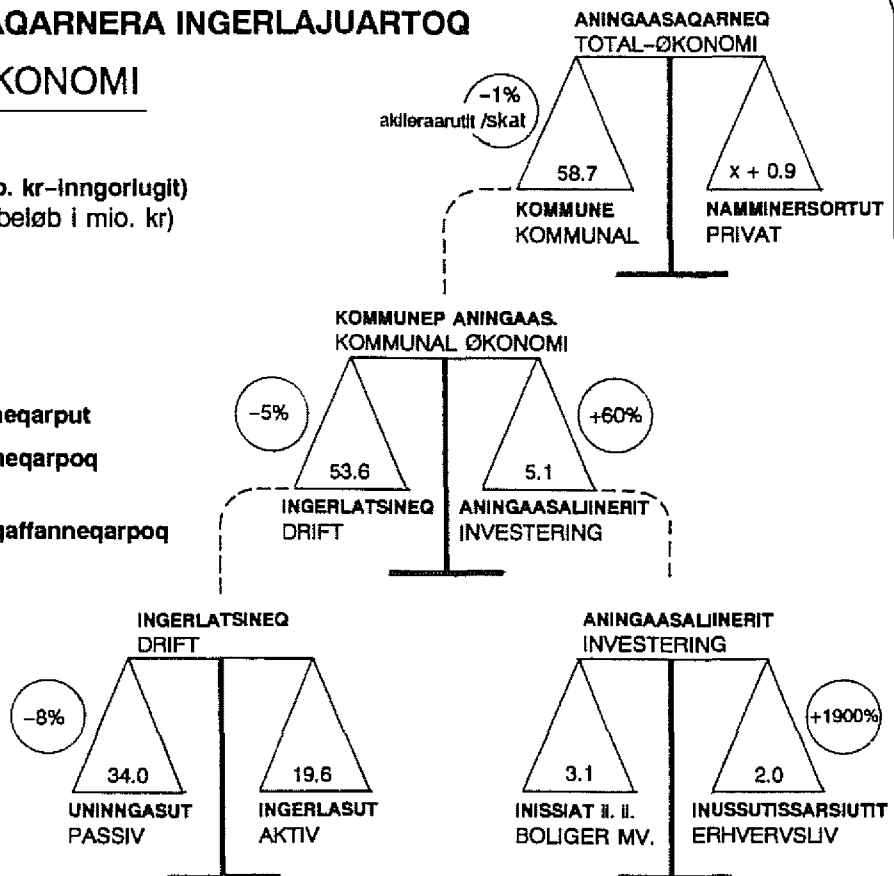
??-IMUT BUDGETI (92-akit, mio. kr-inngorlugit)
BUDGET ÅR-?? (92-priser, beløb i mio. kr)

Assersuut:

- o akileraarutit 1%-mik appartinneqarput
- o Ingerlatsineq 5%-mik mlillsinneqarpoq (akillersinnaanngitsuinnaat)
- o aningaasaliisameq 60%-mik qaffanneqarpoq (akillersinnaassuinnaat)

Et eksempel:

- o skatten nedsættes 1%
- o driften reduceres 5% (kun passiv drift)
- o investering øges 60% (kun aktiv investering)



ILORRAMUT AALLARIARNEQ - TORRAKI

Ileqqaarneq, nutarterineq pilersaarusionerlu

Nunap inuisa 3.1%-ii Qasigiannguani najugaqarmata siunissami inuiaqatigiit ineriartortinneqarneranni sallitinneqarnissaq Qasigiannguut kommuneanni ilimagineqarsinnaanngilaq.

Aningaasarsiornerup akilersinnaanerulernissaa anguniarneqarmat, illoqarfyllu 4-at, Qaqortoq, Nuuk, Sisimiut aamma Ilulissat, ineriartortinneqarniarnerat eqiterisitsiniarnertut paasineqarsinnaammat, kommunet mikinerusut inuiaqatigiit ineriartortinneqarneranni peqataatinneqarnissartik qulakkeerusukkunikku **eqeersimaartorujussuusariaqarput.**

Eqqaamasariaqarpormi Qasigiannguut kommuneanni aningaasat isertinneqartartut afaat tassaammata tapiissutit Nam. Oqartusaniit amma kommunit naligiissaarnermut akileraarutaanniit. Taakkununga ilangunneqartariaqarput Nam. Oqartussat aamma suliffeqarfii Nam. Oqartussanit pigineqartut uklu tamaasa Qasigiannguut kommuneanni aningaasaliisarnerat.

Nam. Oqartussat tapiissuteqartarnerisa aningaasaliisarnerisalu kommunimi ineriartortitsinissamut qanoq sunniuteqartiginerat piitsuunerup nalaani sulil malunnarnerulerpoq. Qasigiannguut kommuneat Nam. Oqartussanit tapiiffiqineqartanngikkuni ingerlasinnaanngilaq, taamaammat "Nam. Oqartussat kroniutaannik pissarsiniallaqqinneq" kommunep siunissami qanoq ingerlanissaanut aalajangiisuulluinnassaaq.

Aammattaq Qasigiannguut kommununeata nammineq inuusutissarsiornermik siuarsaanissaa soorunami pisariaqartuinnarpoq, ingammik inuusutissarsiuutit aalisakkanut tunngasuteqanngitsut aallartinniarneri.

Atugassarititaasut tamakku sillimaffiqineqassappata **kommune aalajangersimasumik anguniagaqarluni qanoq iliuseqartariaqarpoq:**

- o ileqqaarnikkut ingerlatsinermilu allangortiterinikkut
- o aningaasaqarnermut politikikkut inuusutissarsiornerup tapersoneratigut
- o politikikkut allaffeqarnikkullu ingerlatsinernik nutarterinikkut
- o piffissaq ungasinnerusooq isigalugu nunamut aningaasaqarnermullu pilersaarusionikkut.

Aningaasaqarnermut politiki sunniuteqartoq

Ileqqaarnerit, ingerlatsinermi allangortiterinerit aamma inuusutissarsiuutit siuarsaanerit, tamarmik tassaapput **sunniuteqartumik** aningaasaqarnermut politikimik piviusunngortitsinerit.

Qasigiannguut kommuneanni 1992-mut budgetiliornermi siullermi aningaasaliussat katillugit 59.6 mio kroniupput. Taakkunanga 56.4 mio kr ingerlatsinermut atugassanngortinneqarput. Aallarniutissatut aningaasaliussutit 3.2 kr-ullutik.

Ingerlatsinermut aningaasaliussat marloqiusatut atorneqartarput, siullermik ingerlatsinermut "**iluanaarutaanngitsunut**" 36.8 mio kr aningaasaliunneqarput, tassa allaffeqarnermut isumaginninnermullu. Aappasaanik ingerlatsinermut "**iluanaarutaasinnaasumut**" 19.6 mio kr aningaasaliunneqarput, tassa aserfallatsaaliinermut, misissuisitseqqaarnernut, atorussanut, atuartitsinermut kiisalu kulturimut.

DEN GODE CIRKEL - SÅDAN !

Besparelser, omstrukturering og planlægning

Med 3.1% af landets befolkning må Qasigiannguut kommune indstille sig på fortsat at spille en marginal rolle i samfundsudviklingen.

Den forventede overgang til markedsøkonomi og tendenserne til koncentreret udvikling i de 4 vækstcentre Qaqortoq, Nuuk, Sisimiut og Ilulissat lader endvidere ane, at de små kommuner fremover må præstere en **meget aktiv indsats** for at sikre sig en rimelig andel i samfundsudviklingen.

Dette understreges yderligere af, at halvdelen af Qasigiannguut kommunes indtægter kommer udefra i form af bloktilskud fra hjemmestyret og kommunal udligningsskat. Dertil kommer hjemmestyrets og hjemmestyrevirksomhedernes årlige investeringer i Qasigiannguut kommune.

Den almindelige økonomiske afmatning i samfundet øger endvidere den betydning, hjemmestyrets bloktilskud og investeringer har for den lokale udvikling. Qasigiannguut kommune er således dybt afhængig af hjemmestyrets bloktilskud, og kommunens fortsatte eksistensgrundlag handler i høj grad om at markere sig i "kampen om hjemmestyre-kronerne".

Sideløbende må Qasigiannguut kommune naturligvis gå aktivt ind i en lokal erhvervsudvikling, herunder ikke mindst nye landbaserede erhverv.

For at møde disse krav er det nødvendigt at gennemføre en **målrettet kommunal handling:**

- o besparelser og driftsomlægninger
- o en erhvervsfremmende økonomisk politik
- o politisk og administrativ omstrukturering
- o en langsigtet fysisk /økonomisk planlægning.

En aktiv økonomisk politik

Besparelser, driftsomlægninger og erhvervsfremme handler først og fremmest om at føre en **aktiv økonomisk politik.**

Qasigiannguut kommunes oprindelige budgetramme for 1992 var på 59.6 mio kr, hvoraf 56.4 mio kr gik til drift og 3.2 mio kr til investering.

Driftsudgifterne fordelte sig med 36.8 mio kr til **passiv drift** i form af administration og sociale udgifter og 19.6 mio kr til **aktiv drift** (værdiskabende) i form af vedligeholdelse, forundersøgelser, materiel, undervisning og kultur.

Sanaartornermut aningaasaliussat ilaat 3.1 mio kr **iluanaaru-taasinnaanglitsunut aningaasaliussaapput** innuttanut kif-fartuussinermi (inissiat paaqqinnittarfillu). Taamaallaalu 0.1 mio kr **iluanaarutaasinnaasunut aningaasaliunneqarput** (attaveqarnermut tunngasunut aamma pilersorneqarnerup pilsannngorsarnerinut).

Pissutsit ilorraap tungaanut saatinneqassappata **aningaasali-ussat ingerlatsinermiit iluanaarutaasinnaasunik aallartitsi-nermut nuunneqarsinnaasariaqarput** (qup. tullia takuuk), soorlu suliffissaqartitsinermut iluaqutaasinnaasunik aallartitsi-nermut.

Aammattaq ingerlatsinermut sanaartornermullu aningaasaliun-neqartartut atorneqartarneri allanngortinneqartariaqarput, **inger-latat iluanaarutaanerussaasut salliutinnerisigut kiisalu sanaartortitsinermut aningaasallussat angallannermut pi-lersorneqarnermullu tunngasunut atorneqarnerulerisigut**

Piffissarlu ungasinnerusoq eqqarsaatigalugu kommunemut aki-leraartit procentiata appartinneqarnissaa anguniarneqartaria-qarpoq.

Politikkikkut allaffeqarnikkullu ingerlatsineq nutaaq

Politikkikkut allaffeqarnikkullu ingerlatsinerup nutarterneqarnis-saanik siunnersuusiornissami aqutsisussat Qasigiannugit kom-muneanni ukiortaap 1992-ip missaani pilersinneqarput.

Ataatsimiiltsialiat ataavartut 3 – 4-raannanngortinneqarnissaat ilimanarpoq. Allaffeqarfimmi immikkoortortat aamma taamatut ikilisinneqassagunarput. Nunamut aningaasaqarnermullu pilersaarusiortarneq pingaartinneqarnerullissagunarpoq, immikkoor-tortaqaarfingortinneqarluni imaluunniit aningaasaqarnermut immikkoortortaqaarfimmut ilanngunneqarluni.

Ingerlatsineq nutartigaq atuutilersinneqassaaq kingusinnerpaa-mik 1993-mi upernaakkut kommunalbestyrelsemut qinersiso-qareernerani.

Nunamut / aningaasaqarnermut pilersaarusiorneq

Nam. Oqartussat aningaasaliuanagerulissappata ataqatigiissu-mik tunngaveqartumillu pilersaarusiortarneq ingerlanneqartari-aqarpoq, tassami sanaartugassat pisariaqavissut attaveqarner-mut pilersorneqarnermullu tunngasut annertullutillu pisarium-mata.

Soorlu Nam. Oqartussat suliffeqarfissui erseqqinnerusumik naatsorsuusiortarnermik piumaffigineqartut taamatuttaaq Qasi-giannugit kommuneata aningaasat suminngaanneereri qanor-lu ingerlasarneri erseqqinnerusumik takutissinnaasariaqarpai. Tamakku iluatsissappata kontolersulneq naatsorsuutinillu ilusi-lersuineq nutarterneqartariaqarpoq, taamatuttaaq Ikamiut nu-naqarfittut naatsorsuutaai erseqqinnerulertariaqarput.

Aallartitassat suulluunniit suliffeqarfimmut allanut qanoq sunniu-teqarsinnaaneri siumut naatsorsuusiorneqareertariaqarput nu-nap suliffeqarfillu immikkoortortai kisiisa isiginagit. Tamanna kommunemuinnaq tunnganngilaq, nunaqatigiilli **tamarmik** aningaasaqarnerannut tunngassuteqarportaaq.

Anlægsudgifterne fordelte sig med 3.1 mio kr til **passiv investering** for borgene (boliger og institu-tioner) og kun 0.1 mio kr til **aktiv investering** for erhvervslivet (infrastruktur og forsyningsanlæg).

Skal udviklingen vendes, så må der skabes mulig-hed for i væsentlig grad at **overflytte midler fra drift til investering** (se næste side), bl.a. gennem beskæftigelsesmæssige foranstaltninger.

Endvidere må der ske en ændring af drifts- og anlægsudgifternes fordeling til fordel for **aktiv værdiskabende drift og aktiv investering i tra-fik- og forsyningsanlæg**.

Endelig bør der på længere sigt skabes mulighed for at nedsætte den kommunale skatteudskrivnings-procent.

Ny politisk og administrativ struktur

Qasigiannugit kommune har omkring årsskiftet 1991/92 nedsat en styregruppe, der skal fremkom-me med forslag til en ny forenklet politisk og ad-ministrativ struktur.

Der forventes at blive tale om en reduktion til kun 3 eller 4 stående udvalg og et tilsvarende antal for-valtninger, hvor fysisk /økonomisk planlægning får en mere central placering, enten som en stabsfunk-tion eller underlagt økonomisk forvaltning.

Den nye struktur vil blive iværksat senest i forbin-delse med kommunalvalget i foråret 1993.

Fysisk /økonomisk planlægning

En sammenhængende og konsekvent planlægning er en nødvendig forudsætning for at tiltrække hjemmestyreinvesteringer, ikke mindst fordi de nødvendige infrastruktur- og forsyningsanlæg er store og komplicerede.

Som for de store hjemmestyrevirksomheder gælder det også for Qasigiannugit kommune om at synlig-gøre pengestrømmene i den kommunale økonomi. Dette stiller krav til konteringspraksis og regn-skabsopstilling, herunder bl.a. synliggørelse af et bygderegnskab for Ikamiut.

De økonomiske virkninger af nye tiltag skal kunne konsekvensberegnes på tværs af sektorgrænser og forvaltningsområder. Dette gælder ikke bare for kommunens, men **hele** lokalsamfundets økonomi.

Taamaattumik Nukissiorfiit, Tele/Attaveqaatit Sanaartortitsiviillu suliaat pilersaarutaallu ilanngunneqartariaqarput, suliffeqarfiillu tamakku immikkuutaarnatik suleqatigiillutilli ataqatiginnerusunik pilersaarusiortarnissaat pisariaqarpoq.

Kommunemut pilersaarusiorneq siunissami pilersaarusioga-tigilittarnermut sakkussaatur ineriartortinneqartariaqarpoq.

Nam. Oqartussat aningaasaliinerulernerat

Siunissami ineriartortitsinermut Qasigiannugit kommuneata nammineq akisussaaqataanera tamaannga killinnariartigu. Ka-laallit Nunaanni siammasissumik ineriartortitsineq ingerlatiinnar-neqassappat Naalakkersuisuttaaq piumaffigineqartariaqarput.

Soorlu ajornartorsiutit iluarsiuminaatsut allaaserineqarneranni takutinneqartoq, Nam. Oqartussat qanoq aningaasaliitigisarnerat inuit ikiliartorunnaarnissaannut aalajangiisuuvoq. Inukilli-artorneq unitsinneqassappat Qasigiannugit kommuneanni inut-tussuseq naapertorlugu Nam. Oqartussat ukiumut aningaasa-lisariaqassapput, tassa ca. **34. mio kr/ukiumut** 92-mi akit nalingat najoqqutaralugu, allatut oqaatigalugu aningaasaliissutit minnerpaamik 60%-mik qaffarneqartariaqarput.

Taamaattumik kommunep siunissami sanaartortitsinermut piu-masaasa ilarpassui ukiuni tulluuttuni piviusunngortinneqartaria-qarput.

Kommunep aningaasaliisarnera qaffanneqartariaqarportaaq

Nam. Oqartussat aningaasaliussaasa ilarpassui kommunep sanaartortitsinermut aningaasaliussaanut tapiissutitut tunniun-neqartarput.

Taamaattumik kommunep ingerlatsinermut aningaasaliuttaqaa-sa akilersinnaanngitsut ilai akilersinnaasumik aningaasaliiner-mut nuunneqartariaqarput kommunep sanaartortitsinermut aningaasaliuttaqaanut amerilissutinngorlugit. Taamaaliillutik sanaartortitsinermut aningaasaliussat ukiumut **5.1 mio kro-ninngussapput**, 1992-mi akit najoqqutaralugit. Allatut oqaati-galugu 1992-mi sanaartornissamut aningaasaliussat 3.2 mio kroniusut 60%-mik qaffarneqassapput.

Taamaaliornikkut aningaasaqarnikkut politikkeqarnissaq akiler-sinnaanerusoq kisitsitigut tunngavissaqalissaq.

Akilersinnaasumik aamma akilersinnaanngitsumik ineriartortitsineq

Nam. Oqartussat Qasigiannugit kommuneanni aningaasali-nerulernissaannik piumasaqarneq sunut tamanut aningaasali-nissamik piumasaqarnerunngillaq. Eqqarsaatigilluaqqaarlugit aningaasaliisoqartariaqarpoq, aningaasaliiffigineqartummi ilar-passui ingerlatsinermut aningaasartuutaalersarput taamaaliillu-tilli innuttanut akilgassanngortarlutik.

Inissialionermut tunngasoq assersuutigineqarsinnaavoq:

Nukissiorfiit's, Tele's og byggevæsenets aktiviteter må derfor inddrages, og der skal lokalt kunne sam-arbejdes og planlægges på tværs af disse organisa-toriske grænser.

Kommuneplanen skal udvikle sig til at blive værktøjet for denne planlægning.

Øget hjemmestyreinvestering

Så langt Qasigiannugit kommunes eget ansvar for den fremtidige udvikling. Hvis en decentral ud-vikling i Grønland skal fastholdes, så er det nød-vendigt også at stille krav til landsstyret.

Som påvist i afsnittet om den onde cirkel, så er en stabilisering af befolkningstallet afhængig af, at hjemmestyret placerer den befolkningsmæssige an-del af sine investeringer i Qasigiannugit kommune, dvs. ca. **34 mio kr/år** i 1992-priser.

Derfor må en væsentlig del af kommunens anlægs-ønsker opfyldes i de kommende år.

Tilsvarende øget kommunal investering

En væsentlig del af hjemmestyrets investeringer sker imidlertid i form af tilskudsfinansiering af kommunale anlægsopgaver.

Det betyder, at den omtalte overflytning af kom-munale midler fra passiv drift til aktiv investering bør ske i et omfang, der mindst øger kommunens anlægsbudget tilsvarende, dvs. til **5.1 mio kr/år** i 1992-priser eller en forøgelse på 60% af det op-rindelige anlægsbudget for 1992 på 3.2 mio kr.

Altså en talmæssig begrundelse for en aktiv øko-nomisk politik.

Aktiv udvikling contra passiv vækst

Kravet om øget hjemmestyreinvestering i Qasigi-annugit kommune er ikke et krav om investering i hvad som helst. Der skal investeres med omtanke, for investeringer skaber som bekendt driftsudgifter, der i den sidste ende skal betales af befolkningen.

Et eks. fra boligsektoren kan belyse dette nærmere:

Inuttususiartunnginnerup ilaqtuarillu isertittagaasa apparlartornerisa nalaanni eqqarsaatigilluaqqaarnagu nutaanik inissialiornerit nutaanngitsunillu iluarsaassisarnerit kingunipiloqartarput. Taamatut aningaasallinnerit sivikitsuinnarmik iluaqutaasarput, tassami ineqarnermut akiniq akitsoriartortunik akiliisussatuaaput innuttat aningaasaatikilliartortut.

Tamatumalu kingunerisarpaa inissiat anginerusut attartortikkuminaallinerat – naak inissaaleqisoqaraluartoq.

Allatut eqqarsartoqartarlaqarpoq: kommunep inuisa affai illuni ataasiakkaani najugaqarput siparninik anartarfittinni imermillu pajunneqartarlutik. Amerlanerpaat taamaattuni illoqarusukka-luarput akikinnerullutilli silataani ilisivissaqarnerummata.

Assersuutitut apeqqutigineqarsinnaavoq Gl. Kirkevejep tallissutaani 35-nik ataqatigilaartunik illulioortoqarnissaa siunertaralugu 10 mio kr-nit atorlugit illulionnissamut piareersaasoqarnissaa silatusaarnerunersoq.

Immaqa taakkunani ineqartussanut naleqqunnerugaluarpoq siparninik anartarfittalinni imermik pajunneqartartuni akikinnersunilu illoqarnissaq, aamma **immaqa** 10 mio kr-nit taakku attaveqarnermut tunngasunut kommunep ineriartorneranut iluaqutaanerusunut atorneqarsinnaagaluarput.

Kalaallit Nunaanni Sanaartortisiviit sanaartortitsinermit immikkoortoaqarfiata siunissami pilersaarusiuleraangamik kingunissai eqqarsaatigereerlugit nalilissarnissaat pisariaqalersorinarpoq, aningaasallissutit akilersinaangitsunut atornagit kisianni akilersinnaanerusunut atorneqartalernissaat anguniarlugu.

Nunap immikkoortortaanut pilersaarusiornermi apeqqutit tamakku Nam. Oqartussanit ilanngunneqartalernissaat kommunalbestyrelsep kommunemut pilersaarusiorneq aq-qtigalugu anguniarpaa.

Naalisarlugit

Ilorramut aallariarnissamut aqquataasinnaasut naalisakkamik imatut oqaatigineqarsinnaapput:

- aningaasaqarnermut politikimi inuussutissarsiorneq pingaartinneqassaaq
- politikikkut allaffeqarnikkullu nutarterineqassaaq
- ungasissoq isigalugu nunamut/aningaasaqarnermut pilersaarusiortoqassaaq
- kommunemut akileraarutit appartinneqassapput
- kommunep ingerlatsinermit akissajaatai ikiliinneqassapput
- kommunep aallarnigassanut aningaasaliissutaat qaffanneqassapput
- Nam. Oqartussat aallarnigassanut aningaasaliissutaat qaffanneqassapput
- ingerlatsinermit akissajaatit akilersinnaanerusunut nuunneqassapput
- akilersinnaanerusumik ineriartortitsisoqassaaq, akilersinaangitsumik ineriartortitsineq qimallugu.

Det er farligt bevidstløst at investere i nye boliger og renovering af den gamle boligmasse i en tid, hvor befolkningstallet er uændret og indkomstdannelsen faldende. Investeringen varmer her og nu, men det er den samme befolkning, der med færre midler skal betale det samlede voksende huslejetryk.

Resultatet bliver uundgåeligt, at store boliger fremover ikke kan udlejes – på trods af boligmangel.

Der må tænkes i andre baner: halvdelen af kommunens befolkning bor i spredt bebyggelse med natrenovation og tilkørt vand, og disse boliger er fortsat de mest efterspurgte på grund af lavere husleje og tilgængelig udenomsplads.

Spørgsmålet er f.eks., om det er fornuftigt at investere mere end 10 mio kr i byggemodning af Gl. Kirkevejs forlængelse for 35 nye kædehuse skyld.

Måske er de kommende beboere bedre tjent med natrenovation, tilkørt vand og en lavere husleje, og **måske** kan de 10 mio kr investeres bedre i f.eks. infrastruktur til gavn for kommunens udvikling.

Byggevesenets anlægsafdeling bør fremover inddrage sådanne overvejelser i sin planlægning med det mål for øje, at der investeres i aktiv udvikling i stedet for passiv vækst.

Kommunalbestyrelsen agter gennem kommunalplanlægningen fremover at fastholde hjemmestyrets sektorplanlægning på sådanne spørgsmål.

Sammenfatning

Virkemidlerne i den gode cirkel kan sammenfattes således:

- en erhvervsfremmende økonomisk politik
- politisk og administrativ omstrukturering
- en langsigtet fysisk /økonomisk planlægning.
- nedsættelse af kommuneskatten
- reduktion af de kommunale driftsudgifter
- forøgelse af det kommunale investeringsniveau
- forøgelse af hjemmestyrets investeringsniveau
- driftsomlægninger til aktiv drift
- investering i aktiv udvikling, ikke passiv vækst.

ANGUNIAKKAT PINGAARNERIT

Qasigiannuguit kommuneanni suliffeqarfinnut assigiingitsunut pilersaarusiornermi kommunalbestyrelsep aalajangerpaa, nu-namut aningaasatigullu pilersaarusiornermi makku anguniarne-qassasut

- inuit ikillartorunnaarlutik aalaakkaanerulernissaat
- inuuniarnermi maanna atukkat allanngunnginnissaat
- suliffissaqartitsinerup allanngunnginnissaa

Ima sakkortutigisumik iliuuseqartoqartariaqarpoq

Inuttussutisip allanngorarneranut ajornartorsiutinullu iluarsiumi-naatsunut suut pissutaanersut misissoreerlugit iluarseeiarnis-samut minnerpaamik qanoq iluuserineqarsinnaasut makku immikkoortumi "Ilorramut aallariarneq"-mi taagorneqarput:

- Inuit amerlassusaat aalaakkaanerulissappat Nam. Oqar-tussat Qasigiannuguit komuneani inuttussuseq naapertorlu-gu aningaasaliisariaqalerput, tassa imaappoq kommune ukiumut ca 34 mio kr-nik (**92-imi akit najoqqutaralugit**) aningaasaliiffiqartariaqarpoq.
- Aamma kommunep nammineq sanaartornermut aningaa-saliisarnera minnerpaamik taamaaqataanik qaffanneqar-tariaqarpoq ukiumut 5,1 mio kroninngortillugit (**92-imi akit najoqqutaralugit**), tassa procentinngorlugu 1992-imut bud-geti 3.2 mio kroniusoq 60%-imik qaffanneqartariaqarpoq.
- Innuttat nammagaqarnerisa annertusiartornera suliffissar-siortullu amerliartornerat illuatungilerneqassappat pilersaa-rusiortiup ingerlanerani suliffissat nutaat ikinnerpaamik 25-it pilersinneqartariaqarput.
- Allaffinni sulerlaatsip pisariillisarneqarnerani sulisut ikilisar-neqarnerat illuatungilerneqassappat pilersaarusiortiup in-gerlanerani suliffissat nutaat allat ikinnerpaamik 25-it pi-lersinneqartariaqassappat.
- Akileraarutit qaffanneqassangippata inuuniarnerlu aksu-nerulissangippat kommunep ingerlatsinerimut aningaasar-tuutai ikilisinneqartariaqarput pissutsinut makkununga na-leqquttumik
 - innuttat isertitakilliarnerannut
 - naligiissaarnermi akileraarutitigut kommunep isertitagaasa ikilinerinut
 - kommunep aningaasaliinissamut pisariaqartitsinerulerneranut.
- Taamatuttaaq utoqqarnut aningaasartuutit qaffakkaluttuin-nartut ingerlatsinerimut aningaasartuutit ikilisarneqarnerannik matussuserneqartariaqassappat.

Inuttussutisip, inuuniarnermi atukkat suliffissaqartitsinerullu allanngortinneqannginnissaannaannut pisariaqarpoq qulaani taagorneqartut piviusunngortinneqarnissaat.

Pissutsit taamaattut aarlerinartuupput, tassami ineriartor-titsivinneq anguneqassappat pilersaarusiortiup ingerla-nerani suliffiit nutaat 50-init amerlanerusut pilersinneqar-tariaqassappat.

OVERORDNEDE MÅL

Som udgangspunkt for Qasigiannuguit kommunes sektorplanlægning har kommunalbestyrelsen be-sluttet, at den fysiske og økonomiske planlægning skal indrettes på at

- stabilisere befolkningstallet
- fastholde den nuværende levestandard
- fastholde det nuværende beskæftigelsesniveau.

Så meget skal der til

Analysen af befolkningsudviklingen og den onde cirkel kan opsummeres i en række mindstekrav til omfanget og effekten af de tiltag, der er listet op i afsnittet om den gode cirkel:

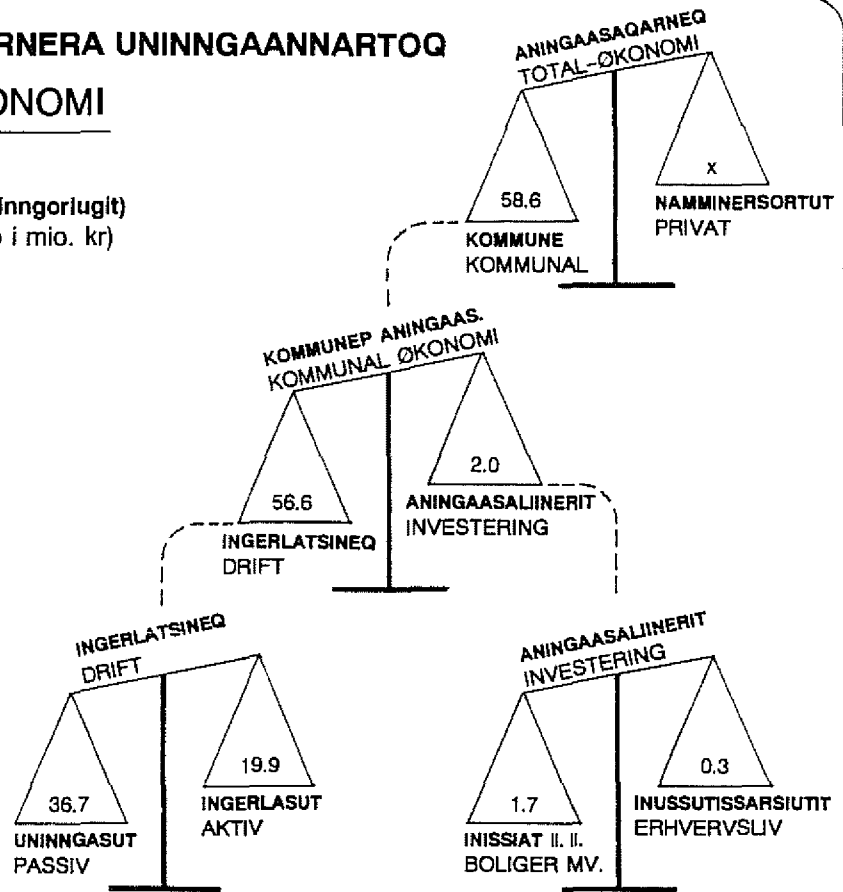
- en stabilisering af befolkningstallet forudsætter, at hjemmestyret placerer den befolkningsmæs-sige andel af sine investeringer i Qasigiannuguit kommune, dvs. ca 34 mio kr/år (**1992-priser**)
- samtidig skal kommunens eget anlægsbudget mindst øges tilsvarende, dvs. til 5.1 mio kr/år (**1992-priser**) eller en forøgelse på 60% af det oprindelige 1992-budget på 3.2 mio kr
- befolkningsudviklingen iøvrigt, herunder sti-gende forsørgerbyrde og antal erhvervsøgende, kræver etablering af mindst 25 nye arbejds-pladser i løbet af planperioden
- den tiltagende administrative rationalisering indenfor servicesektoren kræver etablering af yderligere mindst 25 nye arbejdspladser i løbet af planperioden
- for at undgå skattestigning og reduceret leve-standard skal de samlede kommunale driftsud-gifter reduceres, mindst svarende til summen af
 - det reducerede skattegrundlag
 - den reducerede kommunale skatteudligning
 - det øgede kommunale investeringsniveau.
- samtidig skal de stadigt voksende udgifter på ældreområdet modsvares af en løbende reduk-tion af driftsudgifterne iøvrigt.

Disse krav skal opfyldes for blot at sikre uændret befolkningstal, levestandard og beskæftigelse.

Det er en alarmerende konklusion, at der skal skabes mere end 50 nye arbejdspladser i løbet af planperioden, før der overhovedet bliver tale om en egentlig udvikling.

KOMMUNEP ANINGAASAQARNERA UNINGAANNARTOQ PASSIV KOMMUNAL ØKONOMI

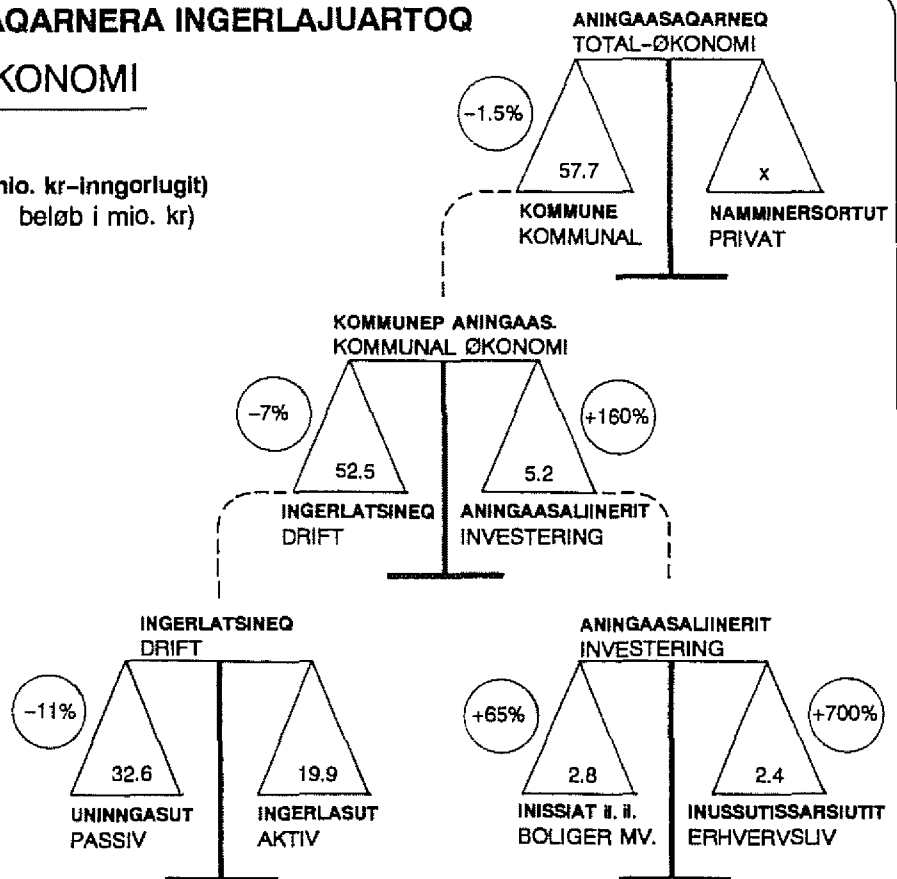
93-IMUT BUDGETI (93-akit, mio. kr.-inngorlugit)
BUDGET-93 (93-priser, beløb i mio. kr)



Qup. 27 allakkat titartakkalu takukkat
Se også tekst og figur side 27

KOMMUNEP ANINGAASAQARNERA INGERLAJUARTOQ AKTIV KOMMUNAL ØKONOMI

98-IMUT BUDGETI ? (93-akit, mio. kr.-inngorlugit)
BUDGET-98 ? (93-priser, beløb i mio. kr)



Qup. 27 allakkat titartakkalu takukkat
Se også tekst og figur side 27

Pingaarnertut anguniakat oqaasertal

Inuuniarnermi maanna atukkat allanngutsaaliorneqassasut siunertarineqarpoq. Siunertallu anguniarneqarnera ataani allassimasuni Qasigiannguani, Ikamiuni aningaasatigullu ineriartortitsineri ersarissunik pingaarnertut siunertaqarnikkut erser-sinneqarpoq.

QASIGIANNGUANI ANGUNIAKKAT PINGAARNERIT

- inuttussuseq allanngorarunnaassaaq pilersaaruseriorfiullu ingerlanerani 6%-imik, tassa 100-it missaannik inuttuseriarnissaq anguniarneqassaaq.
- pilersaaruseriorfiup ingerlanerani suliffissat nutaat ikinnerpaamik 50-it pilersinneqassapput

IKAMIUNI ANGUNIAKKAT PINGAARNERIT

- inuit 100-it missaasa pilersaaruseriorfiup nalaani ikkilinnginissaat anguniarneqassaaq
- inuuniarneq ajomannigerulersinniarlugu pilersaaruseriorfiup nalaani suliffiit ikinnerpaamik 5-it pilersinneqassapput.

ANINGAASAQARNIKKUT ANGUNIAKKAT PINGAARNERIT

Qasigianngut kommuneanni aningaasarsiornikkut ilungersu-nartorsiorneq pissutigalugu 1992-mut budgeti ukiup ingerlanerani annertuumik allanngortittariaqarsimavoq 62.1 mio kr-nut killilerneqarsimalluni, taakkunanngalu taamaallaat 2.6 mio kr. sanaartugassanut aningaasaliussaapput.

93-mut budgettilormermi suli annertunerusumik sipaarniartoqarpoq, budgeti 58.6 mio kr-nut killilerneqarluni, taakkunanngalu 2.0 mio kr sanaartugassanut aningaasaliussaapput. Kisisalu 2.3 mio kr sinneqartoortissanngorlugit budgettiliortoqarpoq.

Aningaasaqarniarneq toqqissisimanartoq anguniarlugu kommunalbestyrelsep anguniakkat pingaarnertut sisamat aalajangiuppai:

- **Akileraarnermi procenti** kingusinnerpaamik 1998-imi 1%-imik appartinneqassaaq 28%-inngortillugu, tamanna budgetip 0.9 mio kr-nik apparteqinneqarneratut, tassa 57.7 mio kr.-inngorneratut naleqarpoq.
- **Sanaartornermut aningaasaliussat** ukiut tallimat 1994-98 ingerlaneranni katillugit 160%-mik qaffarneqassapput 5.2 mio kroninngortillugit, siullermik 1994-imi 20%-imik qaffarneqarlutik 2.5 mio kroninngortinneqassallutik.
- **Ingerlatsineriut aningaasartuutit** ukiut tallimat 1993-98 ingerlaneranni katillugit 11%-imik appartinneqassapput 52.5 mio kroninngortillugit, appartitsinissarli akileraarutitigut qanoq isertitaqartigineq il. il. najoqqutaralugu naleqqussar-neqarsinnaavoq.
- **Nam. Oqartussat aningaasaliisarnert** 1998-ip tungaanut qaffarneqassaaq ukiumut ca. 35 mio kroninngortillugu (1993-imi akit najoqqutaralugit).

Opstilling af overordnede mål

Beslutningen om at planlægge efter at fastholde de nuværende levevilkår er udmyntet i nedenstående konkrete hovedmål for udviklingen i Qasigianngut og Ikamiut samt for den økonomiske udvikling.

HOVEDMÅL FOR QASIGIANNGUIT

- befolkningstallet skal umiddelbart stabiliseres og i løbet af planperioden udvise en svag vækst på 6% eller ca. 100 personer
- der skal skabes en tilvækst på mindst 50 nye arbejdspladser i løbet af planperioden

HOVEDMÅL FOR IKAMIUT

- befolkningstallet på ca. 100 indbyggere skal som minimum fastholdes i planperioden
- eksistensgrundlaget skal styrkes gennem en tilvækst i planperioden på mindst 5 arbejdspladser

ØKONOMISKE HOVEDMÅL

Qasigianngut kommunes betrængte økonomiske situation har i løbet af 1992 udløst en større budgetomplacering og korrigeret af budgetrammen til 62.1 mio kr, heraf kun 2.6 mio kr til anlæg.

I budget-93 er gennemført en yderligere besparelse til en budgetramme på 58.6 mio kr, heraf 2.0 mio kr til anlæg, idet der samtidig er tale om et budgetteret overskud på 2.3 mio kr.

Med udgangspunkt heri har kommunalbestyrelsen vedtaget 4 økonomiske hovedmål som grundlag for en afbalanceret aktiv økonomi:

- **udskrivningsprocenten** skal senest i 1998 reduceres med 1 %-point til 28%, svarende til en yderligere reduktion af budgetrammen med 0.9 mio kr til 57.7 mio kr.
- **anlægsbudgettet** skal over den 5-årige periode 1994-98 øges med ialt 160% til 5.2 mio kr, idet anlægsrammen for 1994 øges med 20% til 2.5 mio kr
- **driftsbudgettet** skal over den 5-årige periode 1994-98 reduceres med ialt 11.0% til 52.5 mio kr, idet reduktionen dog tilpasses en evt. ændring over perioden af skattegrundlag mv.
- **hjemmestyrets investeringsniveau** i Qasigianngut kommune skal frem til 1998 forøges til ca. 35 mio kr/år (1993-priser).

IMMIKKOORTORTANUT PILERSAARUSIAT 10-IT**Qasigiannugit kommuneanni**

Qasigiannugit kommuneanni ineriartornermut pilersaarusiaq 10-nik immikkoortortaqaarpoq:

1. Inuussutissarsiornermut pilersaarut
2. Inissaqartitsinermut pilersaarut
3. Angallannermut pilersaarut
4. Avatangiisinut pilersaarut
5. Pilersorneqarnermut pilersaarut
6. Kommunemi suliffinnut pilersaarut
7. Isumaginninnermut pilersaarut
8. Atuarfeqarnermut pilersaarut
9. Kulturimut sungiffimmullu pilersaarut
10. Ikamiunut pilersaarusiaq

Pilersaarusiát 10-it tamarmik pingaernerutitanik makkuninnga imaqaarput:

- pilersaarusiortorfiup killingi
- suliarineqarnera
- ineriartornermi ilimagineqarsinnaasut
- anguniakkat
- qanoq iliuuseqassamaarneq
- aningaasaliisarneq budgetilu
- tunngaviusumik ilusaanut naleqqiullugu
- siunissamut eqqarsaatersuutit

Qasigiannugit kommuneanni 1993-mut ingerlatsinermut budgeti ataatsimoortillugu maanna ilanngunneqarpoq, immikkoortortanut pilersaarusiát 10-it allaaserineqarnerisa kingunitsiannguanni. Siunissamili ingerlatsinermi budgeti aggulullugu ilanngunneqartassaaq, "nassuiaatit" nutarterneqaleraangata immikkoortortanut pilersaarusiát 10-it allaaserineqarneranni attuumassuteqartunut ilanngunneqartassallutik.

Ikamiunut tunngassuteqartut immikkoortortanut 10-nut pilersaarusiami immikkoortuni attuumassuteqarfigisaannut ilanngulugit allaaserineqarallarpot. Ukiulli arlalinnugit qaangiuppata nunaqarfik immikkoortillugu budgetiliorneqartalissasoq siuner-tarineqarpoq. Taamaalippallu Ikamiut pillugit Immikkut pilersaarusiortoqartalissaaq.

Immikkoortortanut pilersaarusiáni tamani qulequttami "siunissami eqqarsaatersuutit"-ini ilanngunneqartassapput pissutsit kommunalbestyrelsep uterfigeqqikkusutal. Taakkulu "nassuiaatit" nutarterneqarneranni uterfigeqqin-neqartassapput. Tassaappullu pissutsit suli erseqqissu-mik isummerfigineqanngitsut.

10 SEKTORPLANER**for Qasigiannugit kommune**

Planlægningen af den fremtidige udvikling i Qasigiannugit kommune er opdelt i 10 sektorplaner:

1. Erhvervsplan
2. Boligplan
3. Trafikplan
4. Miljøplan
5. Forsyningsplan
6. Kommunal virksomhedsplan
7. Socialplan
8. Skoleplan
9. Kultur og fritidsplan
10. Sektorplan for Ikamiut

De 10 sektorplaner omfatter hver især følgende hovedafsnit:

- afgrænsning af planområdet
- status
- udviklingstendenser
- målsætning
- handlingsplan
- investeringsplan og budget
- forholdet til hovedstrukturen
- fremtidige overvejelser

Inærværende kommuneplan er Qasigiannugit kommunes driftsbudget for 1993 medtaget samlet i afsnittet efter de 10 sektorplaner. Ved fremtidig revision af redegørelsen vil driftsbudgettet blive splittet op på de enkelte sektorområder.

Sektorplanen for Ikamiut fremstår indtil videre som en sammenfatning af alle de øvrige sektorplaners forhold vedrørende bygden. Det er dog tanken i løbet af få år at udskille bygden i et selvstændigt budgetområde. Derved vil sektorplanen for Ikamiut fremstå som en selvstændig plan.

For hver enkelt sektorplan oplystes i afsnittet "fremtidige overvejelser" en række forhold, som kommunalbestyrelsen vil overveje at tage op i forbindelse med fremtidige revisioner af redegørelsen. Der er således tale om forhold, for hvilke der endnu ikke foreligger en afklaret stillingtagen.

INUUTISSARSIORNEQ PILLUGU PILERSAARUT

Inuutissarsiornerup iluaniipput inuutissarsiornerup ilusilersorneqarnera, sulliffissaqartitsiniarneq inuutissarsiornerullu sluarsarneqarnera inuutissarsiornermi makkununga attuumassuteqarfinnut agguataarlugit:

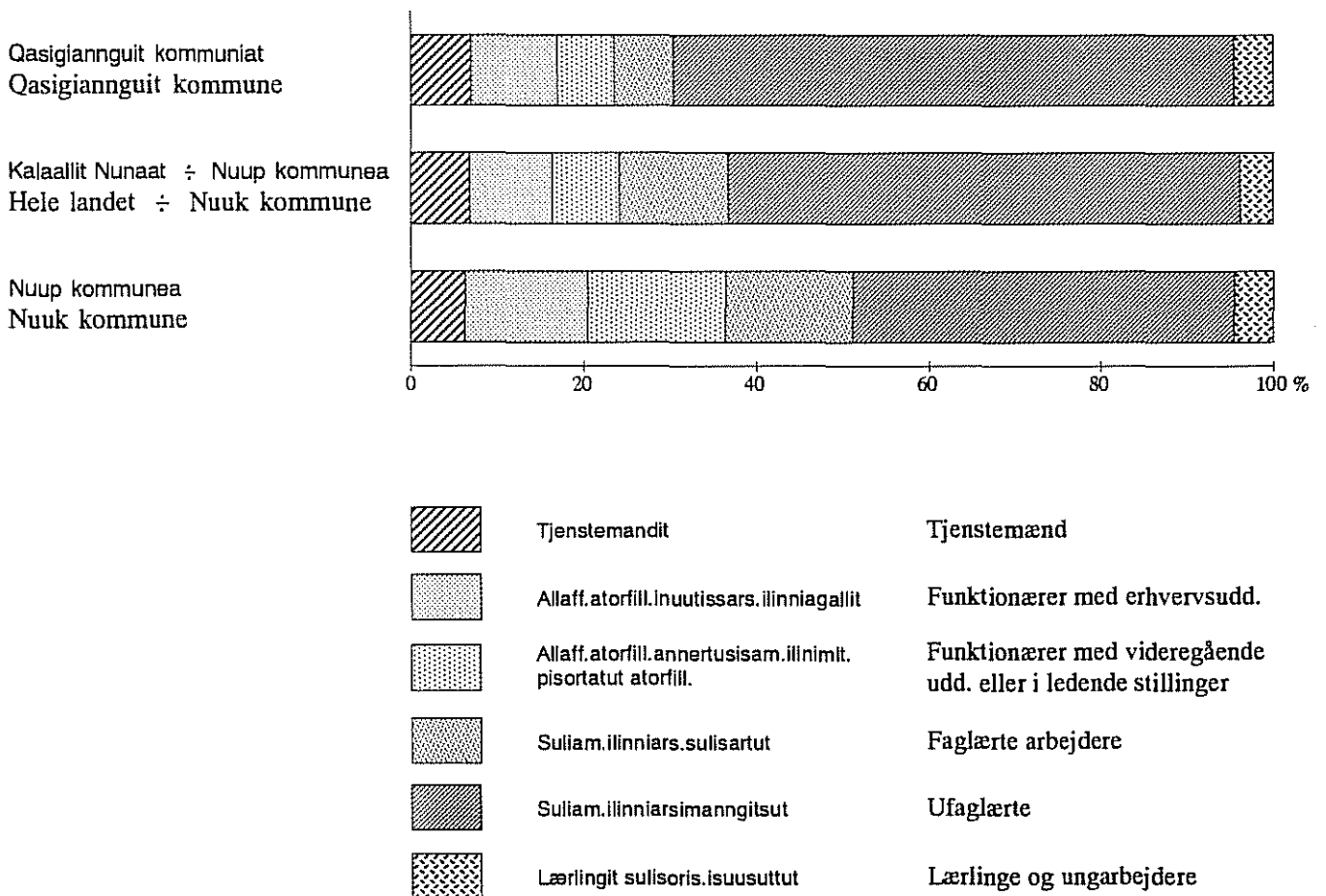
Piniarneq aalisarnerlu
Aatsitassanik piaaneq
Pilereersaaneq saqqummersitsinerlu
Pilersuineq
Entreprenørit & assassortut
Niuerneq, akunnittarfik neriniartarfillu
Allaffissorneq inuutissarsiutillu nutaanerusut

ERHVERVSPLAN

Erhvervsområdet omfatter erhvervsstruktur, arbejdsmarkedsforhold og erhvervsudvikling med følgende opdeling i erhvervs kategorier:

Fangst og fiskeri
Råstofudvinding
Forarbejdning og fremstilling
Forsyningsvirksomhed
Entreprenør- & håndværksvirksomhed
Handel, hotel og restauration
Administration og liberale erhverv

1987-imi suliffissaqartitsineq atorfinnut agguataarlugu
 Beskæftigelsesvolumen i 1987 fordelt på stillingstyper



TUNNGAVIK

Qasigiannguani **Inuutissarsiornerup ilusaa** Kalaallit Nunaata sinneranitut aalisarnermik sunnersimaneqarpoq. Najukkami aalisarlutit taamaattoq pisoqalisimaqaat angallatillu 20-it missaannaanniilerlutik ikilisimaqaat, taakkunanga kilisaat ataaseq 50 BRT sinnerlugu angissusilik. David Olsen-imik Qasigiamillu 1990-imi annaasaqarneq malunnaateqarsimavoq. Akerlianik Royal Greenland-ip suliffissua ingertalluarsimavoq kommunellu angissusaanut naleqqiullugu angisoorujussuulluni (5-6.000 tons/uklumut).

Sanaartorneq 80-ikkunni kinguariartorsimavoq, namminersortuararpassuillu kommunip iluani taamaallaat suliaqartut katillugit 15-it missaanniipput.

Royal Greenland-ip assassorlutillu namminersortut saniatigut Hotel Igdlo, pisiniarfik Uiloq aamma Butik-9 illoqarfimmi kisiartaallutik namminersortuupput.

Inuutissarsiorneq taamaat isigalugu pisortaqarfiit, pilersuviit ilanngullugit, inuutissarsiorfiusunit annertunersaapput.

Suliffissaqartitsiniarnerup annertussusaa kingusinnerpaamik 1987-imi naatsorsorneqarpoq, suliffillit amerlassusaat suliffinnut tamakklisunut 744-inut missigørsersuunneqarsimapput. 15-59-inik ukiullinni inunnut 1125-inut naleqqiullugu inuutissarsiorlut nuna tamakkerlugu agguaqatigiisillugu ataatsimut 66 %-iupput.

Inuutissarsiornermi attuumassuteqarfinnik agguataarineq aalisariutinit suliffissaqartitsiniarup ataatsimut annertussusaani taamaallaat 10%-imik annertussuseqartunik sinnerneqarsimavoq. Akerlianik tunisassiorneq annertuvoq, Royal Greenland-ip suliffissua suliffissaqartitsiniarnermi 20%-imik matussusiimmat, kommuninut tamanut naleqqiullugu qaffasinnerpaalluni.

Kommunit allat sinnerisut sullissinerit suliffissaqartitsiniarnerup iluani 50% missarlunnaanniipput. Niuerneq kiisalu sanaartorneq 20%-imik kingullit annertussuseralugit.

Suliffeqarfinni suliffissaqartitsiniarnerup annertussusaata agguataarneqarnerani paasinarsivoq, Royal Greenland-ip saniatigut namminersortuni sulusut 10% ataallugit sulsorineqarput.

Qasigiannguait kommunianni **sulisut** ilinniagaqarsimasut ikituinnaapput. Nuna tamakkerlugu agguaqatigiisitsinerimut naleqqiullugu 1987-imi inuutissarsiornermik ilinniagaqarsimalutik atorfillit 10% missaannik ikinnerupput, annertunerusumik ilinniagaqarsimallutik atorfillit 35% missaannik ikinnerupput kiisalu sulliamik ilinniagaqarsimallutik sulusut 50% missaannik ikinnerupput.

Kommuninut, pingaartumik ilinniarfilinnut, allanut inuusuttut nutsernerat nuuttunut suliffissaqartitsiniarnermi periarfissat killeqartut peqatigalugit taamatut pisoqarneranut ingerlatitseqaapput.

STATUS

Erhvervsstrukturen i Qasigiannguait er som overalt i Grønland stærkt præget af fiskerisektoren. Den lokale fiskerflåde er dog forældet og stærkt reduceret i størrelse med kun små 20 fartøjer tilbage, heraf kun en enkelt trawler på over 50 BRT. Tabet af trawlerne David Olsen og Qasigiaq i 1990 har været mærkbart. Til gengæld er Royal Greenlands fabrik velfungerende og meget stor i forhold til kommunens størrelse (5-6.000 tons/år).

Bygge- & anlægssektoren er gået tilbage i 80'erne og kendetegnes ved mange små mestervirksomheder, der udelukkende opererer indenfor kommunens grænser, ialt ca. 15 virksomheder.

Foruden Royal Greenland og håndværksmestrene er Hotel Igdlo, Varehuset Uilok, Butik-9, Kakkivik og kioskerne de eneste private virksomheder i byen.

For erhvervslivet som helhed er det den samlede offentlige sektor, herunder forsyningsvirksomhederne, der tegner billedet.

Beskæftigelsesvolumenet er senest opgjort i 1987, hvor antal beskæftigede omregnet til fuldtidsarbejdspladser var 744. Set i forhold til de 1125 personer i aldersgruppen 15-59 år var den samlede erhvervsfrekvens således 66%, svarende til landsgennemsnittet.

Fordelingen på erhvervskategorier præges af den svækkede fiskerflåde, der kun tegner sig for knap 10% af det samlede beskæftigelsesvolumen. Til gengæld er fremstillingssektoren stærk, idet Royal Greenlands fabrik dækker 20% af beskæftigelsen, faktisk det højeste tal for alle kommuner.

Som i de øvrige kommuner tegner service og tjenesteydelser sig for næsten 50% af beskæftigelsesvolumenet. Handel samt bygge- & anlægsvirksomhed tegner sig for de sidste 20%.

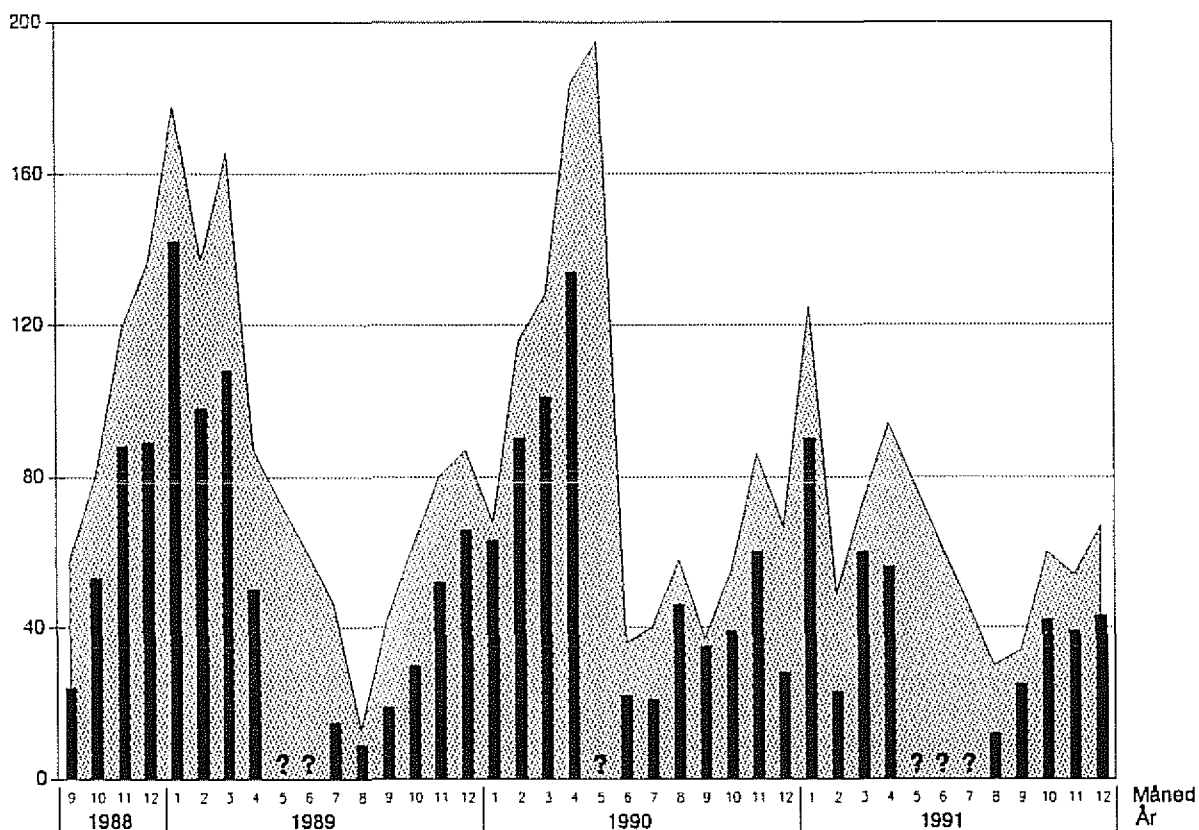
Beskæftigelsesvolumenets fordeling på virksomheder afslører, at bortset fra Royal Greenland er under 10% af arbejdsstyrken privatansat.

Arbejdskraften i Qasigiannguait kommune er forholdsvist ringe uddannet. I forhold til landsgennemsnittet var der i 1987 ca. 10% færre funktionærer med erhvervsuddannelse, ca. 35% færre funktionærer med videregående uddannelse og ca. 50% færre faglærte arbejdere.

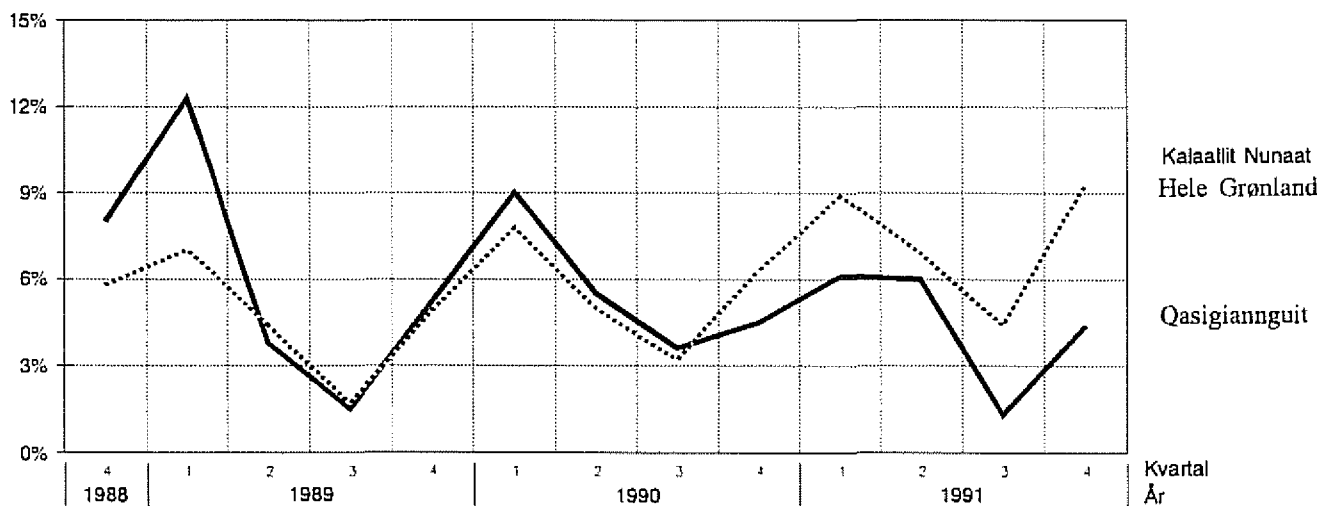
Fraflytningen af unge til andre kommuner, primært til uddannelsescentrene, er sammen med de begrænsede beskæftigelsesmuligheder for tilflyttere med til at fastholde denne situation.

Qasigianguani suliffissaaleqineq

Ledigheden i Qasigianguit



- Suliffissaqanginnermik eqqugaasut / Berørt af ledighed
- Piffissap naanerani suliffissaqangitsut / Ultimo ledige



Suliffissaaleqineq 80-ikkut ingerianeranni taasariaqartumik allannguuteqarsimangilaq, pissutsiilu naapertorlugit annikilluni: 1989-imi 1990-imi luovut 5.7%-luvoq. Maanna taanna qaffariartortoq nuna tamakkerlugu agguaqatigiisitsinermut naapertuuppoq.

Tamatununga 80-ikkunni KNI-mi Royal Greenland-illu tunisassiorfianit sulisut ilaasa ingerlaavartumik sullissinermut, pingaartumik pisortaqaqfinnut, nussorneqarnerannut pissutaavoq.

Inuutissarsiornermi ajornartorsiutit sammisassaqaqtitsiniarnerup annikilliarneranik, pisisinnaassutsip annikinneruleranik kiisalu annaariataarsinnaasanik aningaasallissutinik amigaateqarnermik tunngaveqarput. Aningaasalersuariaatsip, innuttaasut tunngaviata kiisalu inuutissarsiornermi atugarisat akornanni ersarissumik ataqatigiinneqarpoq.

INERIARTORNISSAMI ILMAGISAT

Sullissinerup iluani pisariillisaaneq annertusiartortoq immini ingerlalluarnermik ersersitsivoq, suliffissaaleqinerulli annertusiartupiloornissaa aarlerinaateqarluni. Tamanna pilersaarutinit isumakulunnarnersaavoq.

Maannakkut suliffissaqaqtitsiniarnerup annertussusaa aalajangiisimaanneqassappat, piffissami pilersaarusiortusumi inuutissarsiornerup malunnartumik ineriartortinnissaa pisariaqassaaq

Ilmagisat neriunaatiliit arlaqartut aappaatigut ukiuni kingullinerusuni piviusunngortinneqarsimapput, maannakuugallartorli killillimmik suliffissaqaqtitsiniarnikkut suliffinnik 10-15-inik pitsannguuteqarfiulluni:

- niaqornap tunuani ukiuni kingullerni marlunni aalisarneq ineriartorluarsimavoq, ukiumut 225 aamma 300 tons tunineqarsimallutik. Inuutissarsiuutit tamatumaa ukilup qaam-mataani inuit 90-it sinnerlugit maanna suliffissaqaqtippai, suliffiit tamakkiisut 20-it missingi.
- Royal Greenland 1988/89-imi qerititsivissuartaarmat suliffissuarmi ukiuunerani tunisassiorqarsinnaalerpoq, taamaallillunilu ukiuunerani suliffissaaleqisut iktiliallapput. Kisianni ukiuunerani tunisassiassat nungukkaangata sikuer-nissaata tungaanut maj-juni-mi suliffissaaruttut amerleri-arujussuarterput.
- Royal Greenland-ip suliffissuani nerpilleriffitaaq niaqornap tunuani aalisarnermit qalerallit tunngavigalugit maj 1992-imi atorneqalerpoq. Nerpilleriffik ilulissani suliffissuarmut naleqqiullugu maannakkut annertunerusumik tunisassiorpoq.
- Inunnik Isumaginnittunngorniat qitiusumik ilinniarfiat misilligutaasumik 1991-ip -92-illu affaani siullerni aallartinneqarsimavoq siunissamilu ingerlaqqissalluni
- Qasigianguit Timersortarfiat 1990-imi atorneqalerpoq, timersornikkut kulturikkullu annertunerusumik sammisassaqaqtitsinissamut periarfissisoq

Ledigheden har ikke ændret sig nævneværdigt i løbet af 80'erne og er efter omstændighederne lav: 5.7% på årsbasis i både 1989 og 1990 og kun 4,5% i 1991. Den er således nu lidt lavere end landsgennemsnittet, som iøvrigt er stigende.

Årsagen hertil er, at der i 80'erne er sket en løbende overflytning af dele af arbejdsstyrken fra KNI og Royal Greenlands produktionsled til service-sektoren, primært den offentlige sektor.

Erhvervslivets problemer er koncentreret omkring faldende aktivitetsniveau, mindre købekraft og mangel på risikovillig kapital. Der er en klar sammenhæng mellem investeringsniveauet, befolkningsgrundlaget og erhvervslivets vilkår.

UDVIKLINGSTENDENSER

Den voksende rationalisering i servicesektoren er i sig selv et sundhedstegn, men truer nu med stærkt voksende ledighed. Dette er så afgjort den mest foruroligende tendens.

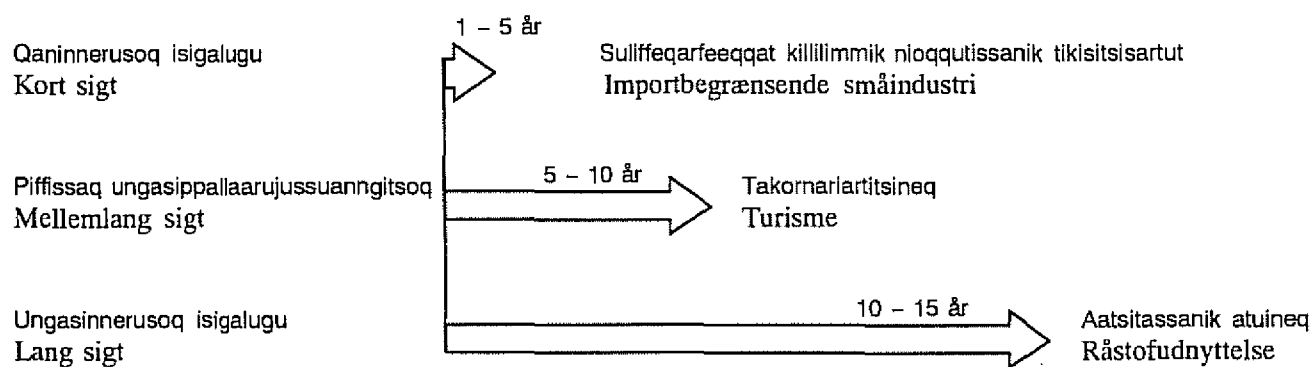
Hvis den nuværende beskæftigelsesgrad skal fastholdes, er det derfor nødvendigt, at der gennemføres en betydelig erhvervsudvikling i planperioden.

Visse positive tendenser har på den anden side gjort sig gældende i de seneste år, men foreløbig med en begrænset beskæftigelsesmæssig effekt på 10-15 arbejdspladser:

- isfjordsfiskeriet har udviklet sig gunstigt i de seneste 2 år med en indhandling på hhv. 225 og 300 tons om året. Erhvervet beskæftiger nu mere end 90 personer i vintermånederne, svarende til ca. 20 fuldtidsarbejdspladser
- opførelsen af Royal Greenlands fryseler i 1988/89 har muliggjort vinterproduktion på rejefabrikken, hvorved sæsonledigheden er udjævnet betydeligt. Den er dog fortsat meget høj i fabrikkens lukkeperiode i maj-juni
- en ny filetafdeling på Royal Greenlands fabrik blev ibrugtaget i maj 1992 baseret på hellefisk fra isfjordsfiskeriet. Filet-afdelingen har pt. en højere produktivitet end fabrikkens i Ilulissat
- SPS-brancheskolen startede som forsøg i 1. halvår af 1991 og -92 og fortsætter fremover
- Idrætshallen Qasigianguani Timersortarfik blev ibrugtaget i 1990 og har muliggjort afholdelse af større sportslige og kulturelle arrangementer

Inuutissarsiornerup ineriartussagatinneqarnera

Tidsperspektiv for erhvervsudvikling



- Hotel Igdló 1990-imi aammattaaq atornerqalerpoq, takornariartitsinerullu ineriartortinnissaanut tunngavissaqartitsilerluni

Nalorninarporli inuutissarsiornerup naammaginatut ineriartortinnissaanut pissutsit taakku immi tunngavissinnaanersut. Qasigiannuani aalisartut 1992-imi kilisaammik pisiniarnerat nerlulluarsaataavoq.

KNI-p allangortiterneqarnerani Qasigiannuanut nuunneqartussanngorput KNI-Detail-ip nunap immikkoortuanut quilersaqarfia aamma allakkerisarfitt quilersaqarfiat. Suliffeqarfiit taakku suliniutillu allat pissutigalugit illoqarfimmi suliffissat nutaat 34-it pissarsiarineqarput, kisiannili allangortiterineq ataatsimut isigalugu suliffiit 7-it annaaneqarnissaat ilimagineqarpoq.

Siunissami aalisarnerup qanoq isikkoqarumaarnissaa nalorninaateqarpoq. Angallatit nunamilu tunisassiorfiit malunnartumik amerialluinnarput. Raajat sinnilimmik aalisarneqarput, qularnangitsumillu raajat tulaaneqartussaataasut ikileriartussaassapput

Aalisarneq aalisakkanillu tunisassiorneq ingerlaannassappat raajanik, saarullinnik qaleratinnillu nerpilerinermi tunisassiornerup, aalisakkanik allanik tunisassiorneq kiisalu aalisakkanik tunisassianik pitsaanerulersitsinissap sulissutigineqarnissaa pisariaqassaaq.

Royal Greenland-ip kilisaatinik ikillirineq aamma pitsanngorsaaneq, nunanit allaniit aalisakkanik Kalaallit Nunaanni tunisassianik tikisitsinissaaq kiisalu aningaasarsianut aningaasartuutit ikillirineqarnissaat pilersaarusiortifigaa. Pilersaarutip inuutissarsiuup iluani tamakkiisumik suliffissaqartitsiniarneq siunertaraa, Qasigiannuanulli qanoq tamanna kinguneqarumaarnersoq suli ilisimaneqanngilaq.

Namminersortut inuutissarsiorneq inuutissarsiornerup ineriartortinerata nittoortussatut isikkoqartillugu annaariataarsinnaasanik aningaasallissutissanik amigaateqarnermit akornusersimaneqarpoq, pisortaqarfiit aallarniisutut aningaasallissutullu ikiuutinnippata.

Taamaattumik kommuni inuutissarsiornermi pilersaarutit aalajangersimasut pillugit namminersortunik aningaasallissartunik suleqateqarnissamat akuliuttariaqarpoq, periarfissarititaasullu makku atorlugit

- Namminersornerullutik Oqartussanit siunnersorteqarneq
- Namminersornerullutik Oqartussanit tapiissutisisinnaaneq
- aningaasalersuinissamat Namminersornerullutik Oqartussanit taarsigassarsisinnaaneq
- ApS aamma A/S nutaani kommunip aningaasallissuteqarsinnaanera.

Nunami inuutissarslutunik nutaanik ineriartortitsineq siunissami anguniakkat nalinginnaasut tunngavigalugit piffissani makkunani pisussatut ilimagisat naliliiffigineqarnissaat isumaqarfigineqarpoq:

Qaninnerusoq isigalugu	tunisassiorfiit mikisut avataanit nioq-qutissanik tikisitanik millerisut
Ungasinnerulaartoq isigalugu	takornariartitsineq
Ungasinnerusoq isigalugu	aatsitassanik atuineq

Tunisassiorfinnut mikisunut periarfissat illoqarfinni tunisassiornermi pisariaqartinneqarlunnartunik immikkut taamaallaat tunisassiorneqarnissani periarfissaapput, taamaallaat Qasigiannugit imaluunniit Qeqertarsuup Tunua kisisa tuniniaavigalugit. Nuna tamakkerlugu tuniniaanissamat tunisassiornerup ukiluni qaninnerusuni Nuummumt inissinneqarnissaa naatsorsuutigineqartariaqarpoq, Utoqqarmiut Kangerluarsunnguanni erngup nukinga akikinnerusoq atorluarneqarsinnaammat.

- Hotel Igdló A/S blev også åbnet i 1990 og har skabt en platform for turisterhvervets udvikling.

Det er dog tvivlsomt, om disse forhold i sig selv kan danne grundlag for en tilstrækkelig erhvervsudvikling. Et lyspunkt er, at en gruppe lokale fiskere i 1992 gennemfører et trawlerkøb.

KNI's omstrukturering indebærer, at et regionskontor for KNI-Detail og postvæsenets hovedkontor placeres i Qasigiannugit. Sammen med et antal mindre tiltag tilføres byen 34 nye arbejdspladser, men den totale beskæftigelsesmæssige effekt ventes at blive en netto-reduktion på 7 arbejdspladser.

Fremtiden for fiskerisektoren tegner uvis. Der er betydelig overkapacitet af både fartøjer og landanlæg. Rejebestanden bliver overfisket, og antallet af landingspligtige rejer vil med sikkerhed falde.

Hvis den nuværende beskæftigelse ved fiskeri og fiskeproduktion skal bevares, er det derfor nødvendigt at satse på en flerstrengt produktion omfattende rejer, filetproduktion af torsk og hellefisk, nye fiskearter samt forædling af fiskeprodukter.

Royal Greenland arbejder på en helhedsplan omfattende reduktion og effektivisering af trawlerflåden, import af oversøiske råvarer til forædling i Grønland samt en reduktion af lønomkostningene. Planen sigter mod fuld beskæftigelse i sektoren, men konsekvenserne for Qasigiannugit er pt. ukendte.

Det private erhvervsliv er hæmmet af mangel på risikovillig kapital i en grad, der tyder på, at al erhvervsudvikling vil gå i stå, med mindre det offentlige hjælper til som iværksætter og investor.

Kommunen må derfor involvere sig i et aktivt samarbejde med private investorer om konkrete erhvervsprojekter og udnytte de givne muligheder for

- konsulentbistand fra hjemmestyret
- økonomisk tilskud fra hjemmestyret
- hjemmestyrelån til finansiering
- kommunale kapitalindskud i nye ApS og A/S.

Udvikling af nye landbaserede erhverv synes på grundlag af de generelle fremtidsudsigter at skulle vurderes i følgende tidsperspektiv:

Kort sigt	importbegrænsende småindustri
Mellemlang sigt	turismen
Lang sigt	råstofudnyttelse

Mulighederne for småindustri ligger primært i helt lokale niche-produktioner, kun med Qasigiannugit eller Diskobugtregionen som marked. Produktion til hele hjemmemarkedet må i de nærmeste år forventes at blive placeret i Nuuk, hvor billig energi fra vandkraftanlægget i Buksefjorden kan udnyttes.

Qasigianguit kommunit takornariartitsinermik ingerlatsinissaminut pissutissaqarluarpoq, pingaartumik Qeqertarsuup Tunuani inissisimavik, sammivinnut tamanut pisuttuarnissamik periarfissat tamanut atorsinnaasut kiisalu Kataallit Nunaanni ilisar-naataalluartut pissutigalugit.

Qasigianguit kommunianni aatsitassanik pilaanissamat periarfissat naliliiffiginissaat ajornakusoorpoq. Aatsitassanik atorluarneqarsinnaasunik maannamat sull nassaartoqanngilaq, kiisalu Qaqqarsuup ataani qinngunnguani marrarnik misissueqqaarnerit sulli takutissimangilaat atuinnissamik periarfissat imminut akilersinnaanersut.

Allaffeqarfinnik, immikkoortortaqaarfinnik imaluunniit nuna tamakkerlugu, **nuussinissamik kajumissaarinissaq** sullissinermi pisariillisaanermut toqqaannartumik akerliussaaq, suliffissaqartitsiniarnerullu sunniutaa sulisunut aarlerinartorsiorinneqartunut tunngasussaassalluni.

Ilinniarfeqaarfinnik, immikkoortortaqaarfinnik imaluunniit nuna tamakkerlugu, **nuussinissamik kajumissaarineq** taamatorluinnangajak sunniuteqassaaq. Aammaattaaq illoqarfimmi pitsaanerusumik ilinniarfissaqalerneq inuusuttut illoqarfinnut allanut nutsørnersuannik unitsitsissaaq.

Sullisorineqartut ilinnilagaqarsimassusaat aammattaaq qaf-fassaaq, allaffiit ilinniarfiillu nutaat ilinnilagaqarsimasunik annertuumik sulisoqartut pisariillisaanermi pilersaarutit akerlierneqarnissaata saniatigut illoqarfimmut nutsørnissamat tunngavissaqalernissamat annertussuseqartut nusunneqarsinnaappata.

Taamatut nuussinissamik kajumissaarinermut iluaqutaa-sussat assigiissapput, aallsakkerineq, ilinniarfiit allaffiillu pineqarpata:

- najukkami politikkikkut suliniuteqarluarneq
- annertuumik suliffeqarfiuteqarneq
- kommunimit tapiissutit
- nunaminertamik naleqquttumik tunniussinissamat fysiskiusumik pilersaarusiomeq.

Kiisalu suliffeqarfimmik nutaamik pilersitsinissamat anguniakanik pisariaqartinneqartunik tamaanik kommunip piffissaq sivikitsiq atorlugu naammassinnissinnaanissaa pingaaruteqarluinnarpoq, tamatumani nunaminertat, imermik kallerup inneranillu pilersuineq, inissiat, paaqqinnittarfinni inissat il.il.

Kataallit Nunaata avannaani innarluutilinnut nuna tamakkerlugu piaartumik paaqqinnittarfillornissamik Namminersornerullutik Qqartussat 1991-imi isumaliuteqarnerisigut ineriartornerup takutereersimavaa, piffissaq sivikitsiq atorlugu paaqqinnittarfik **piviusunnigortinneqarsinnaasoq**.

Nassiussanik ilaasunillu angallassineq pillugu **angallannerup ilusissaa** ineriartornermut pingaaruteqarluinnarpoq, illoqarfimmi inuutissarsiornermi atugarisanut sunniuteqarluinnartussaq.

Tamanna qaninnerusoq isigalugu angallannerup ineriartorinneqarnissaanut atatillugu Namminersornerullutik Qqartussat aningaasaliissutaasa siaruatsaaliornissaannut kiisalu ungasinnerusoq isigalugu Qasigianguit kommunianni angallannerup ilusissaata pitsaassusaanut atuuppoq.

Qasigianguit kommune har gode betingelser for turisme, primært pga. beliggenheden i Diskobugten, de alsidige tur-muligheder i alle retninger samt de originale grønlandske karaktertræk.

De fremtidige muligheder for råstofudvinding i Qasigianguit kommune er vanskelige at vurdere. Der er pt. ikke gjort fund, der med sikkerhed kan udnyttes, og forundersøgelserne i forbindelse med lerforekomsten på sletten nedenfor Qaqqarsuaq har endnu ikke påvist rentable anvendelsesmuligheder.

Tiltrækning af administrative funktioner, regionale eller landsdækkende, vil være det mest direkte modspil til rationaliseringen i servicesektoren, og den beskæftigelsesmæssige effekt vil rette sig netop mod de truede personalekategorier.

Tiltrækning af uddannelsesinstitutioner, regionale eller landsdækkende, vil have stort set samme effekt. Ydermere vil bedre lokale uddannelsesmuligheder modvirke den store fraflytning af unge.

Arbejdsstyrkens uddannelsesniveau vil samtidig blive hævet, såfremt nye administrative funktioner og undervisningsinstitutioner med et stort forbrug af uddannet arbejdskraft kan tiltrækkes i et omfang, der udover at modvirke rationaliseringstendensen, også kan skabe et grundlag for tilflytning.

Virkemidlerne i denne tiltrækning vil være de samme, både når det gælder fiskeforædling, uddannelsesinstitutioner og administrative funktioner:

- en aktiv lokalpolitisk indsats
- lobbyvirksomhed
- kommunal støtte
- fysisk planlægning af passende arealudlæg.

Samtidig er det af afgørende betydning, at kommunen med kort varsel kan opfylde alle nødvendige forudsætninger for en ny virksomheds etablering, herunder både areal, vand- og elforsyning, boliger, institutionspladser mv.

Med hjemmestyrets konkrete overvejelser i 1991 om hurtig etablering af en landsdækkende institution for handicappede i Nordgrønland har udviklingen allerede én gang vist, at en ny virksomhed kan blive aktuel med meget kort varsel.

Den fremtidige trafikstruktur for både fragt- og passagerbefordring er en mere overordnet udviklingsfaktor, som vil få afgørende indflydelse på vilkårene for det lokale erhvervsliv.

Dette gælder på kort sigt lokalisering af hjemmestyrets investeringer i forbindelse med den trafikale udbygning og på lang sigt kvaliteten af den nye trafikstruktur for Qasigianguit kommune.

INUUTISSARSIORNERMI POLITIKKIKKUT ANGUNIAKKAT

Anguniakkat pingaarnerit pillugit immikkoortumi taaneqartutut piffissami pilersaarusiortiusup ingerlanerani suliffinnik minnerpaamik 50-inik pilersitsisoqarnissaa pingaarnertut anguniarneqarpoq, tamatumani

- inuutissarsiornermut arlalit pilersuisussaataaernerullu annertusiartortup akiorniarnissaanut suliffiit 25-it
- pisortaqaqfinni pisarillisaanerup annertusiartortup akiorniarnissaanut suliffiit 25-it.

Kommunalbestyrelsep anguniakkat pingaarnerit inuutissarsiorfinni anguniakkanut aalajangersimanerusunut immikkoortitser-simavai:

- **najukkami aallsariutit** ukioq 2000 nallertinnagu 25%-imik amerlineqarnissaat
- Royal Greenland-ip suliffissuani tassungaluunniit atasumik ukioq 2000 nallertinnagu **aalisakkanik allanik tunisassiulernikkut** (arlariinnik tunisassiorneq, pitsaanerungartumik tunisassiulerneq ilanngullugu) aalisakkanik tunisassiornermi suliffissaqartitsiniarnerup annertusineqarnera
- Danmark-imiit suliffeqaqfinnik Kalaallit Nunaannut nussuiner-mut atatillugu **allaffeqaqfinnik** immikkoortortaqaqrusu-nik imaluunniit nuna tamakkerlugu allaffeqaqrusunik Qasi-giannugit kommuniannut nuussinissamik kajumissaarineq
- illoqarfiup ilaani C3-imi C5-imilu ataatsimoortumik ilinniarfeqarnissap ineriartortinneqarnissaa tunngavigalugu **ilinni- arfeqaqfinnik** immikkoortortaqaqrusumik imaluunniit nuna tamakkerlugu ilinniarfeqaqrusunik nutaanik nuussussinis-samik kajumissaarineq
- **nunami inuutissarsiuutit** nutaanik akerlersinnaasunik ukioq 2000 nallertinnagu ineriartortitsinissaaq.

ILIUUSEQARNISSAMIK PILERSAARUT

Inuusuttut **kiffartuussiviat** nutaaq 1. juli 1992-imi pilersinneqassaaq pisortaqaarluni Namm. Oqartussanit akilersorneqartumik kiisalu inuusuttut sulisinneqartut 50%-imik Namm. Oqartussanit tapiiffiqineqartut. Inuusuttut kiffartuussiviata anguniar-paa inuusuttut suliffissaaleqinerisa ikiorsiivigineqarnissaat kiisalu inuusuttut nalinginnaasumik suliffeqaqfinni ilinniartinneqarnissaat sullilersinneqarnissaallu. Taassuma sulissarai ilaatigut

- Tasiusami piniartut illuarassaannik sananeq
- Qinnungnuani tammaarsimaartarfiliorneq
- Ikamiuni nammineerluni illuliap inaarsameqarnissaa
- Vaskebræt-fjeldet-mi nutaanik pinnguarterfiliorneq
- pinnguarterfinni pioreersuni iluarsaassineq aserfallatsaallinerlu
- sanaartornerni atorunik sinnerullunik atorussanngortitseqqilneq
- ilivernik sanaartorneq
- suni tamani salilneq
- niaqornap tunuani qalerallinniarnermi "ilinniartutut" peqataaneq
- niaqornap tunuani aalisartut piniutaannik iluarsaassineq
- inuutissarsiuutit ilinniagaqarnissamut piareersarneq

ERHVERVSPOLITISK MÅLSÆTNING

Hovedmålet er som anført i afsnittet om overordnede mål at skabe en tilvækst på mindst 50 nye arbejdspladser i løbet af planperioden, herunder

- 25 arbejdspladser til at imødegå flere erhvervs-søgende og en voksende forsørgerbyrde
- 25 arbejdspladser til at imødegå øget admini-strativ rationalisering i den offentlige sektor.

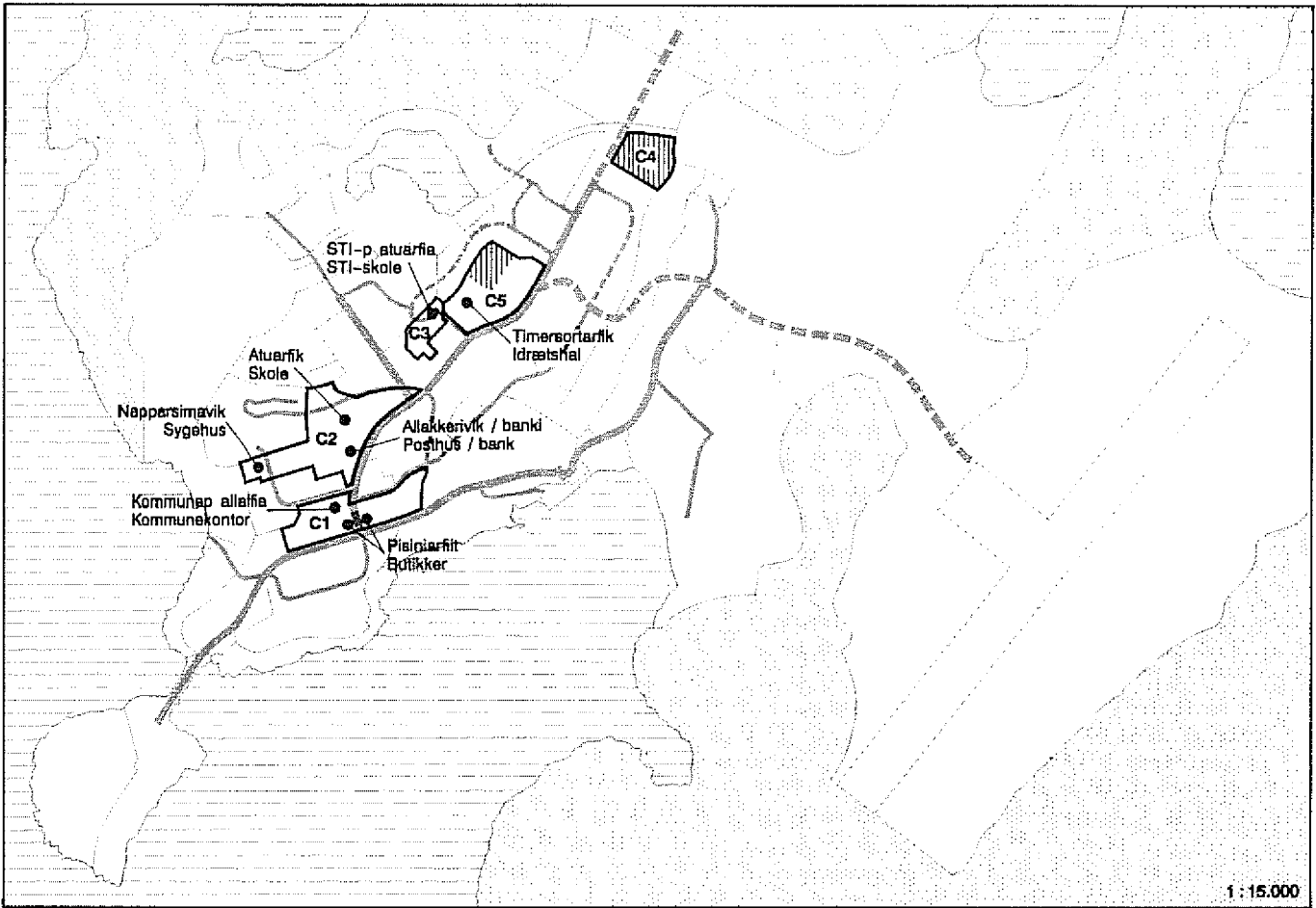
Kommunalbestyrelsen har udmøntet hovedmålet i mere konkrete målsætninger på erhvervsområdet:

- forøgelse af **den lokale fiskerflåde** med 25% før år 2000
- forøgelse af beskæftigelsen i fiskeproduktionen med mindst 10% inden år 2000 ved etablering af **nye fiskeproduktioner** på eller i tilknytning til Royal Greenlands fabrik (flerstrengt pro-duktion, herunder forædling)
- tiltrækning af regionale og landsdækkende **administrative funktioner** til Qasigiannugit kommune i forbindelse med den igangværende hjemtagning af arbejdspladser fra Danmark
- tiltrækning af nye regionale og landsdækkende **uddannelsesinstitutioner** med henblik på op-bygning af et samlet uddannelsesmiljø i lokal-område C3 og C5
- udvikling af nye **landbaserede erhverv** til et bæredygtigt niveau før år 2000.





HANDLINGSPLAN

En ny ungdomstjeneste etableres pr. 1. juli 1992 med en hjemmestyrefinansieret projektleder og med 50% hjemmestyretilskud til de beskæftigede unge. Ungdomstjenestens formål er at afhjælpe ungdoms-ledigheden samt oplære og udsluse unge på det al-mindelige arbejdsmarked. Dens opgaver bliver bl.a.

- opførelse af fangsthytte ved Tasiussaq
- opførelse af campinghus på Sletten
- færdiggørelse af selvbyggerhus i Ikamiut
- etablering af en ny legeplads på Vaskebrættet
- rep. & vedligehold af eksisterende legepladser
- genopretning af restmaterialer fra byggeopgaver
- produktion af ligkister
- offentlig renholdelse
- deltagelse som "føl" i isfjordsfiskeriet
- reparation af grej og udstyr til isfjordsfiskerne
- motivering til egentlig erhvervsuddannelse.



**INUUTISSARSIORTOQARFIIT
OMRÅDER MED ERHVERVSFUNCTIONER**

-  **Ataatsimoorussaqaarfíit**
Eksisterende områder til fælles formål
-  **Ataatsimoorussanik sanaartorfiasat**
Fremtidige områder til fælles formål
-  **Inuutissarsiuutigineqartut**
Eksisterende erhvervsudnyttelse
-  **Anníktsumík / akunnattumík / anner-
tuumík sanaartorfissaqassuseq**
Lille / middel / stor restrummelighed

C

**SIUNERTAT ATAATSIMORUSSAT
OMRÅDER TIL FÆLLES FORMÅL**

	C1	C2	C3	C4	C5
Aalisarneq Fiskeri					
Aatsitassanik pílaaneq Råstofudvinding					
Aalisakkanik tunisassilorneq nioqqutissiorfilllu Fremstilling (fiskeproduktion og industri)					
Pilersuineq, angallanneq avatangilsililu Forsyning, herunder trafik og miljø					
Entreprenerit namminersortullu suliffii Entreprener- & håndværksvirksomhed					
Niurneq, akunnitartarfik & neriniartarfik Handel, hotel & restauration	●/			///	
Allaffeqarfíit Inuutissarsiuutillu nutaanerusut Administration og liberale erhverv	●/	●/	●//	///	●///

Suliffissaqartitsiniarnermi pilersaarutit suliffissaqartitsiniutinik tapiiffiqineqartut Namminersornerullutik Oqartussanut qinnuteqarneq naapertorlugu ingerlaavartumik piareersarneqarlutillu ingerlanneqartassapput, tamatumani ilanngullugit

- niaqornap tunuani qalerallinniarneq tunisinerlu
- qalerallinnik Royal Greenland-imut assartuineq
- Ikamiuni pilersaarutit
- Komunip illuutaanik pilaaneq/iluarsaassineq

Qasigianguani RG-ip nerpileriffiani tunisassiassaqaqarnerup annertusineqarnissaa niaqornap tunuani qalerallinniarnerup siuarsarneqarneranut aasaanerani lu Qeqertarsuup Tunuani qalerallinniarnermut tapiissuteqartarnikkut anguniarneqassaaq. Tamanna pillugu suliaq suliffissaqartitsiniarnermi siunnersortip 1992-imi pisortassatut pilersaarusiornernut atatillugu aalartinneqassaaq kommunip chefgruppea pilersaarusiornermi suleqatigalugit.

Qasigianguit kommuniata 1992-imi ingerlatsinerneq aningaasatigut pilersaarutaani niaqornap tunuani qalerallinniarnermut atatillugu Tasiusami nutaami illuaraliornikkut, tunisiviup allineqarneratigut kiisalu aalisakkanut karsit ungalulernerisigut atugassarititaasunik pitsannorsaanissaq ilanngunneqarsimavoq.

Inuutissarsiornermi & ineriartortitsinerneq siunnersuisoqatigiit 1992-ip qiteqqunnerani pilersinneqassapput, kommunalbestyrelsemmit, Sullisitsisut Peqatigiiffianit, SIP-mit, QAPP-mit, Royal Greenland-imit kiisalu kommunip ingerlatsivianit toqqarneqartunik ilaasortaqaqartumik. Siunnersuisoqatigiit pisinnaati-taaffigissavai ilaatigut

- Qasigianguit kommunianni inuutissarsiuutitigut ineriartortitsinerup siuarsarneqarnissaa aaqjissuunnissaalu, pingaartumik aalisarneq, aalisakkanik tunisassiorneq, suliffeqarfiit mikisut avataanit nioqquutissanik tikisitanik millilerisut, takornariartitsineq, najukkami aatsitassanik atuineq kiisalu allaffeqarfiit suliffeqarfiillu nutaat eqqarsaatigalugit
- suliffeqarfiit nutaat nuunneqarnissaanik kajumissaarinissamut fysiskimut, isumaginninnermut ineqarnermullu tunngasut ingerlaavartumik nalilliffiqineqartarnissaat
- Qasigianguit kommuniata Inuutissarsiornermi Pisortaqarfimmik suleqateqarnerata pilersinneqarnissaa siuarsarneqarnissaallu
- Qasigianguani inuutissarsiorneq pillugu ataatsimeersuarnissap piareersarneqarnissaa ingerlanneqarnissaalu
- Royal Greenland-imut, Namminersornerullutik Oqartussanut il.il. ingerlaavartumik attaveqarnissaa eqqarsaatigalugu suleqatigiinnik pilersitsinissaaq
- angallannerup nutaamik ilusilersorneqarnissaani kiisalu KNI-p allannortiterneqarnissaani najukkami inuutissarsiornermi kingunerisinnaasat ingerlaavartumik malinnaavigineqarnissaat.

Najukkami marraat pillugit misissueqqaarnerit Qaqqarsuup eqqaani ingerlanneqartut ingerlateqqinneqassapput, tamatumani ilanngullugit

- ujaqqanik ikuallanneqanngitsunik seqinermit panersiilluni misilliineq
- ujaqqanik ikuallaanermik misilliineq
- najukkami marraat atorlugit sanaartornissamut ineriartortitsineq

Beskæftigelsesprojekter med mandtimetilsud tilrettelægges og gennemføres løbende efter ansøgning til hjemmestyret, herunder

- isfjordsfiskeri og indhandling af hellefisk
- transport af hellefisk til Royal Greenland
- projekter i Ikamiut
- sanering /renovering af kommunale ejendomme.

Et øget råvaregrundlag for RG's filetafdeling i Qasigianguit søges tilvejebragt gennem støtte til udvikling af isfjordsfiskeriet og et sommerfiskeri efter hellefisk i Diskobugten. Arbejdet hermed opstartes som led i arbejdsmarkedskonsulentens lederudviklingsprojekt i 1992 med kommunens chefgruppe som projektgruppe.

På Qasigianguit kommunes driftsbudget er i 1992 optaget en forbedring af faciliteterne i Tasiusaaq til isfjordsfiskeriet, omfattende en ny fangsthytte, udvidelse af indhandlingshytten samt indhegning af fiskekasser.

Et erhvervs- & udviklingsråd oprettes medio 1992 bestående af medlemmer udpeget af kommunalbestyrelsen, DGA, SIP, QAPP, Royal Greenland samt den kommunale forvaltning. Rådets kommissorium vil bl.a. blive

- at fremme og samordne erhvervsudviklingen i Qasigianguit kommune, specielt med henblik på fiskeri, fiskeproduktion, importbegrænsende småindustri, turisme, lokal råstofudnyttelse og nye administrative funktioner og institutioner
- at forestå en løbende vurdering af de fysiske, sociale og boligmæssige forudsætninger for at tiltrække nye virksomheder
- at etablere og udvikle Qasigianguit kommunes samarbejde med Erhvervsdirektoratet
- at tilrettelægge og afholde en erhvervskonference i Qasigianguit
- at etablere en lobby med henblik på løbende kontakter til Royal Greenland, hjemmestyret m.fl.
- at forestå en løbende opfølgning på konsekvenserne for det lokale erhvervsliv af den nye trafikstruktur og omstruktureringen af KNI.

Forundersøgelser vedr. den lokale lerforekomst ved Qaqqarsuaq vil blive fortsat, herunder

- forsøg med soltørring af ubrændte sten
- forsøg med brænding af sten
- udvikling af en lokal byggeteknik med ler.

ERHVERVSPLAN

Beløb i 1.000 kr	Budget		Overslag			1997	1998	1999	2000	2001	2002	2003	2004	2005
	1992	1993	1994	1995	1996									
KOMMUNEN														
Fangsthytte i Tasiussaq	(0)					--> anlægsudgiften er afholdt over konto 68-01-00-14-00								
IALT	KOMMUNEN	(0)	0	0	0	0	0	0	0	0	0	0	0	0
HJEMMESTYRET														
finanslov 93	Filetafdeling rejefabrik Ny KNI-tømmerlade	1.500 (3.984)				--> finansieres af Royal Greenland som samfundspålagt opgave --> projektet er frafaldet								
	Ialt finanslov 93	1.500	0	0	0									
ønsker til finanslov 94	(pt. intet)													
	Ialt anlægsønsker			0	0	0	0	0	0	0	0	0	0	0
IALT	HJEMMESTYRET	1.500	0	0	0	0	0	0	0	0	0	0	0	0
Bemærkning:		Qasigiannguít kommune har et generelt ønske til hjemmestyret om placering af regionale og landsdækkende administrative funktioner, erhvervsuddannelser og institutioner i Qasigiannguít.												

Takornariartitsinerup siuarsarneqarnissaanut tapiissuteqartarnej takornariartitsinermi ataatsimiltitaliap suliassaanut tapilissutitut immikkoortitsinikkut ingerlateqqiinnarneqassaaq. 1993-imi tapiissutissat 247.000 kr.-inut qaqqanneqarsimapput, taakkunannga 160.000 kr.-nit takornariartitsinermik suliqaartup aningaasarsiaasaanut atorneqassallutik.

ANINGAASALERSUINISSAMIK PILERSAARUT ANINGAASATIGULLU PILERSAARUSIAQ

Taanna pilersaarusiata immikkoortortaasa 10-it kingornaniittoq innersuunneqarpoq.

ILLOQARFIUP IMMIKKOORTORTALERSORNEQARNERANUT TUNNGASUT

Qasigiannuani **umiarsualivlit inuutissarsiorfillu ploreersut** illoqarfiup ilusaani pingaartitassamut tunngavallaanngitsumi inis-sinneqarsimapput, Qaersorassat aqqutaani namminersortut nuna toqqavigisaat B4 aamma Poul Hansensvej-imi immikkoortoq B5-imi kommunip sanaartortitsiviullu suliffeqarfii ilanngunnagit.

Umiarsualivimmi B1-imi raajaleriviup sumiiffigisaani annikitsulin-narmik sanaartorfissaqarpoq. Akerlianik immikkoortoq B2-imi, Quilimmi, annertuumik sanaartorfissaqariuni. Royal Greenland-ip immikkoortoq B2-mut nuunneqarnissaanik pilersaarutaasoq aningaasaqarniarnej pissutigalugu piffissamut aalajangersi-mannngitsumut kinguartinneqarsimavoq.

Inuutissarsiorfiit B3, B6 aamma B8 nioqqutissiorfinnik, nioqqutis-siorfeeqqanik niuertarfinnillu sanaartornissamut inissaqarluparpoq.

Inuutissarsiorfik B5 tamakkerlugu sanaartorfineqarsimavoq. Kommunip sanaartortitsiviullu suliffeqarfiisa tamarmik 1992-ip naanerani ilisaajarneqarnissaat naatsorsuutigineqarpoq, siunis-samilu sumut atorneqarnissaat paasineqanngitaaq.

Inuutissarsiorfiit B4 aamma B7 entreprenørit assassortullu sulif-feqarfiinik sanaartornissamut inissaqarpoq.

Ataatslmoorfiit ploreersut illoqarfiup qeqqaniitineqarput (im-mikkoortoq C1-mi aamma C2-mi) kiisalu Skivej-ip avannaani (immikkoortoq C3-mi aamma C5-mi).

Illoqarfiup qeqqani ataatslmoorfinni C1-mi aamma C2-mi sulli-vinnik inuutissarsiorfinnillu nutaanerusunik sanaartornissamut killillimmik inissaqarpoq, akerlianilli immikkoortoq C3-mi qitiusu-mik ilinniarfimmik, ilinniartut ineqarfiannik tikeraartullu inaannik sanaartornissamuy inissaqalaarpoq, immikkoortumilu C5-imi suliffeqarfillornissamut allaffeqarfillornissamullu iniaaqaarlularni.

Inuutissarsiorfiit ataatslmoorfillu nutaat ataaslakkaat kiisalu siunertamut immikkut itunut immikkoortut illoqarfiup ineriartortinnissaanut pilersaarusiornermut atatillugu inissinneqarsimapput

avannamut kimmu B9 /E4 /E5	avatangiisitigut & inuutissarsiornikkum ineriartortitsineq
kujammut kangimukanneq E9/E10	angallannikkut & inuutissarsiornikkum ineriartortitsineq
avannamut kangimukanneq C4	ineqarfinnik ineriartortitsineq

Tilskud til fremme af turismen vil fortsat blive afsat som tilskud til turistudvalgets arbejde. Tilskudet er i 1993 forøget til 247.000 kr, hvoraf de 160.000 kr går til aflønning af en turistmedarbejder.

INVESTERINGSPLAN OG BUDGET

Investeringsplanen fremgår overfor. Der henvises iøvrigt til afsnittet efter de 10 sektorplaner.

FORHOLDET TIL HOVEDSTRUKTUREN

De eksisterende havne- og erhvervsområder i Qasigiannugit er lokaliseret perifert i bystrukturen med undtagelse af det gamle mesterareal B4 langs Qaarsorasat og kommunens & byggevæsenets entreprenørpladser i område B5 ved Poul Hansensvej.

I havneområde B1, hvor rejefabrikken er lokaliseret, er der kun en beskedent restrummelighed. Derimod er der en betydelig restrummelighed i område B2, Quilik /Spækholmen. Den oprindelige plan om en udflytning af Royal Greenland til område B2 er dog indtil videre skrinlagt af økonomiske årsager.

Erhvervsområderne B3, B6 og B8 har en betydelig restrummelighed til industri, småindustri og handel, medens erhvervsområde B5 er fuldt udnyttet. Begge entreprenørpladser ventes rømmet med udgangen af 1992, og den fremtidige anvendelse er uafklaret.

Erhvervsområderne B4 og B7 har en vis restrummelighed til entreprenør- & håndværksvirksomhed.

De eksisterende centerområder er lokaliseret i bymidten (område C1 og C2) samt nord for Skivevej (område C3 og C5).

I centerområderne C1 og C2 i bymidten er der kun begrænset restrummelighed til servicefunktioner og liberale erhverv, men til gengæld en vis restrummelighed i område C3 til brancheskole, kollegium og indkvartering og en betydelig restrummelighed i område C5 til institutioner eller administration.

Enkelte nye erhvervs- og centerområder samt områder til særlige formål er placeret i forbindelse med den planlagte fremtidige byudvikling mod

nordvest B9 /E4 /E5	miljø- & erhvervsudvikling
sydøst E9 /E10	trafik- & erhvervsudvikling
nordøst C4	boligudvikling.

Immikkoortup C4-ip piffissami pilersaarusioniusumi tamarmi atorneqannginnissaa naatsorsuutigineqarpoq, immikkoortunili B9-mi, E4-mi, E5-mi, E9-mi aamma E10-mi ineriartortitsinerup piffissami pilersaarusioniusumi aallartinneqarnissaa naatsorsuutigineqarpoq.

Inuutissarsiornerup ineriartortinneqarnissaanut **sanaartukkat pioreersut akornanni sanaartorfissaasut ataatsimut ineriartortitsinissamut periarfissaasunut killeqartunut naleqqiullugu anertunerupput.** Pingaartumik

- immikkoortoq B3-mi imeq maangaannartumut aquteqarluni tunisassiorinissamut periarfissaqarlunarnerata
- immikkoortoq C5-imi allaffilornissamut, ilinniarfillornissamut, suliffeqarfillornissamulluunniit inissaqarlunarnerata, minnerunngitsumik immikkoortumi C3-mi timersortarfimmut, STI-atuarfianut ilinniartullu ineqarfiannut/tikeraartut inaanut qaninnera pissutigalugu

erseqqissarneqarnissaanut pissutissaqarpoq. Aammattaq immikkoortut tamarmik ajornanngitsumik kallerup inneranik pilersorneqarnissaminnut, imermut eqqakkallu aqutaannut kuuffilorneqarnissaminnut periarfissaqarput.

Inuutissarsiorfiusussani sanaartornissamut nunaminertanik piareersaaneq taamaattoq suli piviusunngortinneqarsimanngilaq, Qasigiannugit kommuniani aningaasaqarniarnerup kommunip sanaartornissamut tamatumunnga aalajangersimasumik aningaasallissuteqarnissaa pisinnaatinngimmagu. Kommunimi inuutissarsiuutinik ineriartortitsinissamut anguniakkat aammattaq tamanna pisinnaatinngilaat.

SIUNISSAMUT ISUMALIUTIT

Inuutissarsiuutinik ineriartortitsinissamut pisortassamik atorfinitsitsinissap, piffissami aalajangersimasumi imaluunniit ataavartumik, 1994-imi aningaasatigut pilersaarusiimi pisinnaanissaa isumaliutigineqarpoq.

Piginneqatigiiffinni ApS-imi A/S-ilitu nutaani kommunip aningaasallissuteqarnissaanut aningaasat 1994-imi aningaasatigut pilersaarusiimi (konto 67-imi) pisinnaanissaa isumaliutigineqarpoq.

Suliffissaaleqisunik ullup ilaa sulisoqarluni suliffissaqartitsiniernermi sullinlutissat annertuut

- kommunip suliarisariaqagaanut
- amernik mersortarfimik ammaaqqinnissamut
- piniartut illuarassaannik il.il. sanaartormermut

atatillugu misissoqqissaarneqassapput, 94-imi aallartitsinissaa-nissaq eqqarsaatigalugu, takuuk isumaginninnermi pilersaarut

Inuutissarsiornermi aalajangersimasumik periarfissaqaleriasaartillugu fysiskiusumik, isumaginninnermi ineqamermilu anguniakkat piaartumik naammassineqarnissaat pillugu piareersimanissamik pilersaarut sananiameqassaaq, tamatumani aningaasatigut tamatumunnga tunngavissaq ilanngullugu.

Område C4 påregnes at forblive uudnyttet i hele planperioden, men udbygning af områderne B9, E4, E5, E9 og E10 ventes påbegyndt i planperioden.

Den samlede restrummelighed til erhvervsudvikling er således meget betydelig set i forhold til de begrænsede potentielle vækstmuligheder. Specielt er der grund til at fremhæve, at

- område B3 rummer gode muligheder for produktion med behov for spildevandsudledning
- område C5 frembyder en attraktiv beliggenhed for administration, uddannelse eller institution, ikke mindst pga. nærhed til idrætshal, STI-skole og kollegie /indkvartering i område C3.

Ydermere har begge områder let adgang til el-, vand- og kloakforsyning.

Byggemodning af erhvervsarealer er dog pt. ikke aktuelt, idet Qasigiannugit kommunes økonomiske spillerum ikke tillader, at kommunen binder anlægsmidler hertil. De aktuelle fremtidsudsigter for erhvervsudviklingen i kommunen giver heller ikke umiddelbart anledning hertil.

FREMTIDIGE OVERVEJELSER

Ansættelse af en erhvervsudviklingschef, tidsbegrænset eller permanent, overvejes budgetmæssigt muliggjort i 1994.

Midler til kommunale kapitalindskud i nye ApS og A/S-selskaber overvejes budgetmæssigt muliggjort fra 1994 (konto 67).

Et omfattende beskæftigelsestiltag med deltidsansættelse af ledige i forbindelse med

- kommunale behov-opgaver
- genåbning af skindsystemen
- serieproduktion af fangsthytter mv.

vil blive analyseret med henblik på mulig iværksættelse fra 1994, jf. socialplanen.

En stående beredskabsplan for hurtig opfyldelse af de fysiske, sociale og bolig-mæssige forudsætninger for en pludselig konkret erhvervs-mulighed søges tilvejebragt, herunder en økonomisk basis herfor.

INISSAQARTITSINERMUT PILERSAARUSIAQ

Inissaqartitsinermut pilersaarusiap makku imarai:

- Nutaanik inissialortarneq
- Illut aserfallatsaalineqarnerat
- Inissiat nutaannginnerusut nutarterneqarnerat

Inissiat assigiinngitsut imatut immikkoortinneqarput:

- Inissiat quleriaat (eqimattunik sanartorneq)
- Inissiat uiguleriaat (eqimattunik/pukkitsunik sanaartorneq)
- Illut ataasiakkaat affarleriaallu (siammasissunik sanaartorneq)

Piginnittut makkuupput:

- Kommune imaattunik inissiaateqartoq:
 - ilaqutariit arlallit illui (uiguleriaat quleriaallu)
 - utoqqalinersuutillit illui
 - kommunep illuutai (ilaqutariinnut 1-, 2-, 4-nut illulliat)
- Nam. Oqartussat imaattunik inissiaateqartoq:
 - ilaqutariit ataatsit marlunnulluunniit illui
 - ilaqutariit arlallit illui (uiguleriaat quleriaallu)
- Namminnersortut imaattunik pigisallit:
 - BSU illut (kapitel 2 aamma 4)
 - illut nammineq sanaat (kapitel 5)
 - ilaqutariit ataasiakkaat nammineq illuutaat
- Piginneqatigiillutik illuutillit:
 - piginneqatigiilluni illullat nutaat
 - inisiaataareersut piginneqatigiinnit pigineqalersut

BOLIGPLAN

Boligplanen omfatter

- Nyopførelse af boliger
- Vedligeholdelse af boliger
- Renovering og sanering af den ældre boligmasse

idet der skelnes mellem følgende boligformer:

- Etageboliger (tæt byggeri)
- Rækkehuse og kædehuse (tæt/lavt byggeri)
- Énfamilie- & dobbelthuse (åbent byggeri)

og følgende ejerformer:

- Kommunale boliger
 - flerfamiliehuse (række- & etageboliger)
 - aldersrenteboliger
 - kommunehuse (1-, 2-, 4-familiehuse)
- Hjemmestyreboliger
 - én- & tofamiliehuse
 - flerfamiliehuse (række- & etageboliger)
- Private boliger
 - BSU-huse (kapitel 2 og 4)
 - selvbyggerhuse (kapitel 5)
 - private enfamiliehuse
- Andelsboliger
 - nyopførte andelsboliger
 - overtagelse af eksisterende ejendomme

PISSUTSIT IMAAPPUT

Inissiallorneq

50-ikkunni illoqarfik alliaartorluarermat illuliotiterneq aallartillu- arpoq. Taamanikkut ataasiakkaaginnarnik illulioortoqarpoq illo- qarfiup qeqqatut taaneqarsinnaasup eqqaani.

60-ikkunni inuit amerleriarujussuarmata aamma inissiallorneq annertuseriarujussuarpoq. Inissiat quleriaat siullit, blok A-miit J-mut, inissiat uiguleriaat nutaanngitsut nutaallu illoqarfiup qeqqata missaani sananeqarput. Taamanikkut aamma ilaqqu- tarit illui ataasiakkaat affarlerilaallu arlaqaqisut sananeqarput Quikumi, Gl Kirkevej aamma Skivevej eqqaani.

70-ikkunni inissialiotiterneq annikinnerulaarpoq, inuilli amerli- artorunnaarnerannut naleqqiullugu inissiallorneq annikigisas- saanngilaq. Illoqarfiup qeqqata missaami blok Ungbo aamma illut uiguleriaat "Illut-71" sananeqarput. Taamatuttaaq ataatsi- akkaanik affarleriinnillu amerlasuunik illulioortoqarneratigut illo- qarfik avannamut kangimullu alliaartorluarpoq.

80-ikkunni inissialiotarneq suli annikinnerulerpoq, taamanik- kullu aamma inuit ikillartornerat malunniuppoq. Illoqarfiup avannaa tungaani Qaarsorassaani inissialioortoqarpoq Affarle- qutaatalu eqqaani illut ataasiakkaat arlalinnik ilanearput.

70-ikkunniilli illoqarfik avannamut-kangimulnaq alliaartorpoq, nunap assinga 5 takuuk.

1991-miit 2005-ip tungaanut inissialiorinissap pilersaarusiorne- qarnera malillugu angerlarsimaffiit 88-it sananeqartussaapput, tamarmillu illoqarfiup avannaa tungaanilu kangia tungaanilt- tussaallutik, nunap assinga 8 takuuk. Makkua sananeqarnis- saat pilersaarutaavoq:

- Qaarsorasami angerlarsimaffiit quleriaat 6-it
- Skivevej naanerani illut ataasiakkaat 5-it
- A6-mi timersortarfissuup avannaa tungaani illut uiguleriaat 42-t
- Gl. Kirkevej tallissutaata eqqaani illut affarleriaat 35-t.

Inissaqartitsineq

Inissiat ilaasa isaterneqartarneri, ikuallattarneri imaluunniit allanut atorneqalartarneri qanoq inissaqartitsitiginermut sunniu- teqartarput.

80-ikkut Ingerlaneranni Qinnunguani illorpaaluit aasakkut atorneqartartut isaterneqarput helikopterit mittarfiannut qanip- pallaarnerat pissutigalugu. 70-ikkullu Ingerlaneranni illoqar- fimmi illut arlallissuit aamma isaterneqarput. Pilersaarusiortuup nalaani illut mikisut 10-t aamma Qinnunguani aasakkut ini- gineqartartut 12-it isaterneqarnissaat naatsorsuutigineqarpoq.

Inissaqartitsinermut qanoq innera tabel 1-mi takuneqarsin- naavoq. Inissiallorneq, inuttusutisip allanngorarnera illullu isa- terneqartut qanoq ineqartiginerit naatsorsuinerit tunngaviup- put.

STATUS

Boligbyggeriet

Boligbyggeriet tog til i 50'erne, hvor byens kraftige vækst satte ind. Periodens byggeri var udelukkende énfamiliehuse i og omkring den nye bymidte.

I 60'erne eksploderede både befolkningstal og boligbyggeri. I bymidten opførtes de første etage- boliger blok A-J samt gl. og ny rækkehuse. Sam- tidig opførtes et stort antal énfamilie- og dobbelt- huse, dels i Quikoq-området syd for bymidten og dels mod nordøst langs Gl.Kirkevej og Skivevej.

70'ernes boligtilvækst var noget mindre, men dog meget betydelig i forhold til den mere afdæmpede befolkningstilvækst. I bymidten opførtes etage- blokken Ungbo og rækkehusbebyggelsen Illut-71. Samtidig fortsatte byudviklingen mod nordøst med én- og tofamiliehuse.

I 80'erne faldt boligbyggeriet yderligere, men samtidig faldt befolkningstallet. Nord for bymidten opførtes en blokbebyggelse på Vaskebrætfjeldet og endvidere blev det nye enfamiliehusområde om- kring Agfarlequtaa udbygget.

Det er karakteristisk, at boligbyggeriet siden 70'erne udelukkende er sket mod nord og øst, se kort 5.

For perioden 1991-2005 er vedtaget et samlet bo- ligprogram på ialt 88 nye boliger, ligeledes mod nord og øst, men alle indenfor det nuværende by- område, se kort 8. Programmet omfatter

- 6 etageboliger på Vaskebrættet
- 5 enfamiliehuse for enden af Skivevej
- 42 rækkehuse i område A6 nord for idrætshallen
- 35 kædehuse i forlængelse af Gl. kirkevej.

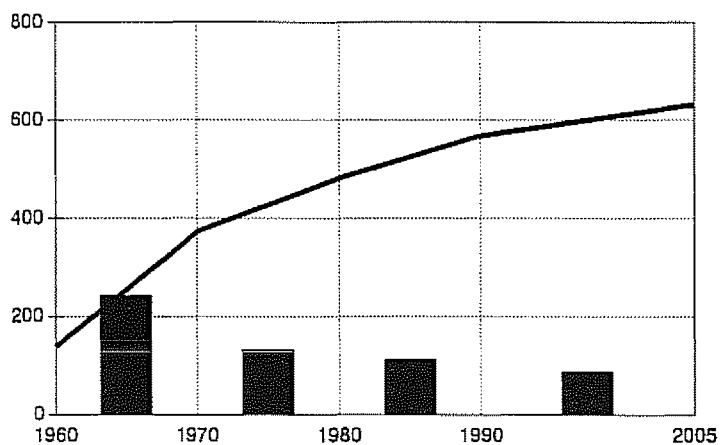
Boligforsyningen

Boligtilvæksten påvirkes af, at et antal boliger sa- neres, udbrænder eller overgår til andre formål.

I 80'erne er et stort antal sommerboliger på Sletten saneret af hensyn til heliportens indflyvningszone, og i selve byen er specielt i 70'erne fragået et større antal enfamiliehuse. For planperioden er skønnet et saneringsbehov på yderligere ca. 10 små enfami- lehuse og 12 sommerboliger på sletten.

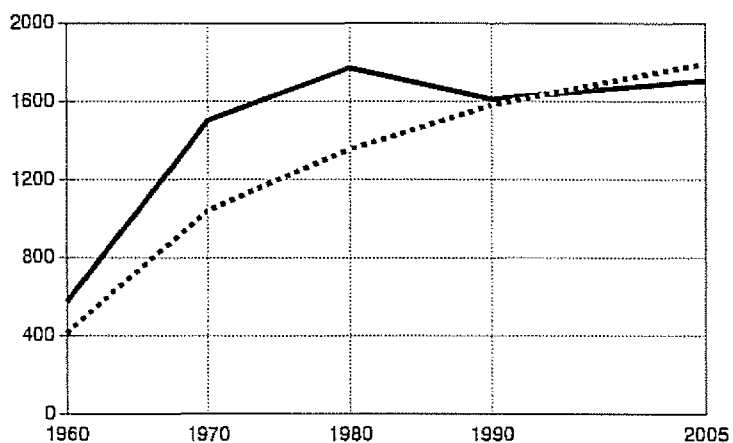
Den reelle boligtilvækst og relevante nøgletal for boligforsyningen er opgjort i tabel 1 på grundlag af nybyggeriet, befolkningsudviklingen og et skøn over antallet af værelser i den sanerede boligmasse.

Qasigiannguani inissiaqartitsineq Boligforsyningen i Qasigiannguut



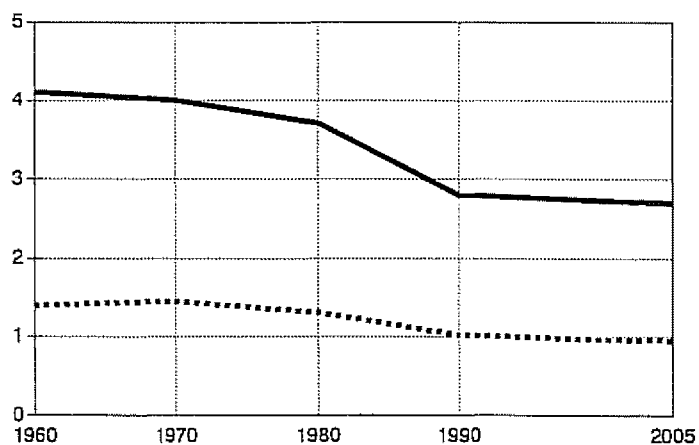
Inissiat amerlassusaat
Antal boliger ialt

Inissianik sanaartorneq
Boligbyggeri



Inuiaqatigiit amerlassusaat
Befolkningsudvikling

Init amerlassusaat
Antal værelser



Inissiami ataatsimi inuit amerlassusaat
Antal personer pr. bolig

Inimi ataatsimi inuit amerlassusaat
Antal personer pr. værelse

	50-ikkut	60-ikkut	70-ikkut	80-ikkut	1991-05-mut pilsaarut
Sanaat nutaat:					
Inissiat quleriaat	80	6	72	6	6
Illut uiguleriaat	29	61	12	77	77
Ataasiakkaat affarleriillu	132	65	28	5	5
Sanaat nutaat katillugit	241	132	112	88	88
Pilakkat/ikuallattut il. il.:					
Qinngunnguani(aasaanerani illut)		2	20	12	12
Illoqarfimmi (illut ataasiakkaat)	7	22	6	10	10
Pilakkat/ikuallattut katillugit	7	24	26	22	22
Inissiat amerleriarnerat ataatsimut:	234	108	86	66	66

Imaappoq:					
Inissiat amerlassusaat *)	138	372	480	566	632
Init atas. amerlassusaat	411	1039	1354	1580	1791
Inuttussuseq	570	1500	1770	1610	1705

*) taakkununga ilaapput inissiat 1990-mi inoqanngitsut 20-ilt missaat

Kisitsinngorlugit:					
Najukkami ataatsimi inuit	4.1	4.0	3.7	2.8	2.7
Inimi ataatsimi inuit	1.39	1.44	1.31	1.02	0.95
Najukkami ataatsimi inuit	2.98	2.79	2.82	2.79	2.83

Tabel 1: Qasigiannguani inissaqartitsinerup ineriartornerata kisitsisita.

Inissaqartitsineq 1960-miit 70-mut assigiinnartoq tabel 1-mi takuneqarsinnaavoq, tamatuma kingorna **Inissaqartitsineq pitsanngorlarujussuarpoq, 80-ikkunni pitsaanerpaalluni**, taamanikkummi inuit ikileriarput inissialionerlu ingerlatiinnar-neqarluni.

Najukat ataasiakkaat **angissusaat** 60-ikkunni milliiallappoq, taamanikkut inissiat quleriaat blok A-miit J-mut sananeqar-mata. Tamatuma kingorna najukat angissusaat nikerarunnaa-vippoq.

Qasigiannguani inissaqartitsineq nuna tamakkerlugu inissaqar-titsinerup agguaqatigiisinneratut ippoq (1988: inimi ataatsimi inuit 1,02-uput), Qasigiannguanili najukkap ataatsip angissu-saa nuna tamakkerlugu agguaqatigiisitsinermiit anginerulaar-poq (1988: najukkami ataatsimi inuit 2,73-ullutik).

Najugaqatigiit ataasiakkaat 1960-ikkunnili ikiliartornerat inissaqartitsinerup pitsanngorlarneranik ersersitsivoq. Najuk-kap **pitsaassusaa** piffissami pineqartumi aamma qaffariar-ujussuarpoq, tamannalu inuiaqatigiit peqqinnerulernerannut ilua-putaavoq.

Inissiallornissanik pilsaarutit, inuttussuseq kiisalu illut ajornerit isaterneqarnissaat imminnut ataqatigiisikkaanni **piffissap** pi-lersaarusiortiusup nalaani inissaqartitsineq suli pitsann-gorlartuuassagunarpoq.

	50'rne	60'rne	70'rne	80'rne	1991-05 program
Nybyggeri:					
Etageboliger		80	6	72	6
Række- & kædehuse		29	61	12	77
Énfam.- & dobbelthuse		132	65	28	5
Nybyggeri ialt		241	132	112	88
Saneret /brændt mv.:					
Sletten (sommerboliger)			2	20	12
Byen (énfamiliehuse)		7	22	6	10
Ialt saneret/brændt		7	24	26	22
Samlet boligtilvækst:	234	108	86	66	66

Status ultimo:					
Antal boliger *)	138	372	480	566	632
Antal værelser	411	1039	1354	1580	1791
Befolkning	570	1500	1770	1610	1705

*) heraf skønsmæssigt ca. 20 tomme boliger i 1990

Nøgletal ultimo:					
Personer pr. bolig	4.1	4.0	3.7	2.8	2.7
Personer pr. værelse	1.39	1.44	1.31	1.02	0.95
Værelser pr. bolig	2.98	2.79	2.82	2.79	2.83

Tabel 1: Den reelle boligtilvækst i Qasigiannguat samt nøgletal for boligforsyningen.

Det fremgår af tabel 1, at boligforsyningen var stort set uændret i perioden 1960-70, men derefter er **boligforsyningen væsentlig forbedret, mest mar-kant i løbet af 80'erne**, hvor befolkningstallet faldt samtidig med en fortsat boligtilvækst.

Boligstørrelsen faldt betydeligt i 60'erne i takt med opførelsen af etageboligerne blok A-J. Derefter har boligstørrelsen været bemærkelsesværdigt konstant.

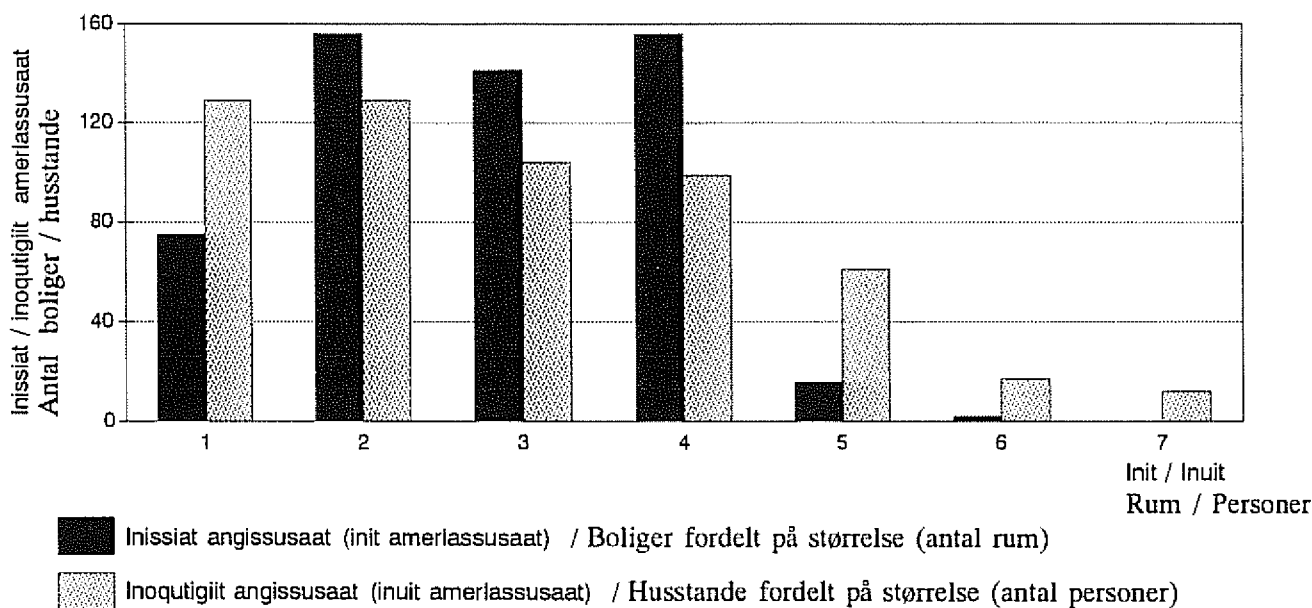
Boligforsyningen svarer pt. til landsennemsnittet (1988: 1,02 personer pr. værelse), men boligstør-relsen i Qasigiannguat er lidt større end landsgen-nemsnittet (1988: 2,73 værelser pr. bolig).

Den forbedrede boligforsyning kommer til udtryk i, at den gennemsnitlige husstandsstørrelse (antal personer pr. bolig) har været konstant faldende siden 1960. Samtidig er **boligstandard** i perio-den blevet kraftigt forbedret, hvilket har medvirket til forbedring af befolkningens sundhedstilstand.

Det planlagte boligprogram sammenholdt med befolkningsprognose og forventet sanering vil be-tyde **en fortsat moderat forbedring af boligfor-syningen i planperioden**.

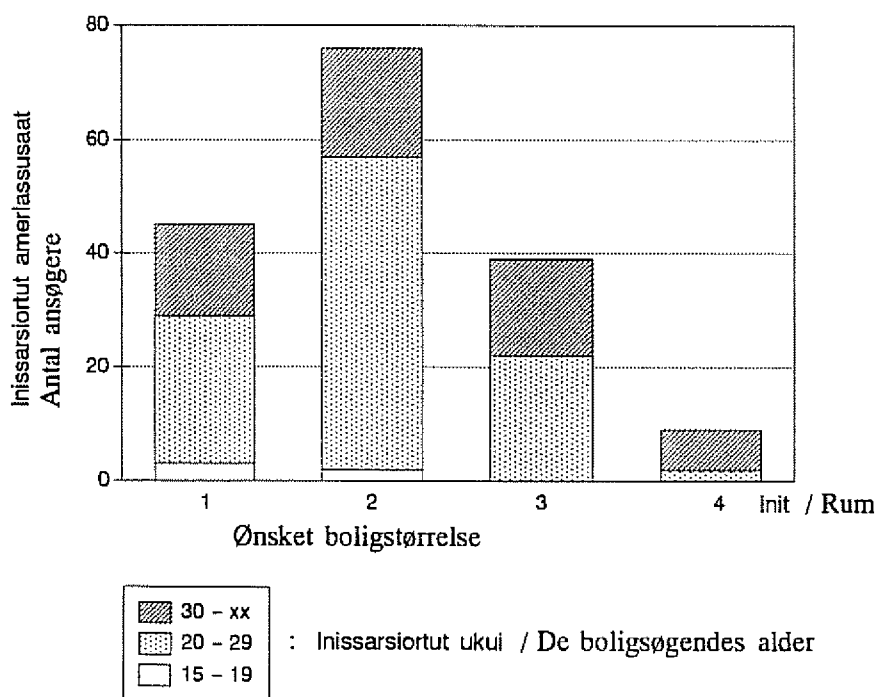
Inissiat inoqutigiillu angissusaat

Størrelsesfordeling for boliger og husstande



Qasigianguani inissarsiorlutik utaqquisut 1991-ip naanerani

Boligventelisten i Qasigianguit ultimo 1991



Inissaaleqineq

Inimi ataatsimi najugaqartut amerlassusaat 1990-mi 1,02-innaasoq tabel 1-mi takuneqarsinnaavoq, pilersaarusiortuullu nalaani 0,95-iinnangussasoq naatsorsuutigineqarpoq. Taamallilluni Qasigianguani inuit pigineqartut inuillu amerlaqatigillissapput, kisitsisaannaallu upperissagaanni inissaaleqisuertussaagaluarpoq.

Pissusiviilli allaanerupput. Siullermik **naleqquttunik inissaqartitsiniarneq ajornartorsiutaavoq** inoqutigijt amerlassusaat inissiallu angissusaat imminnut naleqqutinngimmata, kiisalu ilaqtaminniikkunnaarlutik immikkut ineqalerusuttut amerliartormata **inissaaleqisoqarpoq**.

Ilaqtariit inoqutikittut amerlanerpaapput, inissiallu mikisut atorfissaqartinneqartut amigarput. Taamatuttaaq inissiat angisuut ilaqtariit inoqqortuut pisariaqartitaat amigaatigineqarput. Kisi-miittorpaalut 2-nik 3-nilluunniik initalinni najugaqarput, ilaqtariillu inoqqortuut arlalissuit 4-nik imaluunniit 3-nik initalinni najugaqarlutik.

1991-ip naanerani initaarniartut 169-upput, imatut agguarsimallutik:

- 50%-it missaat allamut nuukkusupput, anginerusumut, mikinersumut, akikinnerusumut, pitsaanerusumut il. il.
- 50%-it missaat angajoqqaaminni najuqartut imaluunniit allani ineqartut nammineq initaarniartuupput.

Kisitsisit taakku malillugit inissiat 85-it amigaatigineqarput, pissusiviusulli malillugit **inissiat 70-it missaat** amigaatigineqarunarpup, inuusuttut initaarniartut aappariit tamarmik immikkut allatsissimasarmata. Assersuutitut taaneqarsinnaavoq AG20 malillugu 1988-mi inissat 130-it amigaatigineqarmata.

Inissarsiortut amerlassusaat aamma inissanik qanoq ittunik kissaateqarnerat tabel 2-mi takuneqarsinnaavoq. 2-nik initalit pilergineqarnerpaapput, 1-mik aamma 3-nik initalinnik kissaateqartut affannaapput, 4-nillu inilinnik kissaateqartoqanngingajappoq. Inissarsiortut 2/3-ii 20-29-nik ukioqarput.

Inissarsiortut	Inissap angissusissaatut kissaatigisat:				
	Init 1	Init 2	Init 3	Init 4	Katillugit
15-19-nik ukiullit	3	2			5
20-29-nik ukiullit	26	55	22	2	105
30- -nik ukiullit	16	19	17	7	59
Katillugit	45	76	39	9	169
%-inngorlugit	27%	45%	23%	5%	100%

Tabel 2: Qasigianguani 1991-ip naanerani inissarsiortut allattorsi-manerat.

Boligmangel

Det fremgår af tabel 1, at antallet af personer pr. værelse var faldet til 1,02 i 1990, og at det kan forventes at falde yderligere til 0,95 i løbet af planperioden. Det er således meget tæt på, at der i Qasigianguit er ét værelse pr. person, hvorved der teoretisk set ikke burde være nogen boligmangel.

I praksis er situationen dog en anden. Der er dels tale om et **fordelingsproblem**, der hænger sammen med boligmassens og husstandenes fordeling på størrelser, og dels om en reel **boligmangel**, der hænger sammen med ønsket om opsplitning af husstande.

Størrelsesfordelingerne viser, at der er en overvægt af små husstande i forhold til udbudet af små boliger, og tilsvarende en overvægt af store husstande i forhold til udbudet af store boliger. Et stort antal enlige bor således i 2- og 3-rumsboliger medens et antal store husstande er henvist til 4-rums boliger og i et vist omfang til 3-rums boliger.

På boligventelisten var ultimo 1991 opnoteret 169 personer, hvoraf

- ca. 50% ønskede at flytte til en anden bolig, enten større, mindre eller billigere, bedre etc.
- ca. 50% ønskede at etablere en ny husstand, idet de enten var hjemmeboende børn eller logerende.

Dette indikerer en boligmangel på ca. 85 boliger. Det reelle tal er dog noget mindre, **måske ca. 70 boliger**, da ofte to unge, der ønsker at flytte sammen, begge er opnoteret ventelisten. Til sammenligning var den teoretisk opgjorte boligmangel efter AG20 på 130 boliger i 1988.

Efterspørgslen fordeler sig som vist i tabel 2. Der er størst søgning på 2-rums boliger, kun halvt så stor på 1- og 3-rums boliger og næsten ingen på 4-rums boliger. Næsten to trediedele af de bolig-søgende er mellem 20 og 29 år.

Boligsøgende	Ønsket boligstørrelse:				Ialt
	1 rum	2 rum	3 rum	4 rum	
15-19 år	3	2			5
20-29 år	26	55	22	2	105
30- år	16	19	17	7	59
Ialt	45	76	39	9	169
Ialt i %	27%	45%	23%	5%	100%

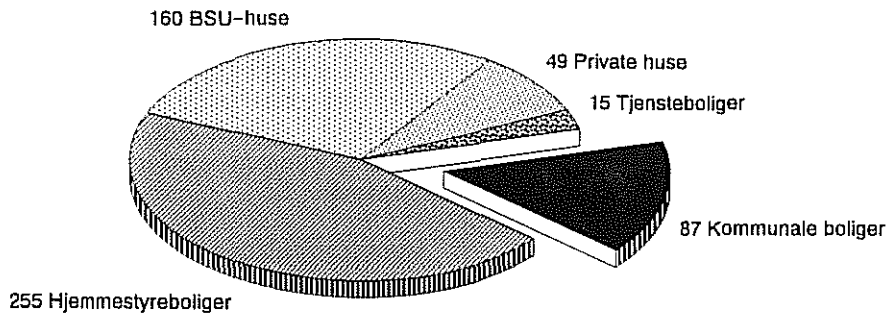
Tabel 2: Boligventelisten for Qasigianguit ultimo 1991.

Inissiat piginnittunut agguataarlugit

Boligmassens fordeling på ejerformer

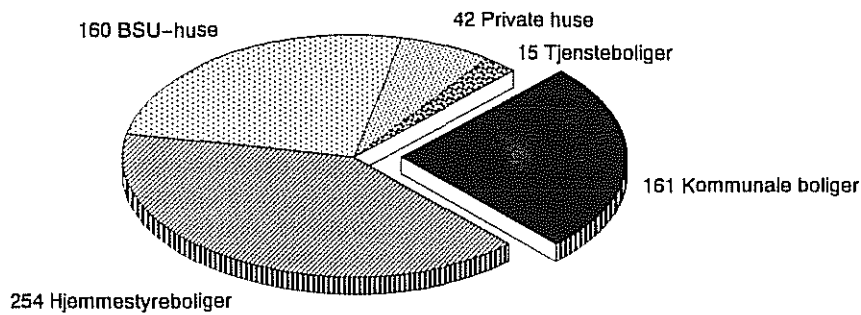
1990






566 inissiat / boliger



2005

632 inissiat / boliger



	Kommunep inissiat	/ Kommunale boliger
	Namminers. Oqartussat inissiat	/ Hjemmestyreboliger
	BSU-p illuutai	/ BSU-huse
	Illut nammineq pigisat	/ Private huse
	Suliffeqarfiit illuutaat	/ Institutionernes tjensteboliger

60-ikkunni inunngortorpassuit maannakkut 20-29-nik ukioqartut ilaqutartaartuleruttornerat inissiat 2-nik initalit pilerigineqarnerpaanerannut pissutaqaataavoq.

Inissiat angisuut akisuullu Qaarsorasaaaniittut pilerigineerukkiartornerat malunnarpoq. Inissiat 4-nik initalit marluk september 1992-mi qaammatit tallimassaa suli inoqanngillat.

Tamalilluni aningaasassaaleqineq inissiat sorliit pilerigineqarnerunerannut sunnuteqarpoq.

Inissiat assiglinngitsut piginnittullu

Qasigiannguani 1990-mi inissiat illullu 63%-ii, tassa 2/3-nga-jai pisortanit pigigineqarput. Taakku amerlanersaat, 45%-ii, tassa illoqarfimmi inissiat aaffangajai Nam. Oqartussanit pigineqarput.

Inissiat 15%-iinnai kommunep pigai, taakkunangalu quteriiaanik inissiatalik ataasiinnaq Qaarsorasaaaniltoq kommunep igaa.

	Illut amerlas. 1990-imi	%-inngor- lugu
Kommunep illuutai:		
Ilaqtariinnut arlalinnut	10	
Kommunep illuutai ataasiakkaat	65	
Utoqqalinersiutilit illut	12	87
Nam. Oqartussat illuutai:		
Ilaqtariinnut arlalinnut	237	
Illut ataasiakkaat	18	255
BSU-illut	160	28%
Illut nammineq pigsat	49	9%
Suliffeqarliit illuutaat	15	3%
Inissat katillugit	566	100%

Tabel 3: Qasigiannguani 1990-mi inissat piginnittunut agguataarneqarneri.

Kikkut inissianik piginnittuunerat piffissap pilersaarusiortusup ingerlanerani allanngussaaq, pilersaarutit malillugit kommunep inissiaatai 88-inik ilaneqartussaammata. Taamaalippat inissiat 3/4-ii pisortanit pigineqalissapput, taakkualu akornanni kommunep pigsai amerlillutik 25%-it sinnilaassavaat.

Maannakkorplaq kommune pisussaataaavoq Nam. Oqartussat inissiaataasa ilai 60-it atorfilinnut, atorfimminnut atatillugu inissaqartinneqartussanut immikkoortissallugit.

Den store søgning på 2-rums boliger hænger bl.a. sammen med, at de store årgange fra 60'erne idag befinder sig i aldersgruppen 20-29 år og dermed er ved at stifte familie og hjem.

Samtidig er konstateret en tendens til at søge væk fra de store og dyre boliger på Vaskebrætfjeldet, hvor der således pt. står 2 helt nye 4-rums boliger ledige på 5. måned (september 1992).

Den faldende indkomstdannelse påvirker således boligefterspørgslen.

Boligmassens fordeling på ejerformer

I 1990 var 63% eller næsten 2/3 af Qasigiannguits samlede boligmasse ejet af det offentlige. Heraf tegner hjemmestyrets sig for hovedparten, 45% eller næsten halvdelen af alle boliger i byen.

Kommunen ejer kun en lille andel på 15%, heraf kun en enkelt etageboligblok med 10 boliger på Vaskebrætfjeldet.

	Antal boliger i 1990	Andel i %
Kommunale boliger:		
Flerfamiliehuse	10	
Kommunehuse	65	
Aldersrenteboliger	12	87
Hjemmestyreboliger:		
Flerfamiliehuse	237	
Enfamiliehuse	18	255
BSU-huse	160	28%
Private huse	49	9%
Institutionernes tjenesteboliger	15	3%
Boliger ialt	566	100%

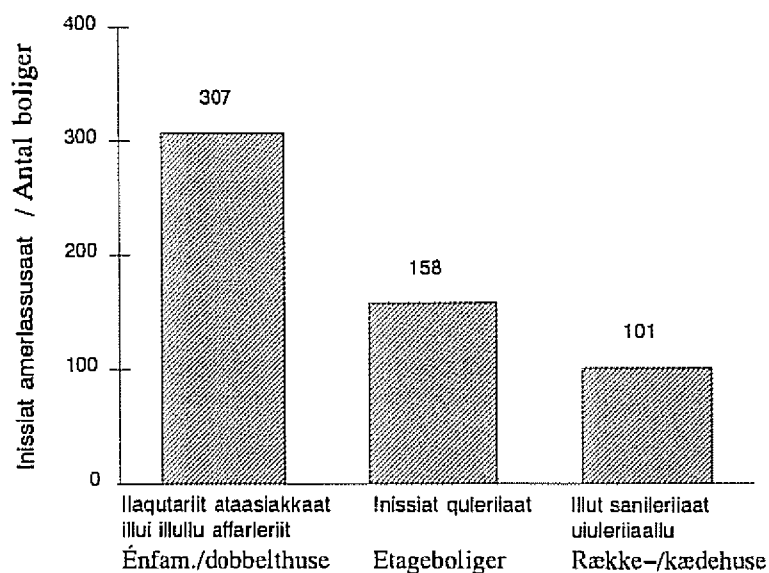
Tabel 3: Qasigiannguits boligmasse i 1990 fordelt på ejerformer.

I løbet af planperioden vil billedet forrykke sig, idet hele det kommunale boligprogram på 88 boliger vil tilgå kommunens andel. Dermed vil næsten 3/4 af boligmassen være offentligt ejede boliger, og kommunens andel vil vokse til godt 25%.

Qasigiannguits kommune er pt. forpligtet til at stille en boligpulje på ialt 60 hjemmestyreboliger til rådighed for offentligt ansatte med krav på anvist personalebolig.

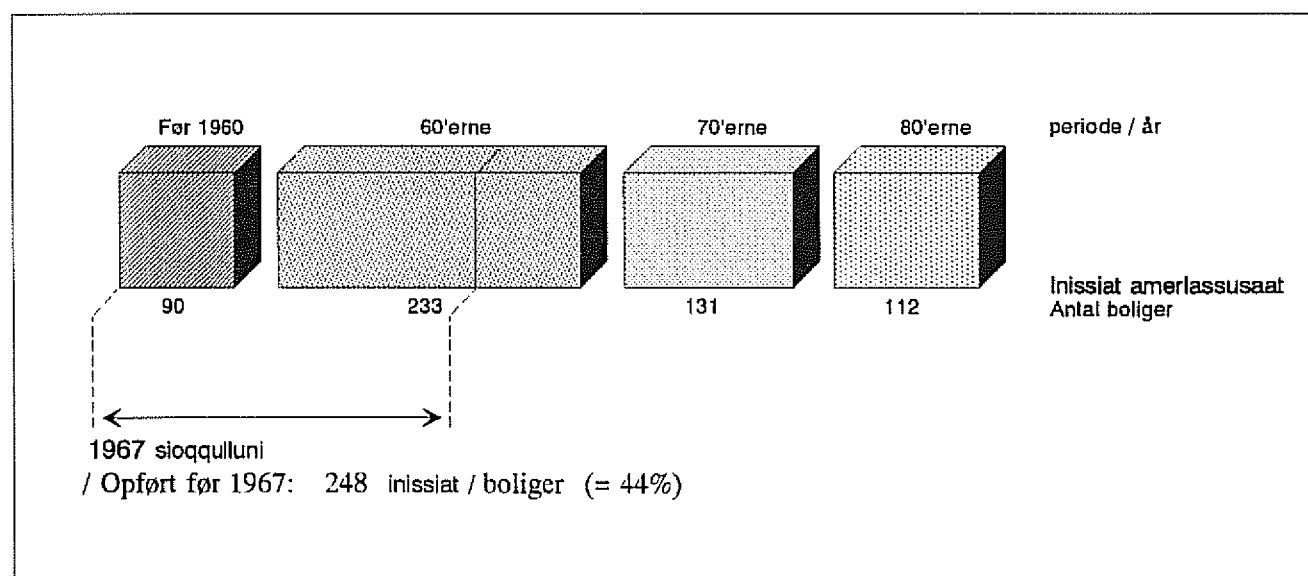
1990-imi inissiat ilusaat

Boligmassens fordeling på boligformer 1990







1990-imi inissiat pisoqaassusaat

Boligmassens alder i 1990



Inissiat piffissani makkunani sananeqarsimasut:
Eksisterende boliger opført i perioden:

-  1960 sioqqullugu / Før 1960
-  60-ikkunni / 60'erne
-  70-ikkunni / 70'erne
-  80-ikkunni / 80'erne

Inissiat assigiingitsukkuutaarnerat

1990-imi Qasigiannguani inissiat affal sinnerlugit tassaapput illut ataasiakkaat imaluunniit affarleriit, 1/4-ii inissiaapput quleriaat, 1/5-iingajaalu illut uigulerilaajullutik.

	Inissiat amerlas.	%-inngor-lugu
Eqimattut	Inissiat quleriaat	158 28%
Eqimattut/pukkitsut	Inissiat uiguleriaat	101 18%
Siammasissut	Illut ataasiak. affarleriillu	307 54%
Inissiat katillugit		566 100%

Tabel 4: Qasigiannguani 1990-imi inissiat assigiingitsukkuutaarneri.

Innuttat kissaatigisaat mallilugit piffissami pilersaarusiortusumi illut uiguleriaat 30%-inngajammik amerlineqassapput.

Inissiat nutaanngissusaat

Inissiat nutaanngissusaat ukiut qilikkuutaarlugit naatsorsoneqartarpoq, tassanilu erserpoq inissiat 57%-ii 1970-i sioqqullugu sanaajusut, 16%-iinnaalu 1960 sioqqullugu sanaajullutik.

Ajornartorsiuut aserfallatsaallinnermut, nutarterinermut illullu isaternelqartarannut tunngassuteqartut amerlanersaat 1960 sioqqullugu sanaanut attuumassuteqarput.

Erseqqinnerusumik oqaatigalugu illut 248-t, tassa inissiat tamarmik 44%-ii 1967 sioqqullugu sanaajupput, tassalu ukiut 25-it sinnerlugit nutaanngissuseqarlutik.

	1960 sioq. sanaal	60-69 sioq. sanaal	70-79 sioq. sanaal	80-89 sioq. sanaal	1990 kallil.
Inissiat pigineqartut amerlassusaat	90	233	131	112	566
%-Inngorlugit	16%	41%	23%	20%	100%

Tabel 4: Qasigiannguani 1990-imi inissiat nutaanngissusaat.

Ineqarnermut Pisortaqarfiup 1991-ni Nam. Oqartussaam inissiaatai misissoqjissaartippai, taamanikkullu qanoq pitsaassuseqarnerat allattorneqarpoq. Kommunep inissiaatai suli taamanak ataatsimut misissoqjissaarneqanngillat.

Boligmassens fordeling på boligformer

I 1990 var mere end halvdelen af Qasigiannguits boliger énfamilie- og dobbelthuse, godt 1/4 var etageboliger og knap 1/5 var rækkehuse.

	Antal boliger	Andel i %
Tæt Etageboliger	158	28%
Tæt /lavt Række- & kædehuse	101	18%
Åbent Énfamilie- & dobbelthuse	307	54%
Boliger ialt	566	100%

Tabel 4: Qasigiannguits boligmasse pr. 1990 fordelt på boligformer.

Planperiodens boligprogram vil forøge andelen af række- & kædehuse til knap 30%, hvilket er i overensstemmelse med befolkningens ønsker.

Boligmassens alder

Boligmassens aldersfordeling opgjort på 10-års intervaller viser, at 57% af den eksisterende boligmasse er opført før 1970, men kun 16% før 1960.

Problematikken omkring vedligeholdelse, renovering og sanering knytter sig således primært til 60'ernes byggeri.

Mere præcist er **248 boliger eller 44% af boligmassen opført før 1967** og dermed mere end 25 år gammel.

	Opført før 1960	Opført 60-69	Opført 70-79	Opført 80-89	Ialt 1990
Antal eksisterende boliger	90	233	131	112	566
Fordeling i %	16%	41%	23%	20%	100%

Tabel 4: Aldersfordelingen for Qasigiannguits eksisterende boligmasse i 1990.

Boligdirektoratet gennemførte i 1991 en generel tilstandsregistrering af hjemmestyrets boligmasse. For kommunens boligmasse foreligger ikke en tilsvarende samlet registrering.

Aserfallatsaallinerit

Kalaallit Nunaanni pissutsit allat assigalugit Nam. Oqartussat kommunellu illuutaasa aserfallatsaalineqarnerat kinguaattoor-torujussuuvog, iluarsaattariaqartullu aseruvissanngippata qanoq iliuseqartoqartariaqarnissaa nukingernarsivoq.

Taamaattumik Qasigiannugit kommuneat aserfallatsaallinerup aqunneqalernissaa anguniarlugu maanna pilersaarusiorpoq. Aserfallatsaallinerit amerlanersaat tassaasarput pisariaqalivissunik iluarsaassinerit, siunertarineqarporlu illut aserfallannginnerini ingerlaavartumik paarilluarneqalernissaat. Aserfallatsaallinnermi suliaasaat aningaasallissutissallu ingerlaqatigiinnissaat siunertaralugu qarasaasiakkut naatsorsueriaaseq atorlugu aqunneqalernissaat anguneqarpoq. Tamakkuninnga suliaqartut atorluarneqarnerunissaat anguniarlugu allannqoterisoqareerpoq.

Nutarterineq

Illunik nutarterineq pilersaarusiorigaq 1991-imi aallartinneqarpoq, pilersaarusiartu malillugu ukiumut kommunep illuutaa ataaseq nutarterneqartassaaq. Illut 4-t 1964-mi sanaat type 20-t Iminnguamiittut aserfallassimaqisut siulliunneqartut ukuupput: Ilaqutariinnut sisamanut inissiatallit B-213, -214, -215 aamma -216. Illut nutartigassat qanoq aserfallassimati-ginerat tunngavigalugu pilersaarussiaq ingerlateqqinneqassaaq.

Inissianik nutarterineq annertoq Ineqarnermut Pisortaqaarfiup 1992/93 ukiunernerani aallartittussaavaa. Inissarsuit A-miit J-mut aamma uigulerilaat nutaanngitsut, katillugit angerlarsimaf-fiit 90, tamarmik 1960-67-mi sananeqarsimasut nutarterneqarnissaat pilersaarutaavoq. Tassa imaappoq illoqarfiup qeq-qani A2 tamarmi nutarteriffussaaq.

Nam. Oqartussat illuutaasa ataasiakkaat 18-usut ilaat marluk 1993-mi nutarterneqassapput, ukuusut: B-108 aamma B-482. Tamatuma kingorna illut nutaannginnerpaat pingasut ilaanna-kuugaluartumik nutarterneqartussat tassaapput: B-61, -67 aamma -83.

Illunik nutaanngilisootunik isaterisarneq

Illut isatertariqalersut tassaapput Qinnungnguani D10-miittut aasaanerani inigineqartartut aamma Quikumi A1-mi illut nutaannginnerpaat mikinersaallu.

Qinnungnguaniipput illut 17 aasakkut inigineqartartut, taakkunanna 6-it kommunep pigai, kiisalu formandit illui (inoqanngitsut) 4-t Royal Greenlandip pigai. Illut aasakkut atorneqartartut ilai isaterneqartariaqanngillat. Formandit illui hekopterit mittarfianut akornutaanngitsumiipput immikkullu isikkoqarneri iluatinnaateqarlutik. Takornarianut atorneqarnissaat siunertaralugu nutarterneqarsinnaagaluarput.

Qinnungnguani illut isatiinnarneqartussat katillutik 12-isut naatsorsuutigineqarpoq.

Vedligeholdelse

Både hjemmestyrets og kommunens boligmasse lider som generelt for Grønland under et vedligeholdelsesefterslæb, der kræver snarlig handling, hvis ikke situationen skal bringes ud af kontrol.

Qasigiannugit kommune er derfor i færd med at tilrettelægge en egentlig forebyggende vedligeholdelsesplanlægning med sigte på at flytte hovedvægten fra ad-hoc vedligeholdelse til forebyggende vedligeholdelse. I første omgang er udviklet et praktisk håndterligt system baseret på regneark, der muliggør en mere effektiv disponering og bevilningskontrol. Endvidere er gennemført en omstrukturering af personaleressurcerne på området.

Renovering

Qasigiannugit kommune har fra 1991 iværksat et renoveringsprogram omfattende ét kommunehus om året. I første omgang renoveres de 4 stærkt nedslidte type-20 ejendomme fra 1964 på Iminnguaq: firefamiliehuse B-213, -214, -215 og -216. Programmets videreførelse vil blive tilrettelagt på grundlag af en tilstandsvurdering.

Boligdirektoratet påbegynder fra vinteren 1992/93 et større renoveringsprogram omfattende etageboligeblok A-J samt gl. rækkehuse, ialt 90 boliger opført i perioden 1960-67, dvs. hele område A2 i bymidten.

I 1993 renoveres to af hjemmestyrets 18 enfamiliehuse: B-108 og B-482. Efterfølgende gennemføres en delvis renovering af de 3 ældste huse: B-61, -67 og -83.

Sanering

Saneringsbehovet knytter sig primært til de resterende sommerboliger på Sletten, område D10, samt de ældste og mindste enfamiliehuse i Quikoq-kvarteret, område A1.

På Sletten findes endnu 17 sommerboliger, heraf 6 kommunale, samt Royal Greenlands 4 (tomme) formandshuse. Enkelte af sommerboligerne er ikke saneringsmodne. Endvidere ligger formandshusene udenfor heliportens indflyvningszone og har en betydelig arkitektonisk værdi. De kan evt. renoveres med henblik på anvendelse til turistformål.

Samlet vurderes saneringsbehovet på Sletten derfor til 12 huse.

Kommunep illuutai nutaanngitsut arlalissuit aamma BSU-illut Quikumiipput. Illut 11-t, type 3-nik taaneqartartut, Quikup kangia tungaaniittut aamma typet allat isatiinnarneqartussatut nalilerneqarput. Type 3-t ilai qanittuklut nutarterneqareerput. Illoqarfiup nutarterneqarneranut atatillugu immikkoortotap taa-ssuma immikkut ittumik pilersaarusiortifigineqarnissaa pisariaqalersinnaavoq illoqarfiup qeqqanut qaninnera pissutigalugu aamma tammatsaalineqartariaqartutut soqutigisat arlaqarmata.

Quikumi illut 7-it isatiinnarneqartussatut nalilerneqarallarpur.

Taakkua saniatigut Nam. Oqartussat illuutaat ataaseq B-209 1964-mi sanaaq isatiinnarneqartariaqassaaq. Aammattaaq kommunep illuutai marluk D6-mi tammatsaaliugassamiittut peerneqartariaqassapput illoqarfiup ilaata tamatumaa pilersaarusiortneqarnerani aalajangersakkat malillugit.

Piffissap pilersaarusiortfiup nalaani illut isaterneqartariaqartut **tassaaga:larput** Qinnunguaniittut 12-t illoqarfimmiittullu 10-t.

Illut qanoq innerinik misissueqqissaartoqarpat isaterneqartariaqartut amerlianerulersinnaapput, ilanngullugu taasariaqarpoq illut nammineq pigineqartut nutaannginnerit naliliiffigineqarsimangimmata. Ilanngullugu erseqqissartariaqarpoq illut isaterneqartariaqartut pillugit mianersortumik naliliinnermut tungaviummat piffissaq ungasinnerusooq eqqarsaatigalugu aserfallat-saallinissamik pilersaarusiort iluatsittumik piviusunngortinneqarsinnaanera, tassani eqqarsaatigineqarput Nam. Oqartussat aamma kommunep inissiaatai.

SIUNISSAMI ILIMAGISAT

Siunissami inissaqartitsinerup qanoq ineriartortinneqarnissaanut pissutsit assigiinngitsorpasut aalajangiisuussapput:

- Inuit amerliartornerat ikiliartorneralluunniit.
- Ilaqutariit inoqutigiit amerlassusaasa allanngoriartornerat.
- Inissiat sorliit piumaneqarneruni.
- Aningasaatikkilliartorneq.
- Sanaartukkat qanoq akeqarnerat.
- Aserfallatsaallinerup, nutarterinerup illunillu isaterisarnerup qanoq pisariaqartinneqartiginerat.
- Siunissami kikkut piginnituussanersut.
- Inissaqartitsineq pillugu allaffikkut aqutsinerup aaqqissuunneqarnera.

Piffissap pilersaarusiortfiusup nalaani inuit 6%-mik, tassa 100-nik amerleriarnissaat **inuttussuseq pillugu eqqoriaanermi** ilimagineqarpoq. Taanna malillugu Qasigiannuani Inissiat 35-it missaannik, imaluunniit ininik 100-nik, amerllineqartariaqassapput, maannakkut inissaqartitsinermi pissutsit allanngortinneqassanngippata (angerlarsimaffimmi ataatsimi init 2.8-t, qup, 45 takuuk).

Taakkununga ilanngunneqartariaqarput 1990-mi amigaatigineqartut inissiat 70-it missaat, imaluunnuunniit init 195-it (qup, 46). Inissaaleqisuertuvissappat inissiat 105-it missaat, imaluunniit init 295-it sananeqartariaqassapput.

I Quikoq-kvarteret findes et stort antal ældre kommunehuse og BSU-huse. Saneringsbehovet knytter sig ikke mindst til de 11 type-3 huse i områdets østlige ende, men også til andre typer. Enkelte type-3 huse er dog istandsat i nyere tid. På grund af bevaringsinteresserne og den centrale beliggenhed kan der blive tale om at udarbejde en egentlig byfornyelsesplan for området.

Samlet er saneringsbehovet i Quikoq-kvarteret foreløbigt skønnet til 7 boliger.

Derudover er et enkelt af hjemmestyrets enfamiliehuse, B-209 fra 1964, konstateret saneringsmodent, og endvidere må 2 kommunehuse i det egentlige bevaringsområde D6 påregnes saneret i overensstemmelse med rammebestemmelserne for området.

Det samlede saneringsbehov i planperioden er således **foreløbigt** opgjort til 12 slettehuse og 10 enfamiliehuse i byområdet.

Gennemførelsen af en detaljeret tilstandsvurdering kan forøge dette tal, ligesom evt. sanering af ældre private huse ikke er vurderet. Det skal samtidig understreges, at denne konservative vurdering af saneringsbehovet forudsætter en heldig gennemførelse af den langsigtede vedligeholdelsesplanlægning for hjemmestyrets og kommunens boligmasse.

UDVIKLINGSTENDENSER

Den fremtidige udvikling på boligområdet afhænger af mange forhold:

- befolkningsudviklingen
- udviklingen i familiemønstret
- de foretrukne boligformer
- den økonomiske afmatning
- byggepriserne
- behovet for vedligehold, reovering og sanering
- de fremtidige ejerformer
- organiseringen af boligadministrationen.

Befolkningsprognosen forudsiger en vækst i planperioden på ca. 6% eller 100 personer. Der skal altså i Qasigiannguut ske en tilvækst på ca. 35 boliger eller 100 værelser for blot at sikre en uændret boligforsyning (2.8 værelser pr. bolig, se side 45).

Dertil kommer den anslåede boligmangel i 1990 på ca. 70 boliger eller 195 værelser (side 46). Såfremt boligmangelen skal afskaffes helt, skal der altså skønsmæssigt ske en tilvækst på ialt ca. 105 boliger eller 295 værelser.

Kommunep inissaqartitsinermut pilersaarutaa piviusunnngortinneqassappat illoqarfimmi inissiat 66-nik amerlineqassapput, tassa iniat 210-t (qup. 45), illut isaterneqassamaartut ilanngaa-tigereerlugit. Pilersaarut piviusunnngortinneqarpat inissaqartitsi-neq pitsanngoriaartaavaoq, maannakkut inissaaleqineqar-nera affaannangortinneqarsinnaalluni.

Ilaqutariit ataasiakkaat qanoq amerlatiginerisa allanngori- artorneranni malunnarpoq illoqatigiit ikiligafuttuinnartut, tamaattumik inissaaleqisut amerliartuinnarput.

Aamma piffissap pilersaarusiortuup nalaani inuiaqatigiit akor-nanni utoqqaassutit inissisimani allanngortussaapput (qup. 16 takuuk):

- Meeqqat amerliartussapput 90-ikkut qeqqata tungaanut. Taamaattumik inissiat 2-nik inillit pilerigineqarnerunerat pif-fissap ingerlanerani annikinnerulissagunarpoq, 3-nik 4-nillu initalit pilerigineqarnerulerutik. Inissiat 4-nik inillit naam-mattut pigineqarmata taama pisoqarnissaa ajunngilaq.
- Utoqqaat 60 sinneriugu ukiullit piffissap pilersaarusiortu- sup ingerlanerani 8%-miit 11%-mut amerleriassapput. Taamaattumik utoqqalinersiutillit illul atorfissaqartinneqare- eqisut suli atorfissaqartinneqarnerulissapput.

Inissiat pilerigineqarnerpaat tassaapput illut ataasiakkaat, eqqaanni inissaqarluartut, tamarmik immikkut isertarfillit. No- vember 1991-mi illoqarfimmi tusagassiutit aqutugalugit tama- nut tusarniaanermi tamanna paasinarsivoq.

Aamma inissiat mikinerusut **akikinnerusullu** kissaatigineqar- put.

Inuiaqatigiit aningaasaatikinnerulernerat illunik qanoq ittunik kissaateqartarnerannut sunniuteqarpoq.

Ukiut 3-t ingerlanerinnaanni ineqarnermut tapiissutit marlori- aammik amerlipput, inissiallu nutaarluinnaat (akisuut) marluk Qaarsorasaanillit 1992 ukiup affaa sinerlugu inoqanngillat, naak inissaaleqisoqaraluartoq.

Taamaattumik annilaarnarpoq paasillugu, kommunep inissianik 88-nik sanaartortitsinissaata aamma Nam. Oqartussat inissia- nik 90-nik nutarterinerisaasa akinut sunniutissaat mianersortu- mik naatsorsoraanni, **Qasigiannuani ineqarneq 16%-mik akitsortussaasoq** (illimagisatuut inuit 6%-mik amerlerianngit- suussagaluarpata ineqarneq 23%-mik akitsussaaq).

Siunissami aningaasarsiornerup qanoq ingerlanissaa pillugu maanna illimagisat eqquutissappata, innuttat akitsuutinut akis- saqassanngillat, tamannalu imatut kinguneqaannarsinnaasin- naavoq:

- Ineqarnermut tapiissutit suli amerlanerulissapput.
- Akilisoqartoqarnerulissaaq.
- Inissiat inigumaneqanngitsut ineqarnermullu akilutitigut an- naasaqaataasut amerlissallutik.

Sammenholdt med den forventede sanering vil det planlagte kommunale boligprogram tilføre byen 66 boliger og ca. 210 værelser (side 45). Programmet vil således resultere i en moderat forbedring af boligforsyningen, og alt andet lige en halvering af den nuværende boligmangel.

Udviklingen i familiemønstret går dog i retning af et fortsat ønske om mindre husstandsstørrelser, og dette påvirker naturligvis bolig mangelen i opad- gående retning.

Samtidig vil befolkningens aldersfordeling ændre sig i løbet af planperioden (se side 16):

- børnetallet vil stige midlertidigt frem til midten af 90'erne. Det må derfor antages, at den store efterspørgsel efter 2-rums boliger en overgang vil forskydes noget i retning af 3- og 4-rums boliger. Dette er positivt i forhold til det nu- værende store udbud af 4-rums boliger.
- andelen af ældre over 60 år vil i planperioden vokse fra 8% til 11%. Dette vil forstærke den i forvejen store efterspørgsel efter ældreboliger.

Befolkningens foretrukne boligformer går i ret- ning et mere åbent boligbyggeri med større uden- omsplads og en selvstændig indgang til hver bolig. Dette fremgik af en offentlig høring omkring be- folkningens boligønsker, der blev gennemført via de lokale medier i november 1991.

Der blev endvidere fremsat ønsker om mindre og især **billigere** boliger.

Den økonomiske afmatning med faldende ind- komstdannelse påvirker altså boligefterspørgslen.

Boligsikringsudgifterne er i forvejen fordoblet på kun 3 år, og 2 helt nye (dyre) boliger på vaske- brætfjeldet har i 1992 stået tomme i mere end ½ år på trods af boligmangel.

Det er derfor alarmerende, at kommunens program for 88 nye boliger og hjemmestyrets renoverings- program for 90 boliger selv efter en konservativ beregning vil **forøge huslejetrykket i Qasigian- nguit med 16%** (eller 23% hvis den forventede befolkningstilvækst på 6% udebliver).

Med de aktuelle økonomiske fremtidsudsigter vil befolkningen ikke kunne klare denne ekstraudgift, og resultatet bliver

- endnu større boligsikringsudgifter
- større restancer
- flere tomme boliger med offentligt huslejetab.

Qanorluunniit pisoqassagaluarpat pisortat annaasaqartussaapput, pisortallu annaasaat akileraartartut akilertussaavaat. Pisutsit taamaattut qanoq iliuuseqarfigneqartariqarput, illuatungilliniarnermilu periarfissat arlaliupput:

- Sanaartornermi akil assigiit akikinnerulersinneqarsinnaapput
- Akikinnerusumik sanaartortitsisoqarsinnaavoq (atororissaarutit ikillilugit)
- Arriinnerusumik sanaartortitsisoqarsinnaavoq
- Ineqarnermut akiliisarnermut tunngaviusut allanngortinneqarsinnaapput.

Sanaartornermi akil assigiit Qasigiannguani ukiuni kingulforni akikilligaluttuinnarput, namminersortullu qanoq akikitsigisumik neqerooruteqarsinnaanerit killeqarpoq.

Sinerissami unammillersinnaaneq ammaanngarneruppat immaqa iluaqutaassagaluarpoq, tamannali Qasigiannguani akileraarutitigut isertitakinnerulermermik kinguneqartussaavoq.

Akikinnerusumik sanaartulernissamut periarfissaq pivisorpalaartoq tassa sanaartuutissat allat akikinnerusullu atornerarlernissaat piffissaq qaninnerusooq ungasinnerusorlu eqqarsaatigalugit.

Piffissaq qaninnerusooq eqqarsaatigalugu nutaanik inissiatiornermi nutarterinermilu ineqarfilit pitsaassusaasa "appartinneqarsinnaanerit" periarfissaavoq.

Assersuut: Illut uguleriaat 35-t Gl. Kirkevejip isuani sananeqartussat imermut eqqakkallu kuuffiannut attavilernagit sananeqartuuppata kommunep sanaartornermut aningaasartuutai 10-15%-mik appassagaluarput. Sanaartornerup aallartinginnerani tunngavissat piareersarneqarneranni, imermut eqqakkallu kuuffilnut attavilersuinnermut Nam. Oqartussat (Kommunelluunniit?) atugassaat 7 mio kr.-nit missaat aamma sipaarneqarsinnaassagaluarput, aningaasallu taakku kommunep sanaartornermut aningaasartuutaasa 20%-iisut amerlatigipput (avatangiisnut pilersaarut aamma qup. 30 takuuk).

Inissiat akikitsut, eqimattut/pukkitsut, imermik pajuttorneqartartut siparninik anatarfillit Qasigiarmiut immaqa pileregineqarnerussagaluarpaat, inissianut akisuunut, portusuunut, nusuinnartakkanik anatarfillinnut isikkiveqanngitsunullu saniliullugit.

Imermik pajuttuinerup anatarfilerinerullu ingerlanneri emgup kuuginnartup nusuinnartakkanillu anatarfeqarnerup ingerlanneqarnerannit akisunerugalarput, akisunerusutaalli tassaapput sullisut akissarsiaat, taakkulu ineqarnermut akiliisnaanermit iluaqutaasussaapput.

Piffissaq ungasinnerusooq eqqarsaatigalugu sanaartuutissat akikinnerusut ujartorneqartariaqarput, pingaartumik atorussat nunatsinni pissarsiarineqarsinnaasut, soorlu ujaqqat, sioqqat marrarlu.

Danmark-imi (Jyderup-imi aamma Århus-imi Andelssamfundet) Byggeriets Udviklingsråd-ip misilligutai iluatsinneqarput, taakkua issoq manngertisagaq illuliormermut atorlugu misileraapput. Tapiiffigineqarsinnaagaanni misileraanikkut illulloriaatsit nutaat Kalaallit Nunaanni sananeqarsinnaapput, soorlu titartaasartut unammisinneqarnerisigut illulloriaatsit atorullu nutaat ilisimaneqareersullu misiligarneqarsinaallutik.

Suliasaaq kommunemi naammassineqarsinnaavoq, kisianni Nam. Oqartussat peqataasariaqarput.

Det offentlige bliver under alle omstændigheder sorteper, og dermed i den sidste ende skatteyderne. Dette må give anledning til overvejelser, og der er fire mulige modtræk:

- lavere enhedspriser i byggeriet
- billigere byggeri (lavere standard)
- en langsommere byggetakt for nye boliger
- ændrede principper for huslejberegning.

Byggeriets enhedspriser i Qasigiannguat er faldet væsentligt i løbet af de seneste år, og der er grænser for, hvor langt håndværksmestrene kan presses ned i pris.

En friere konkurrence langs kysten kan måske give yderligere resultater, men det vil få skattemæssige konsekvenser for Qasigiannguat kommune.

Billigere byggeri i form af et andet og billigere produkt end det kendte er en realistisk mulighed både på kort og langt sigt.

En "lavere" boligstandard i både nye og renoverede boliger kan gennemføres på kort sigt.

F.eks. kan de 35 kædehuse i forlængelse af Gl. Kirkevej opføres uden helårsvand og kloak, hvilket vil reducere det lokale anlægsbudget med 10-15% og spare hjemmestyret (eller kommunen?) for en overordnet byggemodningsudgift på ca. 7 mio kr, svarende til yderligere 20% af det lokale anlægsbudget (se miljøplanen samt side 30).

Befolkningen i Qasigiannguat vil muligvis foretrække en billig tæt/lav bebyggelse med tilkøbt vand og natrenovation fremfor en dyr blokbebyggelse med træk og slip uden udsigt.

Driftsudgiftene er ganske vist større for vandkørsel og natrenovation end for driften af helårsvand og kloak, men det er lønudgifter til lokalbefolkningen, der bl.a. kan bruges til at betale husleje med.

En mere langsigtet mulighed er at udvikle nye og billigere byggeformer, der i højere grad er baseret på anvendelse af lokale byggematerialer, som f.eks. sten, sand og ler.

I Danmark har Byggeriets Udviklingsråd med held gennemført forsøg med jordstampede huse (i Jyderup og Andelssamfundet ved Århus). Sådanne lavenergiteknikker kan overføres til Grønland via støttet forsøgsbyggeri baseret på en arkitektkonkurrence, der forbinder nye byggeformer og materialer med landets kendte byggetraditioner.

Opgaven kan løses lokalt, men ikke uden hjemmestyrets medvirken.

Arrinnerusumik sanaartortitsinikut ineqarnermut akiliutit aamma arrinnerusumik qaffakkiartussapput, kisianni inissaaleqisut ikiliartussanngillat. Inissialiornissarll ataaseq kinguartinneqarsinnaappat aningaasaliissutit inuussutissarsionermut ator-neqarsinnaangussapput, soorlu angallannermut pilersuiner-mullu tunngasunut.

Aningaasaliissutaasinnaasut killeqaqisut aqagu pitsaanerusu-mik najugaqalernissatsinnut imaluunniit suliffissanik aallartitsi-nermut ator-neqassanersut nalilerneqartariaqassaaq.

Ineqarnermut akiliisarnermut tunngavilusut allanngortinne-qarnissaat ukiuni tulluuttuni nuna tamakkerlugu atuutilissanga-tinneqarpoq, soorlu qanoq isertitaqartigineq naapertorlugu ineqarnermut akiliisalernikkut. Kisianni qanorluunniit pisoqa-raluarpat akiliisarnernup agguarneqarnera allanngortinneqaan-nassaaq. Aningaasartuutit allanngussanngillat akileraartartu-nullu akiligassanngortussaallutik.

Qasigiannugit kommuneata akissarsiakinnerusut kommuneattut neriuutiginnarsinnaavaa kommunet allat pisuunerusut Nam. Oqartussat inissianut aningaasartuutaannut annertunerusumik akileeqataasalernissaat.

Inissiat nutarterneqarnissaasa kinguartinneqarsinnaanerat ineqarnermut akit qaffariartornerisa unikaallannerannik kingu-neqassagaluartoq inassutiginnanngilaq. Inissiat nutaannginnerit **aserfallatsaalineqarlutillu nutarterneqartariaqarput**, taa-maaliortoqanngippat inuiaqatigiit pigisaat nalilerujussuit annaa-neqassapput.

Inissiat pigineqarneri qivaraanni pisortat pigisaat amerliga-luttuinnarput. Inissialiornernup 60/40 tunngavigalugu aningaasa-lerneqartarnera (aamma piffissami 1992-94-mut 80/20) atuuti-lermat kommunep inissiaatal amerlierarput Nam. Oqartussat inissiaataannut sanillullugit.

Nam. Oqartussat taamaallaat eqimattunik inissialiornermut 60/40-mik tapiissuteqarsinnaapput, sooriu hektarimut 35-nik inissialiortoqassappat. BSU aqutugalugu illuliortoqarnerani kapitel 2 tunngavigalugu attartortitsisarneq atorunnaarpoq aamma realkreditit Nunatsinni attartortitsisarunnaarput.

Taamaattumik Qasigiannugani ataasiakkaanik illuliortoqarnis-saa ilimananngikkallarpoq. Taamatut pisoqarnera kissaatigisa-nut akerliuvoq, kissaatigineqaralarpormi illut nammineq pigi-neqartut amerliartornissaat, aningaasaliisarneq akisussaas-suseqarnerulernissarlu eqqarsaatigalugit.

Pigineqatigiilluni illuuteqarneq periarfissaavoq nutaaq, pissutsit iluamik ingerlalerinissaannut aqutissiilluarsinnaasoq. Periarfissaq taanna Nuummi kommunenilu anginerusuni allani atorluarneqalereerpoq, Qasigiannuganilu aamma atorluarneqa-lersinnaalluni.

Kommunep inissiallassaasa pigineqatigiiffinnut nuunneqar-nerisigut pigineqatigiilluni nutaanik illuliortoqarsinnaavoq, so-orlu timersortarfissuup avanna tungaani illuliassat uiguleriaat imaluunniit Gl. Kirkevej isuani illuliassat affarleriaat piginne-qatigiinnut nuunneqarsinnaapput.

En langsommere byggetakt vil betyde et lavere huslejetryk, men samtidig at boligmangelen ikke reduceres. Udskydelse af en boligetape kan imid- lertid frigøre investeringsmidler til mere erhvervs- rettede formål, f.eks. trafik og forsyningsanlæg.

Det er en afvejning af, om vi vil bruge de begræn- sede midler til at bo bedre i morgen, eller til at skabe nye arbejdspladser i overmorgen.

Nye principper for huslejberegning må forventes gennemført på landsplan inden for de nærmeste år, f.eks. i form af en indtægtsbestemt husleje. Under alle omstændigheder kan der dog kun blive tale om et ændret fordelingsprincip. Regningen er den samme og skal i sidste ende betales af skatteyderne.

En lavindkomstkommune som Qasigiannugit kan dog håbe på, at velbjergede borgere i andre kom- muner kommer til at betale en større andel af hjemmestyrets samlede boligudgifter.

Evt. at udskyde planlagte renoveringer er en dårlig løsning, selv om det holder huslejetrykket nede. Den ældre boligmasse SKAL vedligeholdes og renoveres i nødvendigt omfang, ellers vil store samfundsværdier gå tabt.

Ejferformerne i boligmassen har i flere år gået en- sidigt i retning af offentligt byggeri. Efter ind- førelse af 60/40-finansieringen (80/20 i perioden 1992-94) sker der endvidere en forskydning i ret- ning af en større andel af kommunale boliger i forhold til hjemmestyrets boligmasse.

Efter 60/40-ordningen kan der kun gives hjemme- styretilskud til boligbebyggelser med en tæthed på mindst 35 boliger pr. hektar. Der gives ikke læn- gere kapitel 2 lån til nyopførelse af BSU-huse og realkreditinstitutterne har trukket sig ud af landet.

Opførelse af nye énfamiliehuse i Qasigiannugit har derfor lange udsigter. Denne udvikling står i di- rekte modsætning til den almindelige erkendelse af, at der er behov for en større privatisering af bolig- massen, både af finansieringshensyn og med hen- blik på en større beboeransvarlighed.

Andelsboligtanken er dog en nyskabelse, der ser ud til at vende denne udvikling i de kommende år. Dette er allerede sket i Nuuk og en række større kommuner, og denne private boligform må forven- tes også at slå igennem i Qasigiannugit kommune.

Nyopførelse af andelsboliger kan ske ved at kon- vertere kommunale bolig-etaper til andelsboliger i rækkehusbebyggelsen nord for idrætshallen eller i kædehusbebyggelsen i forlængelse af Gl. Kirkevej.

Piginneqatigiilluni illuliussagaanni piumasarineqarpoq illut ataatsimoortut ikinnerpaamik 6-ussasut, taamaattumik kommunep inissialiassai timersortarfissuup tunuanittussat 6-ikkuutaarlugit Gi. Kirkejimiittullu 7-ikkuutaarlugit saneqartussaapput.

Inissialiassat taakku piginneqatigiinnit pisiarinqarsinnaappata kommunep aamma Nam. Oqartussat aningaasaliissutaat ikkilsinneqarsinaassapput.

Inissiat pigineqarøersut ilaat ataaseq arlalilluunniit piginneqatigiinnit pisiarinqarsinnaapputtaaq.

Inissiat nutarterneqarnissaat periarfissaavortaaq pitsaalluinar-toq. Piginneqatigiit inissiat akeqanngitsumik imaluunniit akeqanngingajattumik tigusinnaavaat, taavalu piginneqatigiit akiliutaat atorlugit nutarterisoqarsinnaavoq piginneqatigiit aalajangeeqataaffigisaannik.

Nam. Oqartussat Qasigiannguani Inissianik nutarterinerannut atatillugu, nutarterneqartussat blok A-miit G-mut aamma rækkehuset nutaanngitsut piginneqaatigiillutik illuutilinnit pigineqalersinnaasutut piukkunnarput. Inissiat tamakku inituujupput inillu aaqqissuulluugaallutik, blokkillu A-G isikkivigissorsuullutik.

Kisianni blokkit A-miit G-mut nutarterneqarnissaat siqqullugu piginneqatigiiffiliortoqarsinnaanera angumerineqarsinnaagunannilaq.

Inissiani najugaqartut aalajangeeqataasinnaanerat inatsisigit periarfissaqarpoq. Inissiani inillit toqqissisimallutik akissusaqataallutillu najugaqarnissaat tamatumuuna qulakkeernar-neqarpoq. Periarfissaq taanna aqutigalugu inissiani najugaqartut avatangiisit pitsanngorsaatissaannik assiglinngitsunik anguniagaqarlutik aallarniinnaapput, soorlu pinnguartarfiit, silami periarfissat, majuartarfiit inillu ataatsimoorussat pitsanngorsarniarlugit suliniuteqarsinnaallutik.

Pisortat inissiaataasa aqunneqarnerat ukiumi tullittuni allannortinneqartussaavoq. Nuna tamakkerlugu atuuttumik selskabiilortoqarnissaa ilmanarpoq, taassumai kikkunnit pigineqarnissaa sul erseqqissingilaq.

Selskabiilortoqassappat inissiat aqunneqarnerat kommunep aningaasaqarneranut atajunnaassaaq. Tamannalu pisariaqarluinnalerpoq, inissiani najugaqartut maannakkut kommunep aningaasarliorneranut ilaatigut akilersueqataammata.

Aserfallatsaaliinissamut akiliut 180 kr/m² inatsisigit peqqusutaasoq ineqarnermut akiliummumut ilaavoq. Nalunngilarpullu inissiat nutaat aserfallatsaalisariaqanngingajattartut, kisianni komune periarfissaqanngilaq ingerlatsinermut aningaasaliussat ukiumiit ukiumi tullianut nuussallugit.

Taamaattumik kommunep aningaasatigut ajornartorsiornerani ineqartut aserfallatsaaliinermut akiliutaat kommunep amigartorutaanut matussutitut atorleqartarput, taamaattumillu aserfallatsaaliisariaqalersillugu amigaatigineqalersarlutik. Taamaasillutik inissiani ineqartut ersinngitsumik annertunerusumik akileraaruteqartarput.

Mindstestørrelsen for en andelsboligforening er 6 boliger, og de kommunale boligetaper er derfor bevidst fastlagt på 6 boliger i rækkehusene og 7 boliger i kædehusene.

Ved en sådan konvertering reduceres både kommunens og hjemmestyrets finansieringsandele.

Også i den eksisterende boligmasse er der skabt mulighed for, at én eller flere ejendomme kan overtages af private andelsboligforeninger.

Dette er særlig favorabelt forud for en planlagt renovering. Andelsboligforeningen kan da overtage ejendommen helt eller næsten gratis, hvorefter det private indskud anvendes til at gennemføre renoveringen, som andelsboligforeningen desuden opnår indflydelse på.

I forbindelse med hjemmestyrets planlagte renoveringsprogram i Qasigiannguat er specielt blok A-G og gl. rækkehuse attraktive for andelsboligforeninger. Der er tale om rummelige boliger med fornuftige planløsninger og for blok A-G tillige med optimale udsigtsforhold.

Overdragelse af hele eller dele af blok A-G til én eller flere andelsboligforeninger kan dog næppe nå at ske før den nært forestående renovering.

Beboerdemokrati er en lovhjemlet mulighed for at styrke beboernes trivsel og medansvar i den offentlige boligmasse og kan være det organisatoriske grundlag for iværksættelse af miljøprojekter med henblik på at forbedre legepladser, udenomsarealer, opgange og fællesrum.

Den offentlige boligadministration vil blive omstruktureret i de kommende år. Det er sandsynligt, at der etableres et landsdækkende boligselskab, hvis ejerforhold dog endnu ikke er afklarede.

For den kommunale boligmasse vil en sådan selskabsdannelse betyde en adskillelse mellem boligøkonomi og kommunekasse. Dette er stærkt tiltrængt, da lejerne under de nugældende forhold medvirker til finansiering af en kommunes eventuelle dårlige økonomi.

Huslejen indeholder et lovbefalet vedligeholdelsesbidrag på 180 kr/m². For en ny boligblok er vedligeholdelsesudgifterne som bekendt meget små, men kommunen har ingen mulighed for at overføre driftsmidler fra ét budgetår til det næste.

Har kommunen økonomiske problemer går vedligeholdelsesbidraget derfor direkte til at finansiere kasseunderskuddet og mangler den dag, der er behov for vedligeholdelse. Altså en skjult merbeskatning af lejerne.

NISSAQARTITSINERMI POLITIKKIKKUT ANGUNIAKKAT

Inissaqartitsineq pillugu kommunalbestyrelse erseqqissunik imaattunik aalajangiussaqarpoq:

- Piffissap pilersaarusiortiusup nalaanni inissaqartitsiniarneq pitsanngorsarneqassaaq, makkua eqqarsaatigalugit:
 - Innuttat 6%-imik amerlinissaat tunngavigalugu.
 - Inissaaleqisoqarnerata 25%-mik appartinneqarnissaa siunertaralugu.
- Ingerlaavartumik inissiallortitsinermut atatillugu 1991-miit 2005-mut ikinnerpaamik inissiat nutaat 80-it sananeqassapput. Sanaartugassat tassaassapput inissiat eqimattut/pukkitsut amerlanersaat 1-mik, 2-nik aamma 3-nik initaqartussat.
- Qasigiannuani inissiallortiterneq innuttat aningaasaatikilliarortnerannut naleqqussarneqassaaq, inissiat atortoris-saarutitigut pitsaassusaasa appaallatsinneqarnerisigut akikinnerulernissaat anguniarneqassalluni.
- Qasigiannuani inissiat aserfallatsalineqartuassapput, inuiaqatigiit pigisaasa nalingi allanngutsaaliniarlugit.
- Qasigiannuani amerlanerusut iniglsaminnik nammineq piginnittuulernissaat anguniarneqassaaq, makku aqutigalugit:
 - Inissiani nutaani nutaanngitsunilu amerlanerusut piginneqatigiillutik illoqalersinnaanerata anguniarneqassaaq, taamaaliornissamut periarfissat pillugit qaammarsaasoqarneratigut kaammattuisoqarneratigullu.
 - Ataasiakkaanik illullorniartut realkreditimut assingusunik atorniarfissaqalernissaasa siuarsarneqarneratigut.
- Pisortat inissiaataanni najugaqartut aalajangeeqataasinnaanerata akissussaaqataasinnaanerallu siuarsarneqassaaq, ineqartut peqatigiiffillorsinnaanerata avatangiisinullu tunngassuteqartunik sulissuteqarsinnaanerata qaammarsaanikkut kaammattuinnikkullu aqutissiuunneqassalluni.

SULIASSAT PILERSAARUSIORNEQARNERAT

Kommunep inissiallornermi pilersaarutigaa 1991-miit 2005-ip tungaanut inissat 88-it sananeqassasut:

- Illut quleriaat 6-it Qaarsorasaani A4-mi sananeqassapput 1991/92-mi.
- Sumiiffik A10.a-mi Skivejip isuani illut ataasiakkaat 5-it sananeqassapput imatut: illut pingasut 1991/92-mi aamma illut marluk 1992/93-mi.

BOLIGPOLITISK MÅLSÆTNING

Kommunalbestyrelsen har vedtaget følgende konkrete mål for boligområdet:

- boligforsyningen i Qasigiannugit skal i løbet af planperioden fortsat forbedres med henblik på
 - at tilgodese den forventede befolkningsfremgang på 6%
 - at opnå en yderligere reduktion af bolig-mangelen med mindst 25%
- der skal i perioden 1991-2005 opføres mindst 80 nye boliger i Qasigiannugit i tæt/lave bebyggelser med hovedvægten på 1-, 2- og 3-rums boliger og med udgangspunkt i et kontinuerligt kommunalt boligprogram
- boligbyggeriet i Qasigiannugit skal ved passende reduceret boligstandard og udvikling af nye byggeformer billiggøres i et omfang, der svarer til befolkningens faldende indkomstdannelse.
- den eksisterende boligmasse i Qasigiannugit skal løbende vedligeholdes og renoveres i et omfang, der sikrer at den bevarer sin værdi.
- en større privatisering af boligmassen i Qasigiannugit skal tilstræbes gennem
 - fremme af andelsboligtanken ved oplysning om og tilskyndelse til stiftelse af andelsboligforeninger for nyopførelse af boliger samt overtagelse af eksisterende ejendomme
 - fremme af nye realkreditlignende finansieringsvilkår for opførelse af enfamiliehuse
- i den offentlige boligmasse skal lejernes trivsel og medansvar fremmes gennem oplysning om og tilskyndelse til stiftelse af beboerforeninger og gennemførelse af miljøprojekter.

HANDLINGSPLAN

Det kommunale boligprogram for perioden 1991-2005 omfatter ialt 88 boliger:

- 6 etageboliger i område A4, Vaskebrættfjeldet, der opføres i 1991/92
- 5 enfamiliehuse i område A10.a for enden af Skivevej fordelt på 2 etaper: 3 huse i 1991/92 og 2 huse i 1992/93

BOLIGPLAN

Beløb i 1.000 kr		Budget		Overslag												
		1992	1993	1994	1995	1996	1997	1998	1999	2000	2001	2002	2003	2004	2005	
KOMMUNEN																
5 enfam.- huse A10.a	3 huse, 69 /69 /206 m ² - 60% refusion	1.314														
	Ialt 3 huse	526														
	2 huse, 69 /92 m ² - 80% refusion	1.350	1.125													
	Ialt 2 huse	270	225													
6 etage- boliger A4	Bygning 8, 375 m ² - Refusion 80% + udgift vedr. bygn. 9	1.012														
	Ialt bygning 8	402														
42 række- huse A6	Etape 1,3,5,7 á 345 m ² - Refusion 80% / 60%	2.725	2.000	2.725	2.000				2.725	2.000		2.725	2.000			
	Ialt etape 1,3,5,7	545	400	545	400				1.090	800		1.090	800			
	Etape 2,4,6 á 446 m ² - Refusion 80% / 60%		3.500	2.300		3.500	2.300			3.500	2.300					
	Ialt etape 2,4,6		700	460		1.400	920			1.400	920					
	Lokalvej, etape 1,4,6 - Refusion 80% / 60%	170	340			340				340						
	Ialt lokalvej	35	205	-135		240			-100	240		-100				
	Udlæg 1. etape - Refusion 80% / 60%	525														
	Ialt udlæg 1. etape	465	-60	-60		-45			-45	-45		-45				
	Etape 1-5 á 534 m ² - Refusion 60%				4.400	3.100	4.400	3.100	4.400	3.100	4.400	3.100	4.400	3.100		
	Ialt kædehuse				1.760	1.240	1.760	1.240	1.760	1.240	1.760	1.240	1.760	1.240		
Renovering	Ét kommunehus pr. år - Refusion 60%	50	625	625	625	625	625	625	625	625	625	625	625	625	625	
	Ialt renovering	20	250	250	250	250	250	250	250	250	250	250	250	250	250	
IALT	KOMMUNEN	2.263	1.720	1.060	2.410	3.085	2.930	2.435	2.810	3.085	2.930	2.435	2.810	1.490	250	
HJEMMESTYRET																
finanslov 93	Refusion nybyggeri	5.053	5.495	4.215	4.240	4.105	--> er tilpasset forventet godkendt boligprogram									
	Refusion renovering	30	375	375	375	375										
	Renovering blok A-G	2.730	5.000	5.000												
	Renovering blok H+J			?	?											
	Renovering gl. række			?	?											
	Ialt finanslov 93	7.813	10.870	9.590	4.615	4.480										
ønsker til finanslov 94	Refusion nybyggeri						4.020	3.640	3.840	4.105	4.020	3.640	3.840	1.860	0	
	Refusion renovering						375	375	375	375	375	375	375	375	375	
	Ialt anlægsønsker						4.395	4.015	4.215	4.480	4.395	4.015	4.215	2.235	375	
IALT	HJEMMESTYRET	7.813	10.870	9.590	4.615	4.480	4.395	4.015	4.215	4.480	4.395	4.015	4.215	2.235	375	

- Timersortarfissuup avannaa tungaani A6-mi uiguleriaaniik 42-nik illuliortoqassaaq ukiut ingerlaneranni arfinillikkuutaarlugit: 1992/93-mi, 1993/94-mi, 1994/95-imi, 1996/97-mi, 1998/99-imi, 2000/01-mi aamma 2002/03-mi.
- Gl. Kirkevejip Isuani A10-mi affarleriaaniik 35-nik illuliortoqassaaq ukiut ingerlaneranni 7-ikkuutaarlugit: 1995/96-imi, 1997/98-imi, 1999/00-mi, 2001/02-mi, aamma 2003/04-mi.

Innuttat kissaatigisaat malillugu kommunalbestyrelsep Qaarsorasaami inissiallassaa kingulleq taamaatiinnaqarpoq, timersortarfissuup avannaa tungaani akikinnerusunik uiguleriaaniik illuliornissaaq sallilutinneqarluni.

Plisortat inissiaataasa Qasigiannguaniittut qanoq pitsaassuseqarnerat misissorneqassaaq 1992/93-imi makkua naammassineqarnissaat siunertarlugu:

- Aserfallatsaaliinnermut pilersaarusionerq.
- Kommunep illuutaasa nutarterneqarnissaasa pilersaarusionerqarnerat.
- Illut isaterneqartussat pilersaarusionerqarnerat.

Piffissaq sivilunerusoq eqqarsaatigalugu aserfallatsaaliinissap pilersaarusionerqarnera qarasaasiat iluaqutigalugit aaqjissuunneqassaaq nalunaarsuisarnerup aningaasaliisarnellu aqunneqarneri ingerlaqatigiilersillugit, makku siunertarlugit:

- Tamatigut tamaanna aqjissuussinermut aningaasaliissutaa-sartut aserfallatsaaliinivlmmut atorneqalernissaat.
- Kommunet aserfallatsaaliinnermik ingerlatsinerisaa qarasaasiatigut aqunneqarsinnaanerata Kanukoka-mi ineriartortinneqarnerani Qasigiannguitt kommuneat misileraaffiittut ingerlaannassagunarmat atuisussat suleqataasinnaanerisa piare-sarneqarnissaat anguniarlugu.

Kommunep illunik nutarterinissamik pilersaarutaa malillugu ukiumut illu ataateq nutarterneqartassaaq, siulliullugillu type-20 sisamat Iminnguamiittut nutarterneqartussat makkuupput: B-213, -214, -215 aamma -216 ukiuni 1991-imi, -93-imi, -94-imi aamma -95-imi, tamatuma kingorna illut pitsaassusaanik/ajussusaannik naliliinerit malillugit illunik isaterineq ingerlanneqassaaq.

ANINGAASALIINISSAMUT PILERSAARUSIAQ BUDGETILU

Aningaasaliinissamik pilersaarutit illua-tungaani takuneqarsinnaupput. Aammattaaq pilersaarusiit immikkoortut 10-t allaaserineqarnerisa kingornanni allaaserisaaq innersuutigineqarpoq.

- 42 rækkehuse i område A6 nord for idrætshallen fordelt på 7 etaper á 6 boliger: 1992/93, 1993/94, 1994/95, 1996/97, 1998/99, 2000/01 og 2002/03
- 35 kædehuse i område A10 langs Gl. kirkevejs forlængelse fordelt på 5 etaper á 7 boliger: i 1995/96, 1997/98, 1999/00, 2001/02 og 2003/04.

I konsekvens af befolkningens boligønsker har kommunalbestyrelsen således droppet den sidste boligblok på Vaskebrættfjeldet, bygning-9, til fordel for en fremskyndelse af den billigere og mere åbne rækkehusbebyggelse nord for idrætshallen.

En tilstandsvurdering af den offentlige boligmasse i Qasigiannguitt gennemføres i 1992/93 med henblik på færdiggørelse af

- vedligeholdelsesplan
- renoveringsplan for den kommunale boligmasse
- saneringsplan.

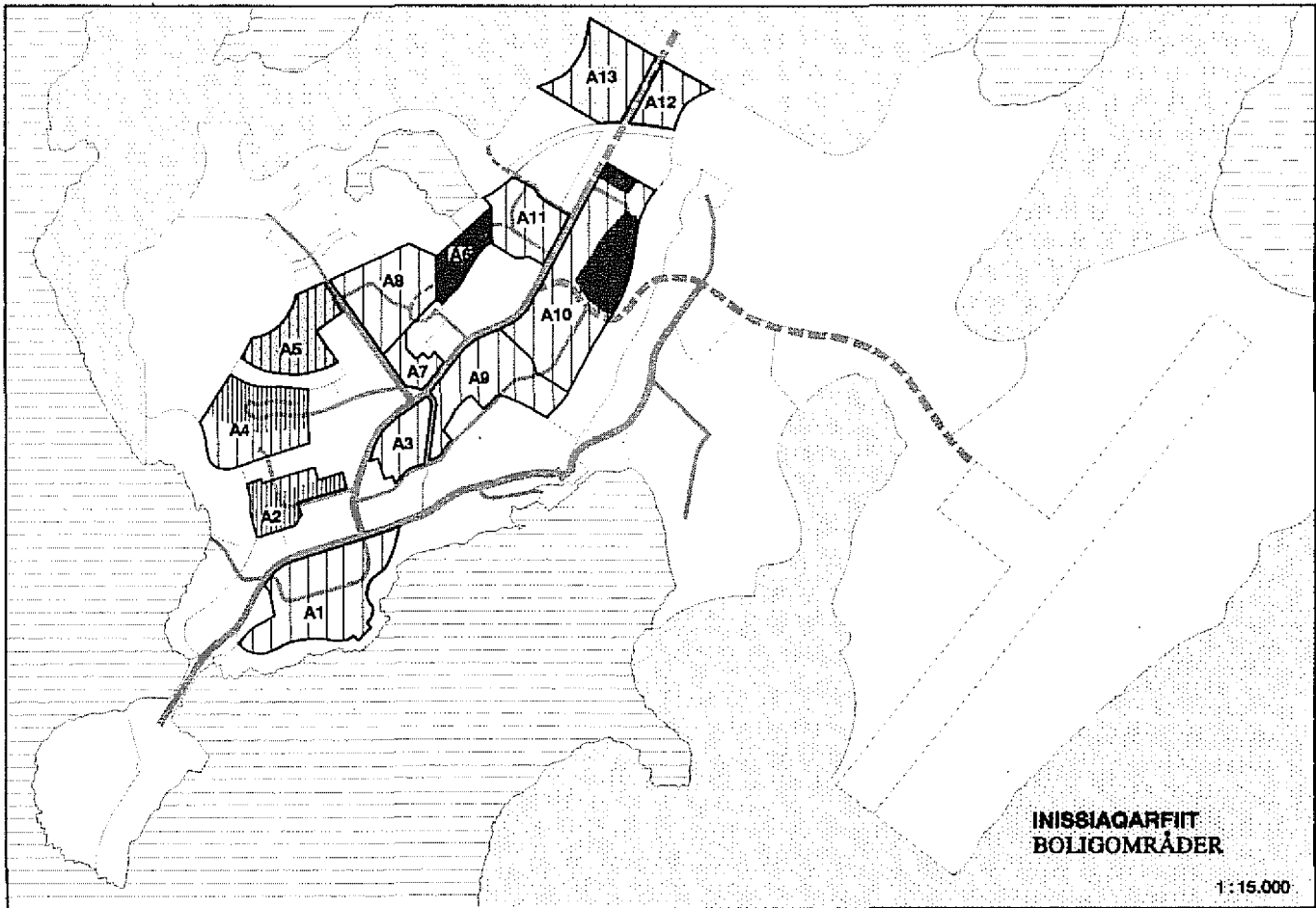
En langsigtet vedligeholdelsesplanlægning omfattende en PC-baseret disponering, registrering og bevillingskontrol gennemføres med henblik på

- overflytning af midler fra ad-hoc vedligeholdelse til forebyggende vedligeholdelse
- forberedelse af et konstruktivt brugermodspil til Kanukoka's forestående udvikling af vedligeholdelsesmodulet i det kommunale edb-system, idet Qasigiannguitt kommune muligvis fortsat skal være forsøgskommune under den videre udbygning af systemet.

Det kommunale renoveringsprogram omfatter ét kommunehus om året, idet der foreløbig indledes med de 4 type-20 ejendomme på Iminnguag: B-213, -214, -215 og -216 i henholdsvis 1991, -93, -94 og -95 og derefter fortsættes i overensstemmelse med tilstandsvurderingen.

INVESTERINGSPLAN OG BUDGET

Investeringsplanen fremgår overfor. Der henvises iøvrigt til afsnittet efter de 10 sektorplaner.



	MAANNA INISSIAQARFIIT EKSISTERENDE BOLIGOMRÅDER		INISSIAT QULERIIAT ETAGEBOLIGER
	INISSIALIASSAT 1991-2005 BOLIGPROGRAM 1991-2005		ILLUT UIGULERIIAAT RÆKKE- & KÆDEHUSE
	2005-IP KINGORNA SANAARTORFISSAT UDBYGGES EFTER 2005		ILLUT ATAASIAKKAAT AFFARLERIILLU ÉN- & TOFAMILIEHUSE

INISSIAT 1990 BOLIGER 1990	ILLOQARFIK MAANNAKUT NUVÆRENDE BYOMRÅDE											Allat Øvrige	Kat. Ialt	
	A1	A2	A3	A4	A6	A7	A8	A9	A10	A11				
Inissiat quleriiat Etageboliger		80		72								6 *)	158	*) C2
Illut uiguleriiaat Række- & kædehuse		10	61	15			3					12 *)	101	*) C2
Illut ataasiakkaat ÉN- & tofamiliehuse	75		1	2		11	20	29	76	39	54 *)		307	*) B3, B4, C1, C2, C5, D1, D6, D10
KATILLUGIT IALT	75	90	62	89		11	23	29	76	39	72		566	

ILLULIORFIGINEQAR- SINNAASUT 1990 RESTRUMMELIG- HED 1990	2005-IP TUNGAANUT INDTIL 2005											2005-IP KINGORNA EFTER 2005				KATIL- LUGIT IALT	
	A1	A2	A3	A4	A6	A7	A8	A9	A10	A11	Allat Øvrige	Kat. Ialt	A5	A12	A13		Kat. Ialt
Inissiat quleriiaat Etageboliger				6 + 8								14					14
Illut uiguleriiaat Række- & kædehuse					42					35		77	80			80	157
Illut ataasiakkaat ÉN- & tofamiliehuse							11	2	5	3		21		20	45	65	84
KATILLUGIT IALT				14	42		11	2	40	3		112	80	20	45	145	255

ILLOQARFIUP ILUSAANUT TUNNGASUT

Qinngunnguani illut aasaanerani inigineqartartut eqqaassanngikkaanni Qasigianguit illoqarfianni inissiat amerlanersaat aqquserngit uku eqqaanniipput: Margrethevej – Poul Hansensvej – Skivevej. Tassa inissiat quleriaat uiguleriaallu tamarmik illoqarfiup qeqqata missaaniipput.

Inissialititernerq 70-ikkunnili illoqarfiup qeqqaniit avannamut kangimut ingerlanneqarpoq, maannakkullu illoqarfimmi suii inissaqarluarpoq inissianut assiglinngitsunut illulorfigineqarsinnaasunik, katillugit illut 110-t imaattut sananeqarsinnaallutik:

- illut quleriaat 14-it
- illut uiguleriaat aamma affarieriaat 77-it
- illut ataasiakkaat 19-it.

Kommunep 1991-miit 2005-ip tungaanut 88-nik illutalinnik inissialornissamik pilersaarusiornera piviusunngortinneqassapat illulorfigineqarsinnaasut sinneri tamangajammik illulorfigineqartussaapput, taamaallaat Qaarsorasaani quleriaanik 8-nik illutalimmik inissialorfissaq aamma A8-mi, A9-mi A11-milu ataasiakkaanik 14-ninik illulorfissat kiserngorutissapput.

Nutaanik illulorfigineqarsinnaasut: A5-imi (eqimmatunik/puk-kitsunik) aamma A12-mi A13-imilu (illut ataasiakkaat). Illulorfissani taakkunanani illut 145-t sananeqarsinnaapput piffissap pilersaarusiortiusup kingorna.

Illut quleriaat uiguleriaallu sananeqartussat aamma pigineqartut kiassarneqarnerannut tunngasut Pilersorneqarnermut Pilersaarusiame allaasereqarput.

FORHOLDET TIL HOVEDSTRUKTUREN

Bortset fra sommerboligerne på Sletten er Qasigianguits eksisterende boligmasse koncentreret i et bånd omkring Margrethevej – Poul Hansensvej – Skivevej med alle etageboliger og rækkehuse koncentreret i bymidten.

Al boligudvikling er siden 70'erne sket nord og øst for bymidten, hvor der **indenfor** det nuværende byområde i 1990 var en betydelig restrummelighed for alle boligformer, ialt 112 boliger:

- 14 etageboliger
- 77 række- og kædehuse
- 21 enfamiliehuse.

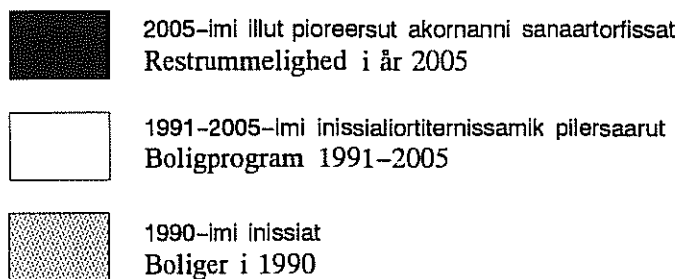
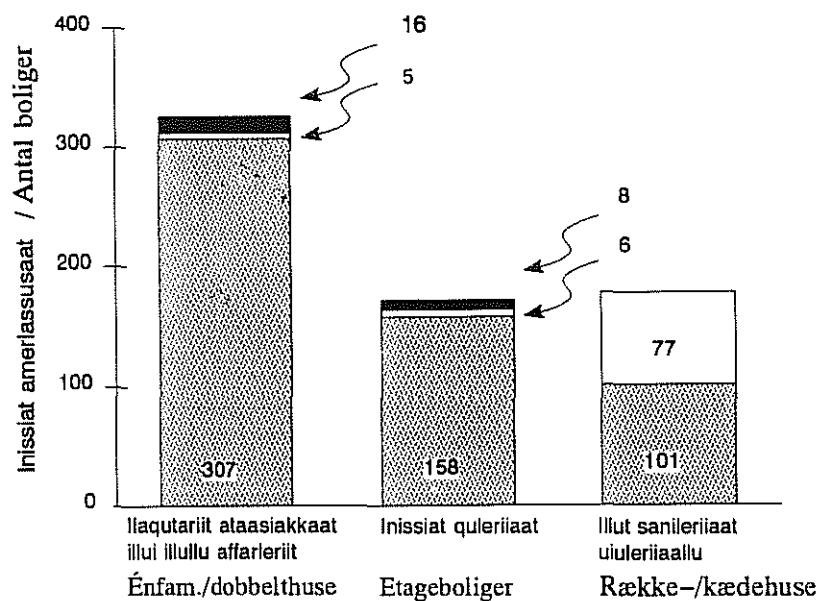
Det kommunale boligprogram på 88 boliger for perioden 1991–2005 udnytter hele denne restrummelighed på nær 8 etageboliger på Vaskebrætfjeldet og 14 enfamiliehuse i områderne A8, A9 og A11.

Udbygning af de nye boligområder: A5 (tæt/lavt byggeri) samt A12 og A13 (åbent byggeri) med en samlet rummelighed på 145 boliger bliver således først aktuel efter planperioden.

Vedr. fjernvarmeforsyning af eksisterende og fremtidige etage- og rækkehusbebyggelser henvises til forsyningsplanen.

Illoqarfiup ilaani inissialiorfissaqassuseq

Bolig-restrummelighed indenfor eksisterende byområde



SIUNISSAQ PILLUGU EQQARSAATERSUUTIT

90-ikkunni Inissiallornerni Inssiati pitsaassusilisa appaal-latsinneqarsinnaanerati misissoqqissaarneqarlunilu naliliiffiqineqassaaq makkua pillugit:

- Innuttat kissaatigisaat
- Periarfissaasut: Sanaartorfissat piareersarneqartameri, sanaartuutissat il. il.
- Akikillisaataasinnaasut

A10-mi affarleriaaniq illuliomissaq aamma A6-mi uiguleriaaniq illullassat kingullit 3 - 7-mut piviusunngortinneqassanersut nalililnermi ilanngullugit isummerfigineqassapput.

Tapiiffiqineqarsinnaasanik misilililuni illullorneq (pilersaarusiomera, sananeqamera atomeqameranilu nalunaarsuinerit ilanngullugit) Nam. Oqartussat suleqatiserlugit 1993-mi aallartinissarniarneqarpoq. Illuliomermi atortussat nunap pigerigai sulli atomeqarneq ajortut misilitarneqarnissaat eqqarsaatigineqarpoq, soorlu makkur:

- Atortussat kommunemi pissarsiarineqarsinnaasut
- Seqernup qinngornerisa kiassaanermi atomeqarsinnaaneri
- Ussissaalluarsinnaaneq.

Gl. Kirkevej-ip isuani 1995-mi affarleriaaniq illullortoqalerpat misileraanermi paasisat atomeqarsinnaanissaat siunerarineqarpoq.

Sumiiffik A10-mi 1995-mi affarleriaaniq illuliomerup aallartinneqamissaa kinguartinneqassagaluarpat kingunerisinnasat misissoqqissaarneqassapput, makkununga sunnuteqarsinnaaneri paasiniallugit:

- Inissaqartitsinermut
- Ineqarmermut akillutitut
- Aningaasaliisamermi periarfissanut allanut

Misissueqqissaanermi paasisat aammattaaq 1994-mut budgetip suliarineqamerani isummernissamut tunngaviusaasapput.

FREMTIDIGE OVERVEJELSER

En evt. lavere standard i 90'ernes boligbyggeri vil blive analyseret og konsekvensvurderet for så vidt angår

- befolkningens ønsker
- mulige tiltag: byggemodning, komponenter etc.
- den billiggørende effekt heraf

og med henblik på evt. realisering i kædehusbebyggelsen i område A10 og i 3-7. etape af rækkehusbebyggelsen i område A6.

Program for et støttet forsøgsbyggeri (herunder projektering, opførelse og registrering under brug) med utraditionel anvendelse af

- lokale byggematerialer
- aktiv og passiv solvarme
- evt. højisolering

vil blive udarbejdet i 1993, såvidt muligt i samarbejde med hjemmestyret, og med henblik på evt. realisering i 1995 i kædehusbebyggelsen langs Gl. Kirkevejs forlængelse.

Konsekvenserne af evt. at udskyde en boligetape

- f.eks. første etape i 1995 af kædehusbebyggelsen i område A10 - vil blive analyseret med hensyn til

- påvirkning af boligforsyningen
- påvirkningen af huslejetrykket
- alternative investeringsmuligheder

og med henblik på stillingtagen i forbindelse med budgettrunden for 1994.

ANGALLANNERMUT PILERSAARUSIAQ

Angallannermi pilersaarusiaq angallannermik taamatullu angallannermi aqqutinik imaqarpoq:

Angallanneq

- Angallannikkut sullissineq
- Angallannerup aaqqissuussaana
- Ataatsimoortumik angallassineq

Aqqufit

- Aqquserngit
- Aqqusineeqqat majuartarfillu
- Talltarfiit
- Mittarfik

TRAFIKPLAN

Trafikplanen omfatter såvel trafik som trafikanlæg:

Trafik

- Trafikbetjening
- Trafikstruktur
- Kollektiv trafik

Trafikanlæg

- Veje
- Stier og trapper
- Havneanlæg
- Luftfartsanlæg

INISSISIMANEQ

Angallanneq

Qasigiannguani **angallannikkut sullissineq** timmisartukkut umiarsuakkullu ingerlanneqarpoq:

Timmisartukkut ilaasunik angallassineq Grønlandsfly A/S-imit isumagineqarpoq, Qeqertarsuup Tunuani S61-helikopterimik angallassineq aqutigalugu Qasigiannguut sullinneqarlutik. Maannakkut sapaatip akunneranut tallimariarluni Aasiartarqarlunilu Ilulissiarqartarpoq, taakkunannga marloriarluni pingasoriarluniluunniit Kangerlussuarnut /Nuummuk /Kastrup-imit ingerlaannartumik aqquteqarluni. Tamakku saniatigut sapaatip akunneranut marloriarluni Ilmanamut, Ikamiunut Akunnaamullu timmisartuussisoqartarpoq.

Sinersortaatitigut ilaasunik angallassineq KNI-mit isumagineqarpoq, maj-decemberimi imaanerani Qasigiannguut sapaatip akunneri tamaasa Saqqit Ittuk i både nord- og sydgående retning og Disko i nordgående retning mod Ilulissat. Qeqertarsuup Tunuata sinersortaataa Tugdlik 1992-imi angalajunnaarsinneqarpoq.

Nassiussanik angallassinermi isumaginnittuupput Grønlandsfly A/S S61-imit timmisartuussinikkut pingaartumillu KNI piffissami maj-december-imi imaanerani Qasigiannguut nunatta ituani umiarsuakkut qaammammuk marloriarluni kiisalu Danmarkimut qaammammuk ataasiarluni tikinneqartarneratigut.

Containerersornerup, Grønlandsrederiet A/S-imit isumagineqartussap, eqqunneqamerani Qasigiannguut illoqarfiit qulit containereqarfiusussat ilaattut toqqarneqarsimavoq. Taamaallilluni Qasigiannguut avannamut ingerlasussanik niiooraanermut atatilugu sapaatip akunneranut ataasiarluni tikinneqartalissaaq. Siunissami ilaasunik angallassisarnissap qanoq isikkoqarnissaa suli paasineqanngilaq.

Qasigiannguani **angallannerup aqqissuussaanaera** (takuuk nunap assinga 9) aqqusinersuarnut pingasunut ersarissumik agguataarneqarsimavoq, illoqarfiup qeqqani pisinlarfinniit aallaaveqartut kiisalu Qaarsorassaas Poul Hansensvej-imiit Agfarlequtaanut aqqusinersuarnut tunngaveqartut:

Sammivik	Sumut	Aqqusinersuaq
Kujammuk kimmuk	Quilik	Margrethevej
Kangimut	Qinnungnuit	Poul Hansensvej → H.B.Nielsensvej
Avanna' kangamut	Skivevej	Poul Hansensvej → Skivevej
Avannamut	Eqqaavik	Qaarsorassaas

Katersugaasiviit eriagisariaqartut aalisartut talittarfiata qulaatun-gaaniittut Poul Egedesvej-imiit raajalerivup mittarfiullu tungaanut aqqusinersuarmi angallannermut akornutaalluinnarput. B-4-ip avannamut kangimut 10 meterit missaannik illuarneqarnissaannik pilersaarutaasimasut taamaattoq piffissamut aalajangersimangitsumut kinguartinneqarallarsimapput Skivevej-imiit Heliportip tungaanut "mittarfiimmuk aqqummik" pilersitsinissaq pingaarnerutillugu.

STATUS

Trafik

Trafikbetjeningen af Qasigiannguut omfatter fly- og skibstrafik:

Flypassagertrafikken varetages af Grønlandsfly A/S, der betjener Qasigiannguut via den lokale beflyvning af Diskobugten med S61-helikopter. Der er pt. ca. 5 ugentlige afgange til Aasiaat og Ilulissat, heraf 2-3 sammedagsforbindelser til Kangerlussuaq /Nuuk /Kastrup. Desuden er der via bygdebeflyvningen ca. 2 ugentlige forbindelser til Elimanaq, Ikamiut og Akunaq.

Kystpassagertrafikken varetages af KNI, der i den isfrie periode maj-december besejler Qasigiannguut hver uge med Saqqit Ittuk i både nord- og sydgående retning og Disko i nordgående retning mod Ilulissat. Diskobugtens regionale kystpassagerskib Tugdlik blev taget ud af drift i 1992.

Frugtbetjeningen varetages af Grønlandsfly A/S via S61-beflyvningen og i særdeleshed af KNI, der i den isfrie periode fra maj til december besejler Qasigiannguut med ca. 2 indlandsforbindelser og 1 Danmarksforbindelse pr. måned.

Qasigiannguut er udpeget som én ud af 10 terminalbyer i det nye containerfragtsystem, der skal varetages af Grønlandsrederiet A/S. Qasigiannguut vil dermed få en ugentlig skibsforbindelse i den nordgående feederrute. Det fremtidige passagertrafiksystem er pt. uafklaret.

Trafikstrukturen i Qasigiannguut (se kort 9) er stringent opbygget omkring de 3 primærveje, der udgår fra butiksområdet i bymidten, samt Qaarsorassaas, der har status som primærvej over strækningen fra Poul Hansensvej til Agfarlequtaas:

Retning	Til	Primærveje
Sydvest	Quilik	Margrethevej
Øst	Sletten	Poul Egedesvej → H.B.Nielsensvej
Nordøst	Skivevej	Poul Hansensvej → Skivevej
Nord	Dumpen	Qaarsorassaas

De bevaringsværdige museumsbygninger ovenfor fiskerikajen frembyder en alvorlig flaskehals for primærtrafikken ad Poul Egedesvej mod rejefabrik og heliport. Tidligere planer om at flytte B-4 ca. 10 meter mod nordøst er dog nu skrinlagt til fordel for en "katastrofevej" fra Skivevej til Heliporten.

Illoqarfiup immikkoortortai aqqusinernik pingaanginnerusunik atassuserneqarsimapput:

Sammivik	Sumut	Aqquserngit pingaanginnerusut
Qeqqa	Illoqarf. qeqqa	S.M.Saxtorpsvej Atuarfiup Aqq. Juliusip Aqq. Ny kirkevej Karl Olsvigsvej
Kujammut kimmut	Annanut eqqavik Quikoq	Qaasiina Quikoq Nunguaq Nuunguup Sarqaa
Kangimut	Qinngunnguit Gl. Kirkevej	K. Thorningsvej Qinngunnguit Kørespør *) Gl. Kirkevej Juunarsip Aqq. Ortup Aqq.
Avannamut	STI ineqarliillu Agfarlequtaa	Kantinevej Agfarlequtaa
Avanna' kangimut	Skivevej	Iminnguaq Industrivej Akullit Aqq. Qullissat Aqq. Ikamiut Aqq. Ilimanap Aqq.

*) sioqqanik pijaavik, iliveqarfik, arsaattarfik, tammaarsimaattarfik, maqitsivik

Pisuinnaat aqqusineeqqanik majuartarfinnillu aqquteqarput, taamaattoq illoqarfiup qeqqani aqqutit pingaarutillit ilanngullugit.

Qasigiannuani aqqusinernit anillakaaffit isertarfillu illoqarfiup ataani Qinngunnguit umiarsualiviullu qinnguata sinerlaa atuarlugit inissisimapput:

- kujataata kitaani umiarsualivik
- avannaata kangiani mittarfik
- kommunep puttasuutai pingasut
- kujammut kitaamut avannamut kangimullu qimussit aqutaat.

Ukiukkut angallannerup aqqissuussaana illoqarfiup iluani ukiuunerani aqqutinik kiisalu illoqarfiup avannaatungaani kujataatungaani qimussit aqutaannik arlalinnik ilaneqartarput.

Biillnik angallanneq biillit inunnik angallassissutit, biillit usisarfillit, lastbiillit kiisalu entreprenør- og qatserisartullu biili assigiinngitsut. Biillit ikiliartarput aningaasaqarnikkullu nakkariartorneq pisutigalugu pisoqaliartorlutik. Tamatuma saniatigut ukiuunerani angallanneq qamuterallannik 200 missaanniittunik annertusineqartarpoq, Qasigiannugit innuttaasut agguaqatigiisillugit amerlanerpaanik qamuterallaqarfiummata.

De tilgrænsende byområder betjenes af et net af sekundærveje:

Retning	Byområde	Sekundærveje
Midt	Bymidten	S.M.Saxtorpsvej Atuarfiup Aqq. Juliusip Aqq. Ny kirkevej Karl Olsvigsvej
Sydvest	Natdumpen Quikoq-området	Qaasiina Quikoq Nunguaq Nuunguup Sarqaa
Øst	Sletten Gl. Kirkevej-området	K. Thorningsvej Qinngunnguit Kørespør *) Gl. Kirkevej Juunarsip Aqq. Ortup Aqq.
Nord	STI-skole og indkvartering Agfarlequtaa-området	Kantinevej Agfarlequtaa
Nordøst	Skivevej-området	Iminnguaq Industrivej Akullit Aqq. Qullissat Aqq. Ikamiut Aqq. Ilimanap Aqq.

*) grusgrav, kirkegård, fodboldbane, campingplads, pumpehus

Fodgængertrafikken betjenes af et net af stier og trapper, der dog inkluderer vejnettet på vitale strækninger i bymidten.

Ind- og udfaldsportene til Qasigiannugit er beliggende i et bånd nedenfor byen langs Sletten og kysten mod havnebugten:

- atlantkajen i sydvest
- heliporten i nordøst
- de 3 kommunale pontonbroer
- slædeveje mod sydvest og nordøst.

Om vinteren suppleres trafikstrukturen af et antal vinterveje indenfor byområdet samt slædevejene nord og syd om byen.

Den kørende trafik omfatter ca. 50 indregistrerede personbiler, pickups og lastbiler samt diverse entreprenør- og brandmateriel. Bilparkens størrelse er stagnerende og dens alder voksende på grund af den økonomiske afmatning. I vinterhalvåret præges trafikken desuden markant af ca. 200 snescootere, idet Qasigiannugit har landets højeste antal snescootere pr. indbygger.

Illoqarfimmu pilersaarussiaami 1980-82-imeersumi Qasigiannuani illoqarfiup qeqqani aqquserngit iluarsaanneqarnissaat pillugu pilersaaruteqarpoq. Pilersaarussiaami ilaatigut siunertarineqarpoq Poul Hansensvej-ip pisinlarfinniit Qaarsorassaata tungaannut aqqutigineqartanninnissaa, Karl Olsvigsvej-ikkulli taassumalu oqaluffiup kujataata kangiatigut Poul Egedesvej-ip tungaannut tallissutaatigut ingerlasalernissaq pilersaarutigineqarluni.

Biliit angallattut ikiliartornerat pissutigalugu pilersaarussiaq piffissamut aalajangersimanngitsumut kinguartinneqarsimavoq. Illoqarfiup qeqqani pisinnaarnut aqqutit pitsanngorsarneqarnissaat ilanngullugu pilersaarusiorneqarsimavoq, aqqusineeqqat qitiusumik aqqissuussaaneranni amigartumik ataqatigiinneq pissutigalugu.

Pingaartumik ukiuunerani angallaffiit annikitsuaraasarpur, illoqarfiup qeqqani aqquserngit aputip qallersimasai quatsertarmata biliillu aqqutaanik ineqalersarlutik. Qamuteralaat anner-tuumik angallannerat pissutigalugu siorarterineq iluaqutaangaarneq ajorpoq.

Pingaartumik S.M. Saxtorpsvej-imi Poul Hansensvej-imi pisinlarfiit tungaanniit Qaarsorassaata tungaannut aqquserni pisinnaat biliit aqqutaatigut ingerlasariaqarpur, taamaattumillu aqquserngit taakku pisinnaat aqqutaannik pilerneqarnissaat pilersaarutigineqarpoq.

Qasigiannuani **ataatsimoortumik angallassinermi** taxat maanna ataasinnaapput kiisalu Hotel Igdlo-p busseeraa, taxatut aamma atornerqartarpoq. Angallassinutit ilaneqarnissaat pilersaarutigineqanngilaq.

Aqqutit

Aqquserngit ingerlanneqarnerat aserfallatsaallorneqamerallu kommunep aningaasatigut pilersaarussiaatigut, ukiuni kingullerni ikiligaluttuinnartunik, isumagineqarpoq. Taamaattumik aqquserngit qanoq issusaat malunnartumik ajorsarlarsimavoq.

Inissiaqarfinnut nutaanut illoqarfiulluunniit alliertortinneqarneranut tunngatillugu aqquserngiassat pingaarnerit Namminer-sornerullutik Oqartussanit aningaasalersorneqartarput. Aqquserngit allat, tamatumani inissiaqarfinnut aqqusineeqqat ilanngullutik, kommunemit aningaasalersorneqartarput. Aqquserngi-assat makku pilersaarutigineqarput:

- Skivevej-imiit heliportip tungaannut "mittarfimmu aqqut"
- mittarfimmu aqqutip mittarfeqarfissamut tallineqarnera
- Gl. Kirkevej-ip Qullissat Aqq. tungaannut tallineqarnera
- Illoqarfiup ilaani A6-imi illullassat sanillerilaat kallerup inni-liorfeeqqamiit Iminnguup tungaannut aqqusinilerneqarnerat.

Aqqusineeqqat majuartarfillu kommunemit sanaartorneqarlutillu ingerlanneqassapput. Makku sanaartugassat pilersaarutigineqarput:

- Illut-71-iniit Poul Egedesvej-ip tungaannut aqqusineeraq majuartarfillu
- S.M.Saxtorpsvej-imi inuinnaat aqqutaat
- Poul Hansensvej-imi Ny Kirkevej-ip nalaanniit Qaarsorassaata tungaannut inuinnaat aqqutaat

I den gamle byplan fra 1980-82 indgik en trafiksaneringsplan for Qasigiannuuits bymidte. Planens formål var delvist at friholde Poul Hansensvej over strækningen fra butiksområdet til Qaarsorassaata for gennemkørende trafik, der skulle omledes ad Karl Olsvigsvej og dennes planlagte forlængelse sydøst om Ny Kirke til Poul Egedesvej.

På grund af stagnationen i den kørende trafik er planen nu skrinlagt. Der er dog samtidig planlagt en forbedring af forholdene for den gående trafik i bymidten, som har ringe vilkår på grund af den manglende sammenhæng i det centrale stisystem.

Forholdene er især ringe om vinteren, hvor sne-dækket på bymidtens vejnet bliver glat og sporkørt. På grund af den store snescootertrafik hjælper grusning ikke stort.

Specielt på S.M.Saxtorpsvej og Poul Hansensvej over strækningen fra butiksområdet til Qaarsorassaata er fodgængere henvist til at færdes på kørebancarealet, og disse strækninger er derfor planlagt forsynet med fortove.

Den kollektive trafik i Qasigiannuuit begrænser sig pt. til en enkelt taxa samt Hotel Igdlo's minibus, der også til tider kører som hyrevogn. Der foreligger ikke planer om etablering af yderligere kollektiv trafikbetjening.

Trafikanlæg

Vejnettets drift og vedligeholdelse varetages af kommunen for et budget, der i de senere år er blevet reduceret betydeligt. Vejnettets tilstand er derfor blevet mærkbart forringet.

Anlæg af overordnede veje finansieres af hjemmestyret, for så vidt der er tale om betjening af nye boligområder eller anden byudvikling. Øvrige vejanlæg, herunder lokale boligveje, finansieres af kommunen. Følgende nye vejanlæg er planlagt:

- "katastrofevejen" fra Skivevej til heliporten
- lufthavnsvej i forlængelse af katastrofevejen
- forlængelse af Gl. Kirkevej til Qullissat Aqq.
- lokalvej fra nødelværket til Iminnguag til betjening af rækkehusbebyggelsen i område A6.

Stier & trapper anlægges og drives af kommunen. Der er planlagt følgende nyanlæg:

- sti og trappe fra Illut-71 til Poul Egedesvej
- fortove langs S.M.Saxtorpsvej
- fortove langs Poul Hansensvej fra Ny Kirkevej til Qaarsorassaata.

Talittarfilit Quilimmi talittarfik umiarsuarnut 40 meterinik talittarfitalik umiarsuaaqqanullu 55 meterinik talittarfitalik, kiisalu Royal Greenland-ip suliffissuata eqqaani aalisariutinut talittarfik 75 meterinik talittarfitalik.

Siusinnerusukkut aalisariutinut talittarfiup allineqarnissaanik pilersaarutaasut aalisariutit kilisaatinut anginerusunut taarseri-artuaarneri pissutigalugit piffissamut aalajangersimangitsumut kinguartinneqarput. Akerlianik umiarsuarnut umiarsuaaqqanullu talittarfinnik atuineq annertusimavoq, allineqarnissaallu pisariaqartinneqarpoq. Angallannerup nutaamik ilusilersorneqarnerata umiarsualivimmik atulnarmut qanoq kinguneqarumaarnissaa suli paasineqanngilaq.

Quilimmut ikaartarfiup nerlorneqarnera pissutigalugu 1992-imi ujaqqanik qajannaarsarneqarpoq, ilaatigut Qasigiaq Trawl-ip illuutigisimasaata ataatigut najullugu ulorianartorsiorinneqarmat.

Kommunep puttasuutissai Qinngunnguani umiatsialivissaq pillugit kulturimut sunngiffeqarnermullu pilersaarusiaq inner-sunneqarpoq.

Silaannakkut angallannermi Qinngunnguani illoqarfiup ilaani E8-mi heliporteqarpoq. Heliportip illutaa 1978-imi sananeqarpoq, mittarfili nutaamik qallerilugu 1991-imi iluarsaanneqarpoq. Kujataata kitaaniit mikkiartortarnermut tunngatillugu Qinngunnguani illut aasarsiorarfii 80-ikkunni piarneqartariaqarsimapput. Maannakkut taamaallaat sannavik B-256 immikkut akuersissuteqarluni killeqarfiup iluaniippoq.

Qinngunnguit narsartaanni Qaqqarsuup ataani timmisartunut suluusalinnut mittarfissamik immikkoortitsisoqarsimavoq. Immikkoortoq ajornartorsiuutaqanngitsumik mittarfimmu 1200 meterisut takitigisumut inissaqartitsivoq, pisariaqassappallu takinerusumut.

Mittarfeqarfissamut aqqusineq qaartiterinissamik pisariaqartitsinngitsooq 800 meterininnarnik takissuseqarluni illoqarfimmu qanilluinnartumi inissisimanera pissutigalugu Kalaallit Nunaanni akikinnerpaajussaaq. Sanaartornermi aningaasartuutissat 1992-imi akit naapertorlugit mittarfik 900 meterinik takissuseqartoq 75 mill. kr.-inut missigersersunneqarsimavoq.

Killeqarfeqartitat Immikkut ittut

- **Mikkiartortarfik**, illoqarfiup ilaani D10 /D11 /B1 /B6: Heliportip tungaanut mikkiartortarfiup killeqarfia 70 meterinik silissusilerneqarsimavoq mikkiartortarnermullu kiisalu aalartarnermut sammiviit illugiillugit 350 meterinut takissusilerneqarsimallutik. Kiisalu mikkiartortarfiup aallartarfiullu sammiviisa illugit avataanni narsaamanertat qaqqartaqanngitsut 1:2 125 meterinik silissuseqassapput. Aammattaaq nunap assiga 11 kiisalu Mittarfeqarfiup Kalaallit Nunaanni heliportit pillugit aalajangersagai innersunneqarput.
- **Talittarfilit**, illoqarfiup ilaani B2: KNI-p talittarfii eqqaani immikkut soqutigisaqarfii atorunnaarsinneqarsimapput.

Killeqarfeqartitat immikkut ittut allat pillugit avatangiisinut pilersaarusiaq pilersorneqarnermullu pilersaarusiaq kiisalu nunap assiga 11 innersunneqarput.

Havneanlæggene omfatter trafikhavnen på Quilik /Spækholmen med 40 meter atlantkaj og 55 meter skonnertkaj samt fiskerihavnen ved Royal Greenlands fabrik med 75 meter kutterkaj.

Tidligere planer om at udvide fiskerikajen er nu skrinlagt efter fiskerflådens omlægning til større trawlere. Til gengæld er belastningen på atlantkajen og skonnertkajen øget, og der er behov for en udvidelse af begge kajanlæg. Der foreligger imidlertid ingen analyse af, hvad de nye trafiksystemer vil betyde for belastningen af trafikhavnen.

Dæmningen til Quilik /Spækholmen blev i 1992 forstærket med nye dæksten på grund af erosion med fare for underminering af Qasigiaq Trawl's tidligere kontor- og værkstedsbygning.

Vedr. nye kommunale pontonbroer samt småbådehavn ved Qinngunnguit i bunden af havnebugten henvises til kultur- og fritidsplanen.

Luftfartsanlæg omfatter heliporten på Sletten i område E8. Heliportbygningen opførtes i 1978 og landingspladsen blev renoveret med ny belægning i 1991. Indflyvningszonen fra sydvest nødvendig-gjorde i 80'erne en omfattende sanering af sommerboliger på Sletten. Nu ligger kun værkstedsbygningen B-256 på dispensation i spærrezonen.

På den flade slette nedenfor fjeldet Qaqqarsuaq er udlagt areal til en fremtidig landingsbane for fastvingede fly. Området giver uden problemer plads til en bane på 1200 meter, om nødvendigt mere.

Den særdeles bynære beliggenhed med kun 800 m lufthavnsvej på en lerslette uden behov for udspængning betyder, at banen bliver Grønlands absolut billigste. Anlægsudgiften er anslået til 75 mio. kr i 1992-priser for en 900 meter bane.

Klausulerede zoner

- **Indflyvningszonen**, område D10 /D11 /B1 /B6: Omkring heliporten er fastsat en sikkerhedszone på 70 meters bredde og 350 meters længde i begge ind- og udflyvningsretninger. Endvidere hindringsfri flader 1:2 i 125 meters bredde på begge sider af ind- og udflyvningslinien. Der henvises iøvrigt til kort 11 samt Statens Luftfartsvæsens bestemmelser om heliporte i Grønland.
- **Havneanlæg**, område B2: KNI's indsigtsgrenser omkring havneanlæg er ophævet.

For øvrige klausulerede zoner henvises til miljøplanen og forsyningsplanen samt kort 11.

INERIARTORNISSAMI ILIMAGISAT

Siunissami containerersulernermi Nuup qitlusunissaa naatsorsuutigineqarpoq, Qaqortumi Aasiannilu immikkoortortaqarfeqartuni kiisalu illoqarfinnik arlanik arfineq pingasunik, tamatumani Qasigiannugit ilanngullugit. Containereqarfiit Grønlandsrederiet A/S-limit Nuummi qitlusumiit avannamut kujammullu ingerlasussanik nooraanermut atatillugu sapaatip akunnikkaartumik tikinneqartassapput.

Qasigiannugani umiarsualivimmi containerersulernissamut innaallagissanut qallersuinissanullu tunngasumik suliassat 9 mio. kr. nalinginut 1993-imi suliarineqarnissaat naatsorsuutigineqarpoq. Taamaalilluni Qasigiannugit nassiussanik assartuinnikut sullinneqarnera pitsanngoriaateqassaaq.

Ilaasunik siunissami angallasseriaasissaaq taamaattoq suli paasineqanngilaq. Periusaasinnaasut mariuk maanna oqaluserineqarput: timmisartumik sinersortaatinnillu ataatsimoortumik kiisalu timmisartuussinerinnavig.

Ataatsimoortumik angallassisarnissami Qasigiannugit tamatiigoornerusumik sullinneqarsinnaassapput, aappaatigulli timmisartuussinerinnaviup timmisartunut suluusalinnut mittarfittaasap piviusunngortinnissaanut tunngavissaqartilluallissavaa.

Qanorluunniit pisoqassagaluarpat siunissami ilaasunik anner-tunerusumik angallassinissap, ima paasillugu akulikinnerusumik aallartarfeqarnissat, anguniarneqarnissaa naatsorsuutigineqartariaqarpoq.

Angallannerup aaqqissuunneqarnera mittarfimmut aqqusinissaq sananeqariapat malunnartumik pitsanngoriaassaaq. Qinnungugit illoqarfiullu avannaatungaata akornanni angallannermi tamarmi soorunami aqqusineq taanna atorluarneqassaaq, taamaalillunilu mittarfimmut aqqusineq aqqusinersuurtut tunngaveqalissaaq.

Katersugaasivitoqqat akornanni aqqusineri amilluinnarlumi angallanneq oqilisaavineqassaaq, mittarfimmullu aqquserngup qatserisartoqarfiup mittarfiullu akornanni sukkasuumik lsumannaatsumillu aqquteqalernissamik kissaateqarnermut tunngavisoq naammassissavaa.

Qaqqarsuup ataani timmisartunut suluusalinnut mittarfimmut atatillugu aqqusinissaq mittarfimmut aqquserngup tallineratigut sananeqassaaq, taamaalillunilu angallannerup aaqqissuussaanera piffissap pilersaarusiortiusup kingorna Skivevej-ip tallisutaani illoqarfiup avannamut kangimut alliarorfissaqarsinnaassaaq. Takuuk nunap assiga 9.

Illloqarfimmi angallattut billit, qanuteralaat kiisalu qatserisartoqarfiup entreprenørillu billit aningaasaqarnikkut nakkariartorneq ingerlaanassappat taakkuinnartussaapput ikillartortussaallutilluunniit. Taamaalilluni mittarfiup tungaanut aqqusinissaq tamaat eqqaassanngikkaanni siunissami qanittumi Qasigiannugani aqquserngit iluarsivigineqarnissaat naatsorsuutigineqarsinnaanngilaq.

UDVIKLINGSTENDENSER

Det fremtidige containerfragtsystem påregnes at omfatte hovedterminal i Nuuk, distriktsterminaler i Qaqortoq og Aasiaat samt yderligere 8 terminalbyer, herunder Qasigiannugit. Terminalbyerne skal besejles af Grønlandsrederiet A/S med en ugentlig frekvens i en nordgående og en sydgående feeder-rute fra hovedterminalen i Nuuk.

I Qasigiannugit ventes i 1993 gennemført indretning af containerfaciliteter for ca. 9 mio kr omfattende el- og belægningsarbejder ved atlantkajen. Der er således udsigt til en forbedret fremtidig fragtbetjening af Qasigiannugit.

Det fremtidige passagertrafiksystem er derimod endnu uafklaret. To modeller er pt. til debat: en kombination af fly og kystpassagerskibe og en ren flytrafikmodel.

Den kombinerede model må formodes at give den mest alsidige betjening af Qasigiannugit, men på den anden side må den rene flytrafikmodel formodes at skabe de bedste forudsætninger for en realisering af landingsbanen for fastvingede fly.

Under alle omstændigheder må det forventes, at der fremover vil blive satset på en større frekvens i passagertrafiksystemet, dvs. hyppigere afgang.

Trafikstrukturen vil blive mærkbart forbedret, når katastrofevejen anlægges. Al trafik mellem Sletten og hele det nordlige byområde vil naturligt benytte sig af denne genvej mellem to af byens randområder, og katastrofevejen vil dermed få status som primærvej.

Samtidig vil flaskehalsen ved de gamle museumsbygninger blive afløst, og katastrofevejen vil således opfylde dens oprindelige begrundelse i ønsket om etablering af en hurtig og sikker vejforbindelse mellem brandstationen og heliporten.

I forbindelse med landingsbanen for fastvingede fly ved Qaqqarsuaq vil lufthavnsvejen blive anlagt i direkte forlængelse af katastrofevejen, og trafikstrukturen vil dermed være forberedt for en evt. byudvikling mod nordøst i forlængelse af skivevej efter planperioden. Se kort 9.

Den lokale kørende trafik omfattende biler og snescootere samt brand- og entreprenørmateriel vil udvise et konstant eller vigende niveau, så længe den økonomiske afmatning fortsætter. Bortset fra katastrofevej og lufthavnsvej påregnes der således ikke indenfor en overskuelig fremtid at være behov for trafikreguleringer i Qasigiannugit.

Illoqarflup qeqqani pisuinnaat angallanneranni atugarisat aqquserngup sinaani pisuinnarnut aqqusinniornermi aqqusine-eraliormerimilu annertuumik pitsanngoriartinneqassapput. Pitsanngoriaatissat akisunngitsut innuttaasunut amerlanernut iluaqtaasussat pineqarput.

Sanaartornissamut piareersaasernerup pingaernerup sanaartortitsiviup aaqqissuussaanaerata allanngortiterneqarnissaanut atatillugu Namminersornerullutik Oqartussaniit kommunenut tunniunneqarnissaat naatsorsuutigineqarpoq, allanngortiterineq ingerlassaqarfiit 1/1-1993 atorunnaarsiortorneqarnerat peqatigalugu ingerlianniaraqarpoq.

Taamaattumik mittarfimmut aqqusinniassap Gl. Kirkevej-illu pilersaarusionerqarnissaat sullarineqarnissaallu kommunep isumagissassarissavaa. Ataatsimoortumik tapilssutitassaata isumaqatiginninniutigineqarnera suli naammassineqanngilaq, taamaattumik kommunep aningaasalersuinissamik pilersaarussiaanut qanoq kinguneqarumaarnersoq oqaatigineqarsinnaanngilaq.

Aqqusinernik, majuartarfinnik aqqusineeqqanillu aserfallatsaallinnermut ukiuni qaninnerusuni aningaasaliissutigineqartussat suli ikilgaluttuinnassapput, aserfallatsaaliugassat tamakkerlugit aserfallatsaaliinarnissaannut naammanngitsut.

Taamaalilluni 90-ikkut ingerlaneranni iluarsaassinnermut annertuumik aningaasartuuteqartariaqarnissaq naatsorsuutigineqartariaqarpoq.

ANGALLANNERMI POLITIKKIKKUT ANGUNIAKKAT

Kommunalbestyrelsen angallannermi makku anguniagassatut isumaqatigilissutigisimavai:

- ilaasunik siunissami angallasseriaasissami Qasigiannugit annertunerusumik tamatigoortumik sullinneqarnerata ingerlaannarissaa qulakkeerneqassaaq, ima paasillugu akulikinnerusumik timmisartoqarlunilu umiarsuaqartarneratigut
- containerersulernermi Qasigiannugit nassiussanut tunngatillugu pitsaanerusumik sullinneqarnissaa qulakkeerneqassaaq, ima paasillugu akulikinnerusumik umiarsuaqartarneratigut
- umiarsuarnut umiarsuaaqanullu umiarsualivik 90-ikkut naatinngit allillerneqassaaq
- timmisartunut suluusalinnut mittarfik 90-ikkut naatinngit pilersinneqassaaq
- mittarfimmut aqut taassumalu mittarfittaassamut tallineqarnissaa 90-ikkut naatinngit pilersinneqassaaq
- illoqarflup qeqqani pisuinnaat angallannerat 90-ikkut naatinngit pitsaanerulersinneqarlutillu isumannaannerulersinneqassapput.

Den gående trafik i bymidten vil få væsentligt bedre vilkår med de planlagte fortovs- og stianlæg i bymidten. Der er tale om forbedringer til småpenge, der samtidig kommer størstedelen af befolkningen tilgode.

Den overordnede byggemodning ventes overdraget fra hjemmestyret til kommunerne i forbindelse med byggevæsenets forestående omstrukturering, der påregnes gennemført parallelt med nedlæggelsen af driftsvirksomhederne pr. 1/1-1993.

Planlægning og gennemførelse af katastrofevejen og Gl. Kirkevejs forlængelse vil derfor blive et kommunalt anliggende. Størrelsen af det medfølgende bloktilskud er endnu ikke forhandlet på plads, og der kan derfor intet siges om konsekvenserne for kommunens investeringsplan.

Vedligeholdelse af veje, trapper og stier vil over den nærmeste årrække fortsat være underlagt et reduceret budget, der ikke rækker til en opretholdelse af standarden.

I løbet af 90'erne må der således forudses behov for betydelige renoveringsudgifter på området.

TRAFIKPOLITISK MÅLSÆTNING

Kommunalbestyrelsen har vedtaget følgende konkrete mål på det trafikale område:

- det fremtidige passagertrafiksystem skal sikre en fortsat alsidig betjening af Qasigiannugit med en højere frekvens, dvs. hyppigere fly- og skibsafgang
- det nye containerfragtsystem skal sikre en bedre fragtbetjening af Qasigiannugit med højere frekvens, dvs. hyppigere skibsanløb
- atlantkajen og skonnertkajen i trafikhavnen skal udvides inden udgangen af 90'erne.
- en landingsbane for fastvingede fly skal etableres inden udgangen af 90'erne.
- katastrofevejen og dennes videreførelse i luft- og havnsvejen skal etableres inden udgangen af 90'erne.
- for den gående trafik i bymidten skal tilvejebringes en bedre komfort og sikkerhed inden udgangen af 90'erne.

TRAFIKPLAN

Beløb i 1.000 kr		Budget		Overslag			1997	1998	1999	2000	2001	2002	2003	2004	2005
		1992	1993	1994	1995	1996									
KOMMUNEN															
Veje	Forbedring af veje Katastrofevejen Lufthavnsvej 1. etape	0	130	125	125	150	400	400	650	400	400	400	400	400	400
	Ialt veje	0	130	125	125	150	400	400	650	400	400	2.400	2.300	2.400	2.300
Stier og parkering	Parkeringsplads Quilik Fortov S.M.Saxtorpsvej Fortov Poul Hansensvej Sti Illut-71 - P.Egedesvej	15						175							
	Ialt stier og parkering	15	0	0	0	0	0	575	0	0	0	0	0	0	0
IALT	KOMMUNEN	15	130	125	125	150	400	975	650	400	400	2.400	2.300	2.400	2.300
HJEMMESTYRET															
finanslov 93	Forlængelse Gl.Kirkevej Dæksten Quilik-dæmning Containerisering	6.500	8.295	?	?	?	--> er indeholdt i byggemodning af Gl.Kirkevej, se miljøplan								
	Ialt finanslov 93	6.900	8.295	0	0	0									
ønsker til finanslov 94	Landingsbane Lufthavnsvej 2. etape Forlæng. skonnerkaj Udvidelse atlantkaj					25.000	25.000	25.000							
	Ialt anlægsønsker			0	0	26.600	43.400	56.000	0	0	0	0	0	0	0
IALT	HJEMMESTYRET	6.900	8.295	0	0	26.600	43.400	56.000	0	0	0	0	0	0	0
Bemærkning:		<p>Anlægsønsker til finanslov 94 er foreløbig anført svarende til de ønsker, der blev udmeldt for finanslov 93.</p> <p>Den nødvendige udskydelse af Qasigiannuit kommunes finansiering af lufthavnsvejens 1. etape er således endnu ikke koordineret med anlægsønskerne til hjemmestyret om anlæggelse af lufthavnen samt 2. etape af lufthavnsvejen.</p>													

ILJUUSISSAMIK PILERSAARUT

Qasigianguani aqqusinernik pioreersunik pitsanngorsaa- neq kommunep aningaasalersuinissamik pilersaarusiaani aningaasanik ukiut tamaasa amerligaluttuinnartunik aningaasaliis-suteqartarnikkut ingerlanneqarpoq.

S.M.Saxtorpsvej-imi aqquserngup sinaani pisulnaat aqqu- taat Poul Hansensvej-imiit blok A-p tungaanut kommunep 98-imi aningaasalersuinissamik pilersaarusiaani ilanngunneqarpoq.

Poul Hansensvej-imi aqquserngup sinaani pisulnaat aq- qutaat Ny Kirkevej-imiit Qaarsorassaata tungaannut kommunep 1998-imi aningaasalersuinissamik pilersaarusiaani ilanngunneqarpoq.

Illut-71-iniit Poul Egedesvej-ip tungaanut aqqusineeraq majuartarfiillu Ny Kirkevej-ip kangiatungaani kommunep 1998-imi aningaasalersuinissamik pilersaarusiaani ilanngunneqarput.

Mittarfimmuat aqqut ukiuni 2002-03-imi ingerlanneqartussanngorlugu kommunep aningaasalersuinissamik pilersaarusiaani ilanngunneqarallarpoq.

Mittarfittaassamat aqqutip immikkoortua siulleq, ima paa-sillugu mittarfimmuat sioqqanik piiaaviup tungaanut, ukiuni 2004-05-imi ingerlanneqartussanngorlugu kommunep aningaasalersuinissamik pilersaarusiaani ilanngunneqarallarpoq.

Mittarfittaassamat aqqutip immikkoortuata aappaa, ima paa-sillugu sioqqanik piiaavimmuat mittarfittaassap tungaanut, 1996-98-imi ingerlanneqarnissaa siunertaralugu 1991-ip naalernerani kissaatigisatut Namm. Oqartussanut nalunaarutigineqarpoq.

Timmisartunut suluusalinnut mittarfik Qaqqarsuup ataani qinngunnguani 1996-98-imi ingerlanneqarnissaa siunertaralugu 1991-ip naalernerani kissaatigisatut Namm. Oqartussanut nalunaarutigineqarpoq.

Umiarsuaaqqanuat talittarfiup tallineqarnissaata 1997-imi ingerlanneqarnissaa siunertaralugu 1991-ip naalernerani kissaatigisatut Namm. Oqartussanut nalunaarutigineqarpoq.

Umiarsualiviup tallineqarnissaata 1998-imi ingerlanneqarnissaa siunertaralugu 1991-ip naalernerani kissaatigisatut Namm. Oqartussanut nalunaarutigineqarpoq.

Gl. Kirkevej-ip Qullissat Aqq. tungaanut tallineqarnissaa Namm. Oqartussat ukiuni 1994-96-imi aningaasalersuinissamik pilersaarusiaani ilanngunneqarpoq, illoqarfiup avannaata kangiatungaanut angallannerup pitsanngorsaaavigineqarnissaa illoqarfiullu ilaani A10-mi illunik uiulerilaanik sanaartornissaaq siunertaralugu.

Umiarsualivimmi containerilersornissami kallerup inneranuat qallersuinissamullu tunngassuteqartunik sulissat il.il. Namm. Oqartussat 1993-imi aningaasalersuinissamik pilersaarutaanni ilanngunneqarsimapput.

Angallanermi sanaartugassatut kissaatigisat aqqissuunneqarnerat 94-imi aningaasat inatsissisaannut sanaartugassatut kissaatigisamik nalunaaruteqarnermut atatillugu ingerlanneqassaaq.

HANDLINGSPLAN

Forbedring af eksisterende veje i Qasigianguit er tilgodeset med et voksende årligt beløb på kommunens investeringsplan.

Fortov langs S.M.Saxtorpsvej over strækningen fra Poul Hansensvej til blok A er optaget på kommunens investeringsplan i 1998.

Fortov langs Poul Hansensvej over strækningen fra Ny Kirkevej til Qaarsorassaata er optaget på kommunens investeringsplan i 1998.

Sti og trappe fra Illut-71 til Poul Egedesvej øst for Ny Kirke er optaget på kommunens investeringsplan i 1998.

Katastrofevejen er foreløbigt optaget på kommunens investeringsplan til gennemførelse i årene 2002-03.

1. etape af lufthavnsvejen, dvs. strækningen fra Heliporten til grusgraven, er foreløbigt optaget på kommunens investeringsplan til gennemførelse i årene 2004-05.

2. etape af lufthavnsvejen, dvs. strækningen fra grusgraven til lufthavnen, blev ultimo 1991 indmeldt som anlægsønske til hjemmestyret med henblik på gennemførelse i 1996-98.

Landingsbanen for fastvingede fly på sletten nedenfor Qaqqarsuaq blev ultimo 1991 indmeldt som anlægsønske til hjemmestyret med henblik på gennemførelse i 1996-98.

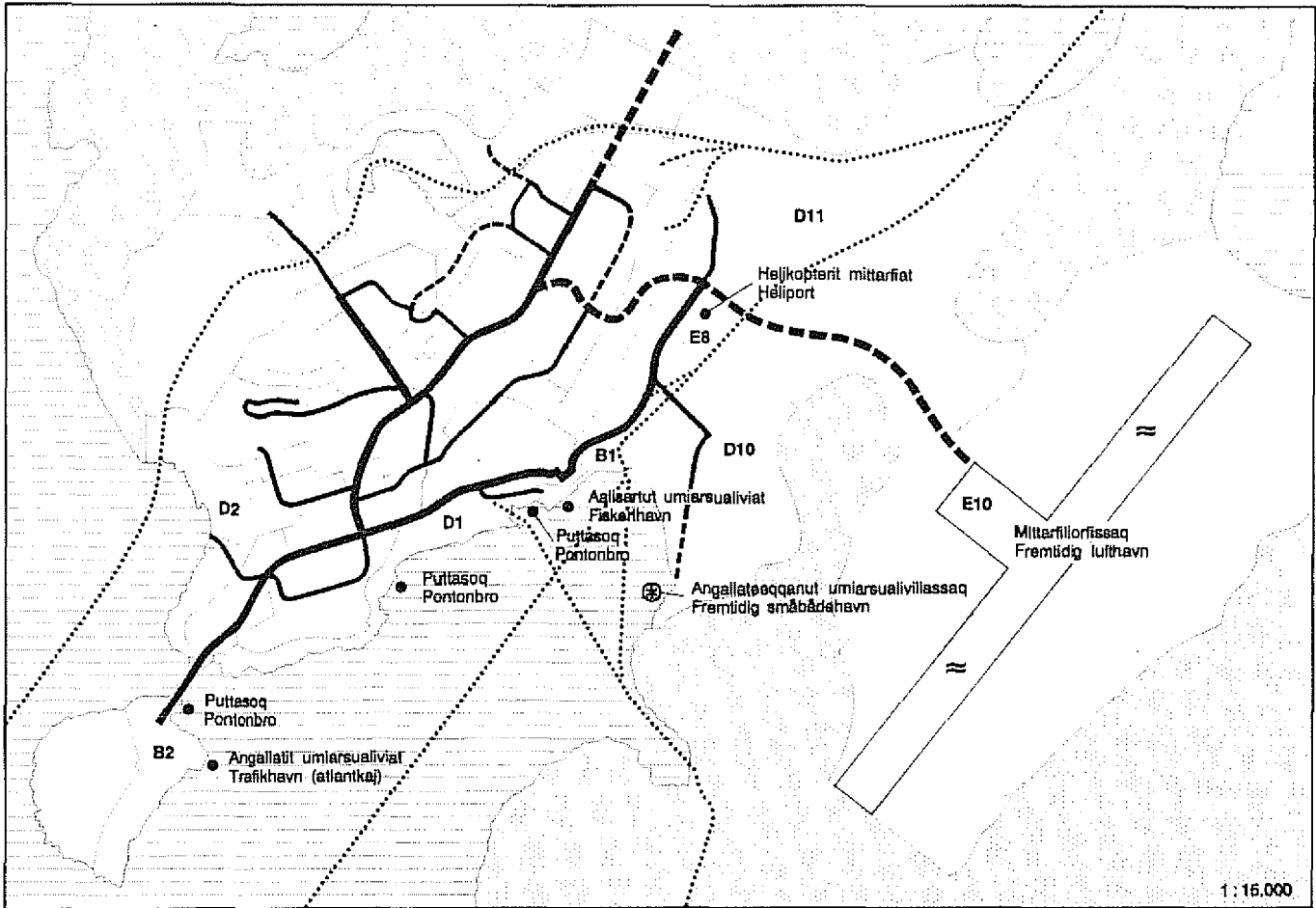
Forlængelse af skonnertkajen blev ultimo 1991 indmeldt som anlægsønske til hjemmestyret med henblik på gennemførelse i 1997.

Udvidelse af atlantkajen blev ultimo 1991 indmeldt som anlægsønske til hjemmestyret med henblik på gennemførelse i 1998.

Forlængelse af Gl. Kirkevej til Qullissat Aqq. er optaget på hjemmestyrets investeringsplan i årene 1994-96 med henblik på forbedret trafikbetjening af det nordøstlige byområde samt opførelse af kædehuse i område A10.

Etablering af containerfaciliteter på atlantkajen i form af el- og belægningsarbejder mv. er optaget på hjemmestyrets investeringsplan i 1993.

En koordinering af anlægsønskerne på det trafikale område vil blive gennemført i forbindelse med udmelding af anlægsønsker til finanslov 94.



AQQUSENGIT AALLARTIFFII NAAFFILLU
TRAFIKALE IND- & UDFALDSPORTE

- Aqquseq pingarneq**
Primærvej
- Pingaarnertut aqqusinlassaq**
Fremtidig primærvej
- Aqquseq pingaannginneq**
Sekundærvej
- Aqqusinlassaq pingaannginneq**
Fremtidig sekundærvej
- Qimmussit aaqputaa**
Slædevej
- Aqquserngit aallartiffil naaffillu**
Trafikale ind- og udfaldsporte
- Annikitsumik / akunnattumik / anner-
tuumik sanaartorfissaqassuseq**
Lille / middel / stor restrummelighed

B, D, E

	B1	B2	E8	E10	D1	D2	D10	D11
• Aallsartut umiarsualiviat Fiskerihavn	•							
• Angallatit umiarsualiviat Trafikhavn		•//						
• Helikopterit mittarfiat Heliport			•					
≈ Mittarfillorfissaq Fremtidig lufthavn				///				
• Kommunep talittarfiutal puttasut Kommunale pontonbroer		•			•			
⊕ Angallateeqqanut umiarsualivillassaq Fremtidig smábádehavn							///	
• Qimmussit aaqputaat pingarnerit Vigtigste slædeudfaldsveje					•	•	•	•

ANINGAASALERSUINISSAMIK PILERSAARUT ANINGAA-SATIGULLU PILERSAARUT

Aningaasalersuinissamik pilersaarut qupperneq 66-imi takuneqarsinnaavoq. Aammattaaq immikkoortunut pilersaarutit qulit kingornaniittoq immikkoortoq innersuunneqarpoq.

ILLOQARFIUP IMMIKKOORTORTALERSORNE-QARNERANUT TUNNGASUT

Angallannerup maannakkutut aqqissuussaanaera tamaat isigalugu illoqarfiup qeqqaniit illoqarfiup immikkoortortaanut pingasunut: Quilik, Qinngunnguit Skivevej-illu tungaanut attaveqarluni ingerlalluarpoq.

Taamaattoq Skivevej-ip Qinngunnguillu akornanni attaveqannginneq angallannermut naleqqutinngilaq. Kiisalu mittarfiup Qinngunnguani inissisimavia illoqarfiup ilaasa D10-ip D11-illu sanaartorfigineqanngitsut atorluarneqarnissaannut annertuumik killillivoq.

Mittarfimmud aqqummik, mittarfeqarfissamut aqqummik mittarfimillu sanaartorneq angallannerup aqqissuunneqarneranut illoqarfiullu nalinginnaasumik immikkoortortalersorneqarneranut malunnartumik pitsanngoriaataassaaq.

Quilimmi umiarsualivik illoqarfimmud naleqqiullugu tankeqarfimmud eqqaaniittumut akornutaanngitsumik allierfissaqarlualuni inissisimalluarpoq. Taamaattoq umiarsualivip raajaleriviullu akornanni angallannikkut attaveqarneq naammaginngilaq, piffissamili pilersaarusiorfusumi tamatuma allannortinneqarnissaanut aningaasatigut periarfissaqanngilaq.

Akerlianillu aalsartut talittarfiat raajalerivimmud qanittumi inissisimalluarpoq. Allierinissamut maannakkut pisariaqartitsisoqanngilaq, pisariaqartitsisoqassagaluarpit aatsaat nunniornikkut tamanna pisinnaassaaq.

Qasigianguani angallannermi sanaartugassatut pilersaarutigineqartut tamarmik immikkut pilersaarusiorneqartariaqassapput.

SIUNISSAMUT ISUMALIUTIT

Mittarfiup aqqaata immikkoortukkuutaarlugu sananeqarnissaa pilersaarusiap siuartinneqarsinnaanera tunngavigalugu isumaliutigineqassaaq.

Eqqaaviup eqqaani ujaqqanik qaartiterinermi ujaqqat sinneruttut kommunep sanaartornissamut piareersaatit matuunissallu pillugit pilersaarusiaanut atomiarneqassapput. Tamatumani pilersaarusiat taakku pitsaanerusumik aqqissuunneqarnissaat pilersaarusiorneqarnissaallu siunertarineqarpoq.

INVESTERINGSPLAN OG BUDGET

Investeringsplanen fremgår på side 66. Der henvises iøvrigt til afsnittet efter de 10 sektorplaner.

FORHOLDET TIL HOVEDSTRUKTUREN

Den eksisterende trafikstruktur er i hovedtræk vel-fungerende med primære vejforbindelser fra bymidten til de 3 perifere byområder: Quilik, Sletten og Skivevej.

Den manglende forbindelse mellem Skivevej og Sletten er dog trafikalt u hensigtsmæssig. Endvidere er heliportens beliggenhed på Sletten en stærkt begrænsende faktor for en optimal udnyttelse af de friholdte områder D10 og D11.

Anlæg af katastrofevej, lufthavnsvej og landingsbane vil derfor mærkbart forbedre både trafikstrukturen og hovedstrukturen generelt.

Trafikhavnen på Quilik /Spækholmen er velbeliggende i forhold til byen med gode udvidelsesmuligheder, der ikke er i konflikt med det nærliggende tankanlæg. Trafikforbindelsen mellem atlantkajen og rejefabrikken er dog u hensigtsmæssig, men der foreligger ikke i planperioden nogen økonomisk mulighed for at ændre dette forhold.

Fiskerihavnen er derimod velbeliggende tæt ved rejefabrikken. Der er ikke noget aktuelt behov for en udvidelse, der i givet fald kun kan ske i form af en mole ud i havnebugten.

Samtlige planlagte trafikanlæg i Qasigianguit kræver forudgående lokalplanlægning.

FREMTIDIGE OVERVEJELSER

En etapevis gennemførelse af katastrofevejen vil blive overvejet med henblik på en evt. fremrykning af projektet.

Overskydende sprængsten fra stenbrydning ved dumpen vil fremover blive søgt anvendt til kommunale byggemodnings- og opfyldsprojekter. Dette forudsætter en bedre koordinering og planlægning af disse projekter.

AVATANGIISINUT PILERSAARUSIAQ

Avatangiisinut immikkoortoq avatangiisit innarlitsaaliorneqar-nissaannik Inatsisartut peqqussutaat nr. 12 ulloq 22. december 1988-imeersumi ilanngunneqarsimavoq, tamatumani silaan-naq, imeq, siku nunalu ilanngunneqartutik.

Avatangiisit pillugit peqqussummi immikkoortut sisamat immik-koortinneqarput:

- o Imermik eqqakkanillu eqqaaneq
- o Ingerlassaqarfiit immikkut mingunnartut (kapitel-5)
- o Imeqarfinnik innarlitsaaliineq
- o Imarmik imermillu innarlitsaaliineq

Avatangiisit	Ingerlatsisut
Eqqaaneq:	
Imeq	Sanaartortitsiviit
Anartarfilerineq	Qas. kommune
Eqqaavilerineq	Qas. kommune
Eqqakkat ulorianartut	Qas. kommune
Kapitel-5 Ingerlassaqarfiit:	
Eqqaavik	Qas. kommune
Annanik eqqaavik	Qas. kommune
Qaartiterivik	Taarserartut
Assagarsuaq	Taarserartut
Raajalerivik	Royal Greenland
Innaallagissiorfik	Nukissiorfiit
Biilileriffik	Namminersortut
Mittarfik	Grønlandsfly A/S
Imeqarfiit:	
Majuartaat	Sisorartartut QS-85
Tatsini angallanneq	(Inuinnaat)
Imaq imerlu:	
Kuuffiit	Sanaartortitsiviit
Annanut eqqaavik	Qas. kommune
Eqalogaarfinni aalisarneq	(Inuinnaat)

MILJØPLAN

Miljøområdet er reguleret af Landstingsforordning nummer 12 af 22. december 1988 om beskyttelse miljøet, herunder luft, vand, is og jord.

Miljøforordningen skelner generelt mellem fire miljøområder:

- o Bortskaffelse af spildevand og affald
- o Særligt forurenende virksomheder (kapitel-5)
- o Beskyttelse af drikkevandsressurcer
- o Beskyttelse af hav og ferskvand

Miljøområde	Driftsherre
Bortskaffelse:	
Spildevand	Sanaartortitsiviit
Natrenovation	Qas. kommune
Dagrenovation	Qas. kommune
Farligt affald	Qas. kommune
Kapitel-5 virksomheder:	
Dump	Qas. kommune
Natdump	Qas. kommune
Stenbrud	Skiftende bygherrer
Grusgrav	Skiftende bygherrer
Rejefabrik	Royal Greenland
Elværk	Nukissiorfiit
Autoværksted	Privat
Heliport	Grønlandsfly A/S
Drikkevandsressurcer:	
Skilift	Skiklub QS-85
Trafik på vandsøer	(private)
Hav og ferskvand:	
Spildevandsudledning	Sanaartortitsiviit
Natdump	Qas. kommune
Fritidsfiskeri ved ørredelve	(private)

INISSISIMANEQ

Imermik eqqakkanillu eqqaaneq

Erngup aqqutal Sanaartortitsivimmit isumagineqarput, 1993-illi ingerlanerani kommunemut tunniunneqarnissaat naatsorsuutigineqarpoq.

Qasigianguani illoqarfiup qeqqani ingerlassaqarfiit, inissiat quleriaat illullu sanileriaat kiisalu ilaqtariit ataasiakkaat illui 10-it missaat eqqakkanut kuuffeqartinneqarput, katillugit illoqarfimmi illut 45%-ii.

Illoqarfiup qeqqaniit kuuffissuup immikkoortua siullerleq Qaasiinami immamut naaneqartoq 60-ikkunni inissiaruallianut siullernut atatillugu pilersinneqarpoq. Kuuffiup tamatumaa nalaa ullumikkut nungullarsimavoq iluarsaanneqartariaqarlunilu.

Kuuffissuup sinnera Poul Hansensvej atuarlugu timersortarfiup tungaanut pitsaaneruvoq. Taamaattoq 80-ikkut naalerneranni TV-mut immiussinermi takuneqarsinnaavoq quppaqarlunilu itersineqartitertoq.

Illuni kuuffilersorneqangitsuni imeq nunap qaannaanut kuut-sinneqartarpoq. Pisariaqartitsineq naapertorlugu imeq eqqagaq aqquserngit inuinaallu aqquataat atuarlugit kussinikkut kuuffeqartinneqarpoq.

Kalaallit Nunaanni Sanaartortitsiviit 1991/92-imi Poul Hansensvej-imiit Qaarsorasaat atuarlugit illoqarfiullu ilaata A8-ip kujutaatungaaticut STI-atuarfia avannaqqullugu illoqarfiup ilaani A6-imi illullassat sanileriaat tungaannut nutaamik kuuffissualiorsimapput.

Kuuffik taanna nutaaq Agfarlequtaani (illoqarfiup ilaa A8) kommunep kuuffillinissaanut periarfissiivoq. Atassusiinissaq aallarnisaataasumik titartarneqarsimavoq, atassusertinnissamulli soqutiginnittut naammassappata pilersaarusiaq aatsaat - immikkoortukkuutaarlugu - piviusunngortinneqassaaq.

1994-96-imi Sanaartortitsiviit illoqarfiup ilaani A3-mi illut-71-iniit Gl. Kirkevej atuarlugu illoqarfiup ilaani A10-mut illuliassat uiuleriaat tungaanut kuuffissualloqqissapput. Kuuffissuup Gl. Kirkevej-ip tallissutaaniit Qullissat Aqq.-nut ingerlatinneqassaaq.

Anartarfilerinerimi ingerlassaqarfiit illullu eqqakkanut kuuffeqangitsut pineqarput, ima paasillugu illut 55%-ii.

Aaqqissuussinermi spandit anartarfilerissutinut imaarneqartarput, taakkulu Qaasiinami imarmut annanut eqqaaviumut inginneqartarput. Illut 12-it tankinik imaartakkanik anartarfeqarput anartarfilerissutinut nammineq imaarsissutilinnik. Illoqarfimmi peqqinnissamik oqartussaasut aaqqissuussaq tamanna akueralugu nalunaarutigisimavaat, ilaatigut illut ataasiakkaat spanditik tigummiinnarmatligit.

STATUS

Bortskaffelse af spildevand og affald

Spildevandsafledningen varetages af Sanaartortitsiviit /Grønlands Byggevesen, men forventes i løbet af 1993 at overgå til kommunen.

Kloakeringen af Qasigianguit omfatter bymidtens institutioner, etageboliger og rækkehuse samt ca. 10 enfamiliehuse, ialt 45% af byens husstande.

Hovedkloakkens 1. etape fra bymidten til udløbet i havet ved Qaasiina blev etableret i forbindelse med opførelsen af de første boligblokke i 60'erne. I dag er denne del af kloakken nedslidt og en reovering er påkrævet.

Hovedkloakkens øvre afsnit langs Poul Hansensvej til idrætshallen er i noget bedre stand. En TV-optagelse fra slutningen af 80'erne viser dog en del revner og lunker.

I de ikke-kloakerede åbne boligområder udledes gråt spildevand på terræn. Overfladevand og gråt spildevand afledes i nødvendigt omfang gennem grøfter langs veje og stier.

Grønlands Byggevesen har i 1991/92 fremført en ny hovedkloak og vandledning fra Poul Hansensvej langs Qaarsorasaat og gennem den sydlige del af område A8 nord om STI-skolen til den nye rækkehusbebyggelse i område A6.

Den nye kloak åbner mulighed for en kommunal kloakering af Agfarlequtaa-området (område A8). Der er gennemført en indledende skitsering med fastlæggelse af hovedtracé, men projektet vil kun blive realiseret - evt. etapevist - såfremt tilslutningsinteressen er tilstrækkelig stor.

I perioden 1994-96 fremfører byggevesenet endnu en ny hovedkloak og vandledning fra Illut-71 bebyggelsen i område A3 langs Gl. Kirkevej til den planlagte kædehusbebyggelse i område A10. Hovedledningen fremføres til og med Gl. Kirkevejs forlængelse til Qullissat Aqq.

Natrenovationen omfatter ikke-kloakerede virksomheder og boliger, ialt ca. 55% af boligmassen.

Ordningen omfatter tømning af spande på et natrenovationskøretøj, der tipper latrinen i havet på natdumpen ved Qaasiina. Dog har 12 husstande slamtank med egen pumpe for tømning til natrenovationskøretøjet. Den lokale sundhedsmyndighed har erklæret sig godt tilfreds med ordningen, bl.a. fordi hver enkelt husstand til stadighed beholder sin egen spand.

Naak kuuffilersuineq ingerlanneqaraluartoq piffissap pilersaarusiortiusup naanerani illut ilarpasuinut anartarfilerinermik aqqissuussineq atuutinnassaaq.

Kommunalbestyrelsep Qaasiinami anartarfilerivimmik immap naqqanut imaarsisartussamik pilersitsinissamik kissaateqarnera aningaasalersuinissamik pilersaarummi pingaartinneqanngikkallarpoq.

Eqqakkat puuni pappiaqqani katersorneqartarput eqqaavimmullu 70-ikkunni Qaasiinamit maannakkut inigisaanut illoqarfiup avannaatungaani Qaarsorassaat naaneranut nuunneqartumut iginneqartarlutik.

Kitsitsit Nuummeersut tunngavigalugit illoqarfiup Innuttaasa 1600 ukiumut igittagaat 500 kg/innumut imaluunniit 850 tons/ukiumut missiliuunneqarput.

Eqqakkat ulorianartut 80-ikkut ingerlaneranni ajornartorsiutaaleriartorsimapput. Oliakoq eqqaavimmi nappartanut katersorneqartarpoq, ilanneeriarlunilu seqquusartoqarsimanerata kingunerisaanik ernartarluni. Batterit kemikaliallu kommunep suliffeqarfiutaanut tamakkununga naleqqutinngesumut angingereeqisumullu tunniunneqarlutillu tassani toqqorsimaneqartarput.

Oliakunik ajornartorsiuteqarneq 1991-imi ikiorsiivigineqarpoq, Namminersornerullutik Oqartussat katersanik aallarussinissaq sulissutigimmassuk, eqqaavimmilu oliakunik uffarfimmi amaannartumi ikuallaasarnissaq akuersissutigillarlugu.

Ingerlassaqarfilit Immikkut mingunnartut (kapitel-5)

Avatangiisinut peqqussummi ingerlassaqarfilit ingerlatsivillu pilersitsinermut annertuumilluunniit allanngortitsinermut atallilugu akuersissummik pisariaqartitsisut - kapitel-5 ingerlassaqarfinnik taaneqartartut - arlalit taaneqarput.

Ingerlassaqarfilit pioreersut akuersissuteqarfigineqartariaqanngillat. Ingerlassaqarfilit immikkut ittut, ingerlassaqarfilit *-inik nalunaaqutsikkatut taaneqartartut, illoqarfiup ilaanut pilersaarussiaq Ingerlassaqarfimmu aalajangersimasumut nunaminertamik immikkoortitsisoq tunngavigalugu akuersissuteqarani pilersinneqarsinnaapput allanngortinneqarsinnaallitilluunniit.

Qasigiannguani suli akuersissuteqartoqartariaqarsimanngillaq, ingerlassaqarfilit ingerlatsivillu arlalit avatangiisinut peqqussumtip kapitel 5-ianni taaneqarput:

* **Qaartiterineq** illoqarfiup ilaani E5-imi eqqaaviup eqqaani ingerlanneqartarpoq sanaartugassami pisariaqartitsineq naapertorlugu. Qaartiteriviup avinngarusimasumi inissisimanera pissutigalugu akornutaanngilaq. Aammattaaq immikkoortup ujaqqanik aserorterivimmik pilersitsinissaanut naleqquppoq, tamannalu illoqarfiup ilaata pilersaarusiorteqarnerani qulakkerneqarsinnaavoq.

På trods af kloakudbygningen vil natrenovationsordningen også efter planperiodens udløb omfatte en betragtelig del af den samlede boligmasse.

Kommunalbestyrelsens ønske om etablering af en egentlig natrenovationsanstalt ved Qaasiina med udpumpning under havoverfladen har foreløbigt ikke været prioriteret på investeringsplanen.

Dagrenovationen indsamles i papirssække og henkastes på dumpen, der i 1970'erne blev flyttet fra Qaasiina til sin nuværende placering nord for byen for enden af Qaarsorassaat.

På grundlag af erfaringstal fra Nuuk er den årlige affaldsmængde fra byens 1600 indbyggere skønnet til godt 500 kg/person eller ialt ca. 850 tons/år.

Færligt affald har op gennem 80'erne frembudt et voksende problem. Spildolie indsamles og placeres på dumpen i tromler, der af og til lækker som følge af skud. Batterier og kemikalier afleveres og opbevares på entreprenørpladsen, som ikke er velegnet hertil, og hvor pladsen iøvrigt er begrænset.

Spildolieproblemet blev i 1991 afhjulpet, idet hjemmestyret foranstaltede en udskibning af det samlede lager og samtidig gav midlertidig til-ladelse til løbende afbrænding af olien i åbne kar på dumpen.

Særligt forurenende virksomheder (kapitel-5)

Miljøforordningen anfører en række kategorier af virksomheder og anlæg, der kræver miljøgodkendelse i forbindelse med etablering eller væsentlig ændring - de såkaldte kapitel-5 virksomheder.

Eksisterende virksomheder kræver ikke godkendelse. Endvidere kan en særlig kategori, de såkaldt *-mærkede virksomheder, etableres eller ændres uden miljøgodkendelse på grundlag af en lokalplan, der udlægger det aktuelle område til en virksomhed af den pågældende art.

Der har endnu ikke været anledning til miljøgodkendelser i Qasigiannguat, men en lang række virksomheder og anlæg er omfattet af miljøforordningens kapitel 5:

* **Stenbrydning** foregår i område E5 ved dumpen i det omfang anlægsopgaver nødvendiggør dette. På grund af sin afsides beliggenhed giver stenbruddet ikke anledning til gener. Området vil endvidere være velegnet til etablering af et stenknuseri, hvilket kan sikres gennem en lokalplan for området.

* **Sloqqanik pilaavik** arsaattarfiup kujataatungaani illoqarfiup ilaani E9-miippoq, atortussat ("qinngunnguik" sioraat) sanaartornermut atornegartussat naapertorlugit pilaasqartaluni. Immikkoortumi aaqqissuullugaasumik pilaasarnissaq illoqarfiup ilaanut pilersaarusiornikkut qulakkeerneqarsinnaavoq, illoqarfimmiilli Qaqqarsuup tungaanut isikkiviup takussunarnera pisutigalugu assagarsuup killilerneqarnissaa kommunalbestyrelsep kissaatigaa.

Tankeqarfik Quilimmi illoqarfiup ilaani E2-miittoq najugaqarfinniit avasissumi inissisimaveqarpoq. 1995-imi alliferinissamik pilersaarut akuersissuteqarfigineqartariaqassaaq.

Raajalerivik imermik perlukuiarneqanngitsumik annertuumik umiarsualiviup qinnguanut eqqaavoq. Tamanna aasaanerani tipeqartarpoq takussaasumillu mingutsitsisarlu.

Eqqaavik illoqarfiup ilaani E5-miittoq avinngarusimasumi inissisimaveqarnini pissutigalugu qaqutikkuinnaq illoqarfimmut puttumik tipimillu akornusersuisarpoq. Eqqakkat sisoorsinnaanerat Qallu-mut ulorianartorsiutaassanngilaq. Eqqaavimmiit immamut ungasissuseq 300 meterit missaanniippoq.

Annanik eqqaavik illoqarfiup ilaani E3-miittoq aasaanerani piffissat ilaanni inissianut qaninnerusunut B2-miittunut A2-miittunullu tipimik akornusersuisarpoq. Sikuunerani eqqakkat sukup qaavanut qaffakaasarpuk takussaasumillu mingutsitsisarlutik.

Innaallagissiorfik illoqarfiup ilaani E2-miittoq illoqarfimmi ingerlassaqarfiit nipiliornersaraat. Illoqarfiup ilaani A1-imi inissiaqarfiusumut qanittumi inissisimaveqarnera illunut qaninnerpaanut taamaallaat 30 meterinik ungasissuseqarpoq taamaattoq najugaqartunit maalaarutigineqarsimanngilaq. Innaallagissiorfiup nunataani ooliakorsuit annertuut nappartaniitineqarput.

Mittarfik illoqarfiup ilaani E8-miittoq Qinngunnguani illoqarfiup avammut killinganiittoq immikkoortunut najugaqarfiusunut akornutaanngilaq. Tamanna aamma mikkiartortarnermut aallartarnermullu atuuppoq.

* **Billileriffik** illoqarfiup ilaani B7-miittoq namminersortumik sannaviuvoq anginngitsaq. Illoqarfiup ilaanut A11-imut inissiaqarfiusumut mingutsitsisimanera akornusersuisimaneraluunniit paasineqarsimanngilaq.

Imeqarfinnik Innarlitsaallineq

Illoqarfik raajalerivillu imermik pitsaalluinnartumik pilersorneqaannarnissamik pisariaqartitsilluinnarput. Taamaattumik nunap tunuani (nunap assiga 3) imeqarfiit angisoorujussult mingutsinneqannginnissaat pingaaruteqarfuinnarpoq. Immikkoortuq sammisassanit marlunnit maanna ulorianartorsiortinneqarpoq:

Majuartaat nuunneqarsinnaasoq: Sisorartartut peqatigiiffiat QS-85 1992-imi majuartaammik nuunneqarsinnaasumik pisisimavoq illoqarfiup killeqarfiata iluani sumiiffinni assigiinngitsuni, ilaatigut Qeqertalimmi sisorartarfiusumi unammuaarnernut naleqquttumi, imeqarfiulli iluaniittumi, inissiarsinnaanissaq siunertaralugu.

* **Grusgravning** foregår lejlighedsvis i område E9 syd for fodboldbanen, i det omfang materialet ("slette"-sand) kan anvendes til anlægsopgaver. En evt. fremtidig systematisk grusgravning i området kan i givet fald sikres gennem en lokalplan, men det er dog kommunalbestyrelsens ønske at begrænse grusgravens udstrækning, iden den skæmmer udsigten fra byen mod Qaqqarsuaq.

Tankanlægget i område E1 på Quilik /Spækholmen er beliggende i stor afstand fra beboede områder. Den planlagte udvidelse i 1995 vil kræve miljøgodkendelse.

Rejefabrikken udleder urensset organisk spildevand i store mængder til havnebugten. Dette giver i sommermånederne anledning til lugtgener og en synlig forurening af bugten.

Dumpen i område E5 giver på grund af sin af-sides placering kun sjældent anledning til røg- og lugtgener for byen. Evt. nedsivning er ikke til fare for reservevandsøen Qallu (vandsø 2). Afstanden fra dumpen til havet er ca. 300 meter.

Natdumpen i område E3 giver i perioder om sommeren lugtgener for de nærmest beliggende boliger i område B3 og A2. I islægperioden op-hober natrenovationen sig på havisen og giver anledning til en visuel forurening.

Elværket i område E2 er byens mest støjende virksomhed. Dets beliggenhed tæt på boligområde A1 med kun 30 meter til nærmeste bolig har dog ikke medført klager fra beboerne. På elværket areal opbevares store mængder spildolie i tromler.

Heliporten i område E8 er med sin perifere beliggenhed på Sletten ikke til gene for beboede områder. Dette gælder også ind- og udflyvningszonen.

* **Autoværkstedet** i område B7 er et mindre privat værksted. Der er ikke konstateret forurening eller gener for det nærliggende boligområde A11.

Beskyttelse af drikkevandsressurcer

Byen og rejefabrikken er dybt afhængige af en fortsat vandforsyning af høj kvalitet. det er derfor afgørende, at der ikke sker forurening af det meget store vandindvindingsområde i baglandet (kort 3). Området trues pt. af 2 aktiviteter:

Mobil skilift: Skiklubben QS-85 har i 1992 anskaffet en mobil skilift med henblik på opstilling forskellige steder i byzonen, bl.a. i skisportsområdet ved Qeqertalik, som er velegnet til stævner, men beliggende indenfor vandindvindingsområdet.

Qasigiannuguit kommuneat avatangiisnut peqqussummit immikkut akuersissummik naalakkersuisunut qinnuteqarsimavoq, immikkullu akuersissut killeqarlunnartuq naatsorsuutigineqarsinnaavoq. Suliag suli naammassineqanngilaq.

Qamuterallannik angallanneq: Qasigiannuguit tunuat tamangajalluinnarmi imeqarfiuvoq, kangimullu Kangersornermut qimussit aqquataata pingaaruteqarlunnartup imeqarfiliit 6 aamma 7 aqqusaarpat, taamaalillunilu ukiukkut qamuterallannik amerlaqisunik angallaffigineqartarlutik.

Majuartaatissaq Qeqertalimmi pilersinneqassappat, imeqarfimmi 6-imi Qeqertalimmi qamuterallannik angallanneq malunartumik annertuseriartussaassaaq.

Immamik imermillu innarlitsaallineq

Qasigiannuguit avataaniittup immap immikkoortortaasa ilai kuuffinnit eqqakkanik mingunnartunik ooliamillu mingutsitsinermi mingutsinneqarput. Imeq eqaloqarfinni eqqakkanik mingutsitsinikkut kiisalu imeqarfinni ooliamik mingutsitsivlusinnaasunit mingutsinneqarpoq.

Illoqarfiup innuttaasa 1600-t imeq annallu eqqagaat salinngit Qaasiinami imaanut iginneqartarput. Imaq itisoorjuuvoq sarfarneralu pissutigalugu siammapallattarput.

Qeqertarsuup Tunua taamaallaat 10.000 missaannik innuttaqarpoq. Taamaattumik imap 10.000 km²-litut annertutigisup annertuumillu tinittarlunilu ulittartup sermersuarmillu imermik annertuumik akoorneqartup annikinnerpaamik mingutsinneqarnera naatsorsuutigineqarpoq, naak sikuiuitsumi avannarlermi avatangiiseq malussarissorujussuugaluartuq.

Raajalerivik anartarfinnit raajallu perlukuinik ukiumut 3.500 tonsinik annertussuseqartunik salinneqanngitsunik ruujorsuakku illukup kitaanut naaffeqartumut eqqaasarpoq. Umarsuallivup qinnguani immap annikitsuinnarmik taarserarnerata kingerissanik tamatuma piffissat ilaanni imaq mingutsittarpat.

Sinerissamut qanittumi ooliamut suli upalugaarsarsimasoqanngilaq, nunali tamakkerlugu sanaartornissamik pilersaarusiame Qasigiannuguit immikkoortut tallimaattut inissisimavoq. Qaqugu upalugaarsarsimasoqalissanersoq ilisimaneqanngilaq.

Qasigiannuguit kommuneani eqaloqarfiliit kommunep ilaqqoreqqusaqarneratigut innarlitsaallorneqarput, angallanneq, eqaloqarfinninneq eqaloqarfinnilu aalisarneq killilersimaarneqarluni. Taamaattoq aalisakkat aallaqqaammut aalisapiloornikkut ulorianartorsiorinneqarput.

Qasigiannuguit kommune har ansøgt landsstyret om dispensation fra miljøforordningen, og en dispensation kan forventes, men på særdeles restriktive vilkår. Sagen er endnu ikke afsluttet.

Snescootertrafik: Vandindvindingsområdet omfatter stort set hele Qasigiannuguit's bagland, og den vitale slædevej mod øst til Kangersuneq passerer hen over både vandsø 6 og 7, der således om vinteren trafikeres af et større antal snescootere.

Hvis den planlagte skilift ved Qeqertalik etableres, vil der ske en betragtelig forøgelse af snescootertrafikken på vandsø 6 og på selve Qeqertalik.

Beskyttelse af hav og ferskvand

I Qasigiannuguit påvirkes de omgivende havområder af spildevandsudledning med organisk affald samt af en evt. olieforurening. Ferskvandet påvirkes af affaldsforurening ved ørredelving samt af den omtalte mulighed for olieforurening i vandsøerne.

Spildevand og natrenovation fra byens 1600 indbyggere ledes urensset i havet ved Qaasiina. Vanddybden er stor og fortynding sker hurtigt på grund af strømforholdene.

Hele Diskobugten belastes kun af ca. 10.000 indbyggere. Det 10.000 km² store havområde med stor tidevandsvariation og stor tilstrømning af ferskvand fra indlandsisen skønnes derfor at være udsat for en minimal belastning, selv i betragtning af det arktiske miljøes følsomhed.

Rejefabrikken leder urensset spildevand med toiletaffald og årligt 3.500 tons rejeaffald ud i havnebugten gennem en rørledning, der udmunder vest for Bryghusbugten. Dette overbelastet i perioder det lokale havmiljø som følge af den ringe vandudskiftning i havnebugten.

Et kystnært olieberedskab findes endnu ikke, men Qasigiannuguit indgår i 5. etape af den landsdækkende udbygningsplan. Terminen for beredskabets etablering er ukendt.

Ørredelvene i Qasigiannuguit kommune er beskyttet af en kommunal vedtægt, der regulerer færdsel, ophold og fiskeri ved elvene. Fiskebestanden er dog først og fremmest truet af overfiskning.

Killeqarfeqartitat immikkut ittut

Imeqarfik, nunap assiga 3: Imeqarfiup avataaniittut kuuit imeqarfimmut killeqarfittut aalajangiunneqarput.

Imissamaateqarfik Qallu, taseq 2: Imisaamaateqarfiup avataaniittut kuuit imeqarfimmut killeqarfittut aalajangiunneqarput.

Eqqaavik, illoqarfiup Ilaa E5: Maannamut 50 meterinik killeqarfiusoq atuuppoq, killeqarfik eqqaavimmi avammut nakkaatitervimmiit naatsorsorneqarmat.

Annanut eqqaavik, illoqarfiup Ilaani E3-mi: Kueraavimmiit 50 meterinik maannamut killeqarfiusoq atuuppoq.

Sanaartorfissaanngitsut allat angallannermut pilersaarusiamut pilersuinerullu pilersaarusiamut kiisalu nunap assiganut 11-imut innersuunneqarput.

INERIARTORNISSAMI ILIMAGISAT

Qasigianguani avatangiisimik mingutsitsineq tamaat isigalugu annikitsuarsuuvoq, Kalaallit Nunaatali nuna tamakkerlugu inulaqatigilinnut malinnaaleriartorneratigut nunallu takornariartitsivittut tuninlarneqarneratigut najukkami avatangiisip eqqarsaatigineqarnissaanut annertunerusumik piumasaqaateqartoqarnissaa ilmanarlunnarpoq.

Taamaalilluni Kalaallit Nunaata siunissami takornariartitsiviu-neranut avatangiisip eqqarsaatigineqarnera unammillertuujuusaaq takornarissallu tungaanniit neriuutigisatuaassalluni. Taamatut ineriartorneq USA-miit Europamillu isigineqalereerpoq.

Tamatununga atatillugu illoqarfiup iluata, masarloqarfiit eqaloqarfillu eqqiluitsuutinneqarnissaasa isumaliutigineqarnissaanut pissutissaqarpoq. Tamanna kommunep annertunerusumik sulissuteqarneratigut pissaaq, aammattaarli perorsaasut annertunerusumik suliniuteqarnerisigut pissalluni.

Kommunep puttasuutaasa eqqaanni eqqaavinnik containeriusunik inissinissaq kiisalu illoqarfiup qeqqani eqqaavillinissaq pillugu aalajangiineq tamanna tunngavigalugu isigineqassaaq.

Tamatuma saniatigut pilersorneqarnerup isumannaallisarneqarnera nalinginnaasumik eqqarsaatigalugu Qeqertalimmi majartaatitaarnissap nutaamik isumaliutigineqarnissaanut pissutissaqarpoq.

Avatangiisinut tunngasumik akuersissutit amerliartortut kiisalu avatangiisinut peqqussutip inatsimmik malitseqartinneqarnissamik siumut nalunaaruteqarneraq siunissami Namminersornerullutik Oqartussat, kommunet ingeriassaqaarfillu annertuumik aningaasaliissuteqarnerannik kinguneqarsinnaapput.

Klausulerede zoner

Vandindvindingsområdet, kort 3: Spærrezone er fastsat som vandoplandsgrænsen.

Reservevandsøen Qallu, vandsø 2: Spærrezone er fastsat som vandoplandsgrænsen.

Dumpen, område E5: Hidtil gældende spærrezone på 50 meter opretholdes, idet grænsen regnes fra uddøzningskanten over hele dennes længde.

Natdumpen, område E3: Hidtil gældende spærrezone på 50 meter omkring tippladsen opretholdes.

For øvrige klausulerede zoner henvises til trafikplanen og forsyningsplanen samt kort 11.

UDVIKLINGSTENDENSER

Den lokale forurening af miljøet er globalt set minimal, men med Grønlands stadig større deltagelse i det internationale samfund og landets markedsføring som turistmål vil der med sikkerhed fremover blive stillet større krav til det lokale miljøhensyn.

Miljøhensynet vil således blive en konkurrenceparameter for Grønlands fremtid som turistmål og ganske enkelt en forventning fra turisternes side. Denne udvikling ses allerede i USA og Europa.

I denne forbindelse er der grund til at fokusere på den offentlige renholdelse af både byområdet, randområderne og ørredelvne. Dette gælder en større kommunal aktivitet på området, men også en større pædagogisk indsats.

Beslutningen om at opstille affaldscontainere ved de kommunale pontonbroer og affaldskurve i bymidten skal ses i lyset heraf.

Ud fra et alment hensyn til forsyningsikkerheden er der desuden grund til at tage den mobile skilift ved Qeqertalik op til fornyet overvejelse.

Et voksende antal miljøgodkendelser og en bebudet følgelovgivning til miljøforordningen kan forventes fremover at give anledning til betydelige investeringer for både hjemmestyre, kommuner og virksomheder.

Qasigiannguani tankeqarfimmik 1995-imi allilerinissaq, nutaa-mik innaallagissiorfillorsinnaaneq, eqqakkanut ikuallaasarfillorsinnaaneq, annanut eqqaavilorsinnaaneq kiisalu aalisakkanik tunisassiorfimmik allilerinnaanissaq avatangiisinut tunngatillugu akuersissuteqarfigneqartariaqassapput.

Akerlianik aaqjissuulluakkamik ujaqqanik qaarterineq, ujaqqanik aserorterineq sioqqanillu assaaneq illoqarfiup ilaanut pilersaarusiakkut aaqjinnegarsinnaavoq.

Poortuutissanik atuinerup annikilliarturnerata, aningaasaqarni-arnikkut nakkariartornerup innuttaasullu amerliartorusaernerisa ersersippaat, Qasigiannguani eqqagaasartut amerlassusaat piffissami pilersaarusiortiusumi amerliartussanngitsut.

Taamaattumik avatangiisit eqqarsaatigalugit eqqakkanik ikuallaasarfillornissaq aalajangiunneqarunnangilaq, illoqarfiulli ilaani E4-mi eqqaaviup eqqaani innaallagissiorfillortoqassagaluarpat tassunga atasumik eqqakkanik ikuallaasarnissaq piviusunngortinneqarsinnaassaaq.

Eqqakkat ulorianartut amerliartornissaat siumut isigeriissallugu ajornakusoopq, qanorluunniit pisoqassagaluarpat piffissap pilersaarusiortiusup ingerlanerani kommunep suliffeqarfiutaa tigooraavittut ingerlaannarsinnaangilaq.

Eqqakkat ulorianartut sularineqartarnerisa 90-ikkut ingerlaneranni killiliinerusumik aaqjilvigineqarnissaat naatsorsuutigineqarpoq, ilaatigut eqqakkanut toqunartunut ungalulornissamik piumasagarnikkut. Taamaattoqassappat taanna eqqaavimmut isaarlap saamiata tungaani pilersinneqarsinnaavoq.

Avatangiisinut peqqussummi kommunet avatangiisinik nakkutiliisuunissaannik aalajangersakkamut tunngatillugu aalajangersimasumik suleriaaseqalernissaq suli aallartinneqarsimangilaq. Tamanna kommunenut amerlanernut atuuppoq.

Nakkutillinerimi suliassat aalajangersimasut inatsisiliassatut siumut nalunaarutigineqartumi ersarissarneqarnissaat naatsorsuutigineqarpoq, avatangiisinullu akuersissutini tunniunneqartuni aalajangersimasunik piumasaaqateqarfiusumi aalajangersarneqartassapput.

Eqqakkat kuuffiisa allilneqarnissaannik pilersaarutip siunissami inissiallissani inimit attartornermi akiliutaasartussat sunniuteqarfigissavai (takuuk inissianut pilersaarusiaq). Kiisalu aningaasatigut nalinginnaasumik nakkariartorneq pissutigalugu eqqakkat kuuffiannut atassusertinnissamik soqutiginnittut amerlasoorsuunissaat naatsorsuutigineqarsinnaangilaq.

Kuuffissuup pisoqaassusaa eqqarsaatigalugu Qasigiannguat kommuneata 1993-ip ingerlanerani kuuffinnik tigusinissaannik naatsorsuutigineqartoq qularnangilluinnartumik ingerlatsinerimi annertoorujussuarmik aningaasartuuteqarfiussaaq, taaneqareersutulli ataatsimoortumik tapiissutaasartussat amerlassusissaat suli ilisimaneqanngilaq.

Taamaalliluni avatangiisit pillugit siunissami ingerlatsinerimi aningaasaqarniarnerup qanoq isikkoqarnissaa nalorninarluinnarpoq.

I Qasigiannguat vil udvidelsen af tankanlægget i 1995, et evt. nyt kraft/varmeværk, en evt. forbrændingsanstalt, en evt. natrenovationsanstalt samt en evt. udvidelse af fiskeproduktionen udløse miljøgodkendelser.

Derimod vil en evt. systematisk stenbrydning, stenkusning og grusgravning kunne reguleres via lokalplanlægningen.

Den generelle reduktion i emballageforbruget, den økonomiske afmatning og det svagt stigende befolkningstal antyder, at den samlede affaldsmængde i Qasigiannguat ikke vil stige i planperioden.

Opførelse af et forbrændingsanlæg vil derfor næppe blive dikteret af miljøhensyn, men affaldsforbrænding kan blive aktuelt i tilknytning til placering af et evt. nyt kraft/varmeværk i område E4 tæt ved dumpen.

Det er vanskeligere at forudse udviklingen for farligt affald, men under alle omstændigheder kan entreprenørpladsen ikke fortsætte som modtagestation gennem hele planperioden.

Håndteringen af farligt affald ventes generelt at blive mere restriktivt reguleret i løbet af 90'erne, bl.a. med krav om etablering af en indhegnet gift-dump. Denne kan i givet fald etableres umiddelbart til venstre for indkørslen til dumpen.

Der endnu ikke etableret en fast praksis omkring det i miljøforordningen stadfæstede kommunale miljøtilsyn. Denne situation er karakteristisk for de fleste kommuner.

Tilsynets konkrete opgaver forventes nærmere specificeret i den bebudede følgelovgivning og vil blive yderligere fastlagt i den takt, der udstedes miljøgodkendelser med konkrete vilkår for udledning mv.

Den planlagte udbygning af kloakforsyningen vil påvirke huslejeniveauet i det fremtidige boligbyggeri (se boligplanen). Endvidere kan der næppe påregnes et stort antal frivillige kloaktilslutninger på grund af den generelle økonomiske afmatning.

I betragtning af hovedkloakkens alder vil Qasigiannguat kommunes forventede overtagelse af kloakområdet i løbet af 1993 med sikkerhed blive forbundet med meget store driftsudgifter, men som nævnt er størrelsen af det medfølgende bloktilskud endnu ukendt.

Alt ialt hersker der således en betydelig usikkerhed omkring den fremtidige driftsøkonomi på miljøområdet.

MILJØPLAN

Beløb i 1.000 kr	Budget		Overslag			1997	1998	1999	2000	2001	2002	2003	2004	2005
	1992	1993	1994	1995	1996									
KOMMUNEN														
Kloakering	Kloakering af område A8 Tilslutningsafgifter												1.200	1.000
	Ialt kloakering		0	0	0	0	0	0	0	0	0	0	1.200	450
Miljøanlæg	Affaldscontainere D1/B2 Indhegnet giftdump E5 Naturrenovationsanstalt E3 Forbrændingsanstalt E4				50				500	300				Ønske Ønske
	Ialt miljøanlæg		0	0	0	50	0	0	0	500	300	0	0	0
IALT	KOMMUNEN		0	0	0	50	0	0	0	500	300	0	1.200	450
HJEMMESTYRET														
finanslov 93	Vand/kloak område A6 Vand/kloak område A10		2.800		4.200	2.500	3.300	--> incl. forlængelse af Gl.Kirkevej, se trafikplan						
	Ialt finanslov 93		2.800	0	4.200	2.500	3.300							
ønsker til finanslov 94	Renovering hovedkloak													15.000
	Ialt anlægsønsker				0	0	15.000	0	0	0	0	0	0	0
IALT	HJEMMESTYRET		2.800	0	4.200	2.500	18.300	0	0	0	0	0	0	0
Bemærkning:			<p>Anlægsønsker til finanslov 94 er foreløbig anført svarende til de ønsker, der blev udmeldt for finanslov 93.</p> <p>Tilslutningsafgifter for vand og kloak i område A8 indkommer tidsmæssigt forskudt i forhold til anlægsudgiften.</p>											

AVATANGIISIT PILLUGIT ANGUNIAKKAT

Kommunalbestyrelsep avatangiisit pillugit makku aalajangersimasumik anguniagassatut isumaqatigiissutigisimavaat:

- kuuffissuup pisoqaanersaa 90-ikkut naatinngagit iluarsaan-neqarnissaa
- inissiaqarfiusuni piffissami pilersaarusiortiusumi kuuffeqarnissamik naatsorsuutigineqarsinnaanngitsuni tankinik imaartakkanik pilersorneqarnissaa nukingisaarutigineqassaaq nunap qaanginaanut eqqaanerup killilersimaarneqarnissaa siunertaralugu
- illoqarfiup iluata, masarloqarfiit eqaloqarfillu pisortatigoortumik eqqiluisaartinneqarnerat ingerlaavartumik pitsann-gorsarneqassaaq Qasigiannugit illoqarfittut eqqiluitsutut illoqarfiulernissaa siunertaralugu, minnerunngitsumik takor-nariartitsineq eqqarsaatigalugu
- illoqarfimmi niuernermet atasumik sioqqanik assaasarne-rup, ujaqqanik qaartiterisarnerup aserorterinerullu aallartin-neqarnissaa nukingisaarutigineqassaaq, tamatumunnga atatillugu avatangiisip eqqarsaatigineqarnera illoqarfiup ilaanut pilersaarusiornikkut aaqqiivigineqassamat
- umiarsualiviup qinnguata annertuumik mingutsinneqarnera Royal Greenland-ip kuuffiata tallineratigut piaartumik an-nikillisinneqassaaq.
- eqqakkat ulorianartut isumannaatsumik suliarineqartarnis-saat avatangiisinut peqqussutip inatsisitassaa naapertorlu-gu piffissami pilersaarusiortiusup iluani aningaasalersuinis-samik pilersaarusiarni akuerineqassaaq

Kuuffeqarnerup allilerneqarnissaanut tunngatillugu siunissamat isumaliutit pillugit immikkoortoq innersuunneqarpoq.

ILIUSSISSAMIK PILERSAARUT

Pisortatigoortumik eqqiluisaarneq 1992 aallarnerfigalugu aningaasatigut pilersaarusiarni pingaartinneqalerpoq.

Eqqaavilt containeriusut eqqaavillu kommunep puttasuutaasa eqqaanni illoqarfiullu qeqqani kommunep 1995-imi aningaasalersuinissamik pilersaarusiarni ilanngunneqarput.

Illoqarfiup ilaata A8-p kuuffilersorneqarnissaa ukioq 2004-05-imi ingerlanneqartussatut kommunep aningaasalersuinis-samik pilersaarusiarni ilanngunneqarallarpoq.

Toqunartunut eqqaavimmik ungalulersuinissaaq illoqarfiup ilaani E5-imi ukiuni 2001-02-mi pilersinneqartussatut kommunep aningaasalersuinissamik pilersaarusiarni ilanngunneqarallarpoq.

Illoqarfiup ilaata A6-ip imermut eqqakkanullu kuuffilersorneqarnissaa Namm. Oqartussat 1991-92-imi aningaasalersuinissamik pilersaarusiarni ilanngunneqarpoq.

MILJØPOLITISK MÅLSÆTNING

Kommunalbestyrelsen har vedtaget følgende konkrete mål på miljøområdet:

- hovedkloakkens ældste afsnit skal renoveres inden udgangen af 90'erne.
- i boligområder, der ikke kan påregne kloakforsyning i planperioden, skal installering af slamtanke fremmes med henblik på at begrænse udledningen af gråt spildevand på terræn
- den offentlige renholdelse af byområder, randområder og ørredelve skal løbende forbedres med henblik på at lancere Qasigiannugit som en ren kommune, ikke mindst i turist-øjemed
- iværksættelse af en kommerciel lokal grusgravning, stenbrydning og stenkusning skal fremmes, idet de hermed forbundne miljøhensyn reguleres gennem lokalplanlægningen
- den omfattende forurening af havnebugten skal snarest reduceres gennem en forlængelse af Royal Greenlands spildevandsledning
- en forsvarlig håndtering af farligt affald skal indenfor planperioden tilgodeses på investeringsplanen i overensstemmelse med den forventede følgelovgivning til miljøforordningen

Vedr. udbygning af kloakforsyningen henvises til afsnittet fremtidige overvejelser.

HANDLINGSPLAN

Den offentlige renholdelse er fra og med 1992 budgetmæssigt opprioriteret.

Affaldscontainere og affaldskurve henholdsvis ved de kommunale pontonbroer og i bymidten er optaget på kommunens investeringsplan i 1995.

Kloakering af område A8 er foreløbigt optaget på kommunens investeringsplan til gennemførelse i år 2004-05.

En indhegnet giftdump i område E5 er foreløbigt optaget på kommunens investeringsplan til etablering i årene 2001-02.

Vand- og kloakledning til område A6 er optaget på hjemmestyrets investeringsplan i 1991-92.

Illoqarfiup ilaata A10-p imermut eqqakkanullu kuuffiler-sorneqarnissaa Namm. Oqartussat 1994-96-imi aningaasalersuinissamik pilersaarusiaanni ilanngunneqarpoq.

Kuuffissuup iluarsaanneqarnissaa sanaartugassatut kissaati-tut 1991-ip naalernerani Namm. Oqartussanut nalunaarutigineqarpoq 1996-imi suliarineqarnissaa siunertaralugu

Kommunep kuuffinnik tigusinissaanut atatillugu iliusissatut pilersaarusiame allannguutissat piareersimaffigineqarput.

ANINGAASALERSUINISSAMIK PILERSAARUT ANINGAASATIGULLU PILERSAARUT

Aningaasalersuinissamik pilersaarut qulaani takuneqarsinnaavoq. Aammattaaq immikkoortunut pilersaarutit qulit kingorna-niitooq immikkoortoq innersuunneqarpoq.

ILLOQARFIUP IMMIKKOORTORTALERSORNE-QARNERANUT TUNNGASUT

Eqqaaviup avinngarusimasumi inissisimanagera piffissami pilersaarusiortifiusumi illoqarfiup alliarortifissaatut naatsorsuutigineqartumut akornutaanngilaq. Piffissap pilersaarusiortifiusup kingorna illoqarfik annertunerusumik alliarutussagaluarpas eqqaavik ajornanngitsumik avannamut kimmut nuunneqarsinnaassaaq.

Annanut eqqaaviup ungasinnerusooq isigalugu illoqarfiup avannaanut nuunneqarnissaa kissaatigineqarpoq, illoqarfimmillii ungasinnerulernerata kingunerisaanik ingerlatsinermi aningaasartuuteqarnerulerneramik tamanna kinguneqassaaq.

Qasigiannguani kapitel-5 naapertorlugu ingerlassaqarfiit ingerlatsivillu pioreersut sananeqarsinnaasullu illoqarfimmi akornutaavallaanngitsumik inissisimapput.

Maanngaanniit ilanngunneqanngillat innaallagissiorfiusooq, 90-ikkut qiteqqunneranni innaallagissiorfimmik nutaamik taarserneqarsinnaasooq, kiisalu kommunep suliffeqarfiutaa, maanna eqqakkanik ulorianartunik tigooraaviusooq qanorluunniit pisoqaraluarpat piffissap pilersaarusiortifiusup ingerlanerani taamaatinneqartussaapput.

Vand- og kloakledning til område A10 er optaget på hjemmestyrets investeringsplan i 1994-96.

Renovering hovedkloakken blev ultimo 1991 indmeldt som anlægsønske til hjemmestyret med henblik på gennemførelse i 1996.

Der tages i handlingsplanen forbehold for ændringer i forbindelse med kommunens overtagelse af kloakområdet.

INVESTERINGSPLAN OG BUDGET

Investeringsplanen fremgår på side 75. Der henvises iøvrigt til afsnittet efter de 10 sektorplaner.

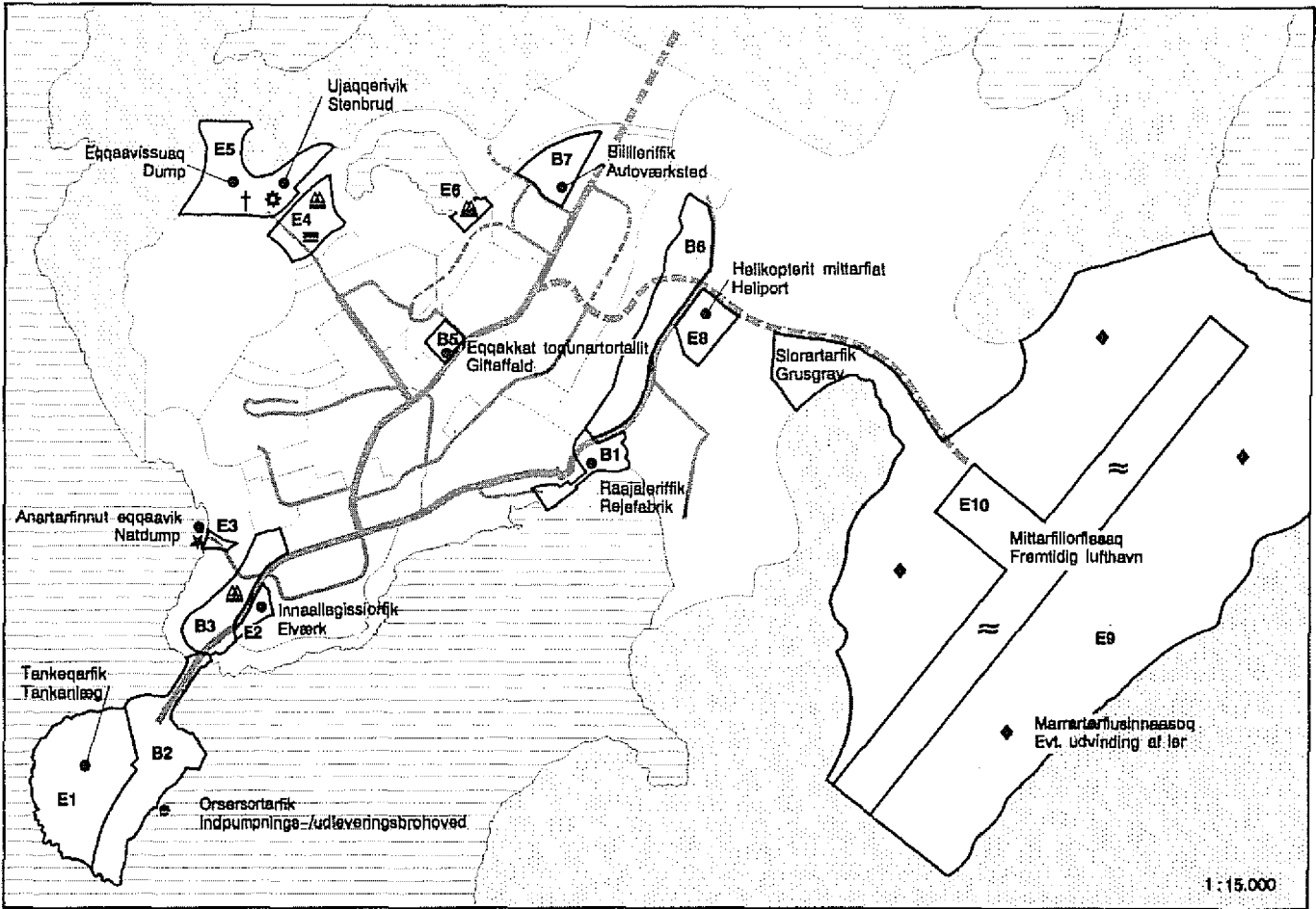
FORHOLDET TIL HOVEDSTRUKTUREN

Dumpens afsides placering frembyder ingen hindringer for den forventede byudvikling i planperioden. I tilfælde af en evt. større byudvikling mod nord efter planperioden vil dumpen uden problemer kunne flyttes mod nordvest.

En flytning af natdumpen til en placering nord for byen er på længere sigt ønskelig, men dette vil medføre større driftsudgifter som følge af forøget kørselsafstand fra byområdet.

Eksisterende og eventuelle fremtidige kapitel-5 virksomheder og -anlæg i Qasigiannguut er generelt perifert placeret i bybilledet.

Undtaget herfra er det eksisterende elværk, der evt. afløses af et nyt kraftvarmeværk i midten af 90'erne, samt entreprenørpladsen, hvis nuværende status som modtagestation for farligt affald under alle omstændigheder vil blive ophævet i løbet af planperioden.



SULIFFEQARFIIT IMMIKKUT MINGUNNARTUT SUMIINNERI OMRÅDER MED KAPITEL-5 VIRKSOMHEDER

B, E

	B1	B2	B3	B5	B7	E1	E2	E3	E4	E5	E6	E8	E9	E10
<ul style="list-style-type: none"> • ★ Anartarfinnut eqqaavik & eqqaaveqarfiusinnaasoq Natdump og evt. natrenovationsanstalt • † Eqqaavissuaq /toqunartortalinnut eqqaaviusinnaasoq Dump og evt. giftdump • Entreprenørplads (eqqakkat toqunartortalit) Entreprenørplads (giftaffald) • Eqqakkanut ikuallaasarfiusinnaasoq Evt. forbrændingsanstalt 				•				•///		•///				
<ul style="list-style-type: none"> • ⚙ Ujaqqerivik ujaaraqqiorfiusinnaasorlu Stenbrud og evt. stenkuseri • Siorartarfik Grusgrav • ♠ Marrartarfiusinnaasoq Evt. udvinding af ler 										•///			•//	///
<ul style="list-style-type: none"> • Innaallagissiorfik Elværk • ⚡ Klassateqarfiutigisumik innaallagissiorfiusinnaasoq Evt. kraft/varmeværk • Tankeqarfik Tankanlæg 				//			•/		//	///	//			
<ul style="list-style-type: none"> • Helikopterit mittarfiat Heliport • ≈ Mittarfillorfiisaq Fremtidig lufthavn 													•	///
<ul style="list-style-type: none"> • Raajaleriffik Rejefabrik • Biilleriffik Autoværksted 	•/													

• Ploereersut Eksisterende kapitel-5 virksomheder
 / // /// Annikitsumik / akunnattumik / anner-tuumik sanaartorfissaqassuseq Lille / middel / stor restrummelighed

SUNISSAMUT ISUMALIUTIT

Kuuffiit allilernerqarnissaannik pilersaarut Qasigiannugit kommuneata kuuffeqarfiit Kalaallit Nunaanni Sanaartortitsivimmiit 1993-íp ingerlanerani tigoriarpagit nutaamik isummerfigineqarumaarpoq, ilaatigut Ingerlatsinermeri aningaasartuutaaju-maartussat eqqarsaatigalugit ilaatigullu inissianik sanaartugasani inimik attartornermi akiliummut oqimaaqutaasussat eqqarsaatigalugit. Aammattaaq takuuk inissianut pilersaarussiaq.

Pitsaanerusumik anartarfilerlernerik aaqqissuussineq, tamatumani annanut eqqaavimmik pilersitsinissaq ilanngullugu, piffissap pilersaarutorfiusup naalernerani piviusunngortitsinnaanissaq siunertaralugu Ingerlaavartumik isummerfigineqar-tassapput.

Imeqarfimmi angallaneq Qeqertalimmi majuartaammik nuunneqarsinnaasumik inissinissamut immikkut akuersissummi atugassarititaasut pillugit Namminersornerullutik Oqartussat avatangiisinut immikkoortotaqarfiannik attaveqarfigeqatigiin-nikkut nutaamik isummerfigineqassaaq.

Eqqakkanik ulorianartunik tigusinermit atatillugu **aallarussi-nissamut akillutissamik akillitsinissaq** amerlassusaannut naleqqiullugu ingerlaavartumik isummerfigineqartassaaq.

KNI pilersulsutut ooliakunik tigooraasuujutiginissaa naleqqut-tuussaaq, KNI isumannaatumik sulinissaminut sulisussaqarlu-nilu inissaqartitsimmat. Eqqakkanik ulorianartunik niuertumut /tunisassiorturnut utertitsisarnissaq pillugu periaaseqarneq Eu-ropani USA-milu maanna pissusinngoriartoqqilerput.

Innaallagissiorfittaarsinnaanermut atatillugu **eqqakkanik ikua-laasarnissaq** Nukissiorfinnik oqaloqateqarnikkut isummerfigi-neqarumaarpoq.

Eqqakkat ukiumut 850 tonsinik amerlassuseqartarnissaannik missigersersuussat oolia ukiumut 250-300.000-inik naleqartoq atortassavaat. Tamatumani nerisassiornermit eqqakkat, poor-tuutikut, sanaartornermit eqqakkat oliiakullu ilanngunneqarput, taakkunungali raajat perlukuinik, Qasigiannugani siunissami tunisassiorneq apeqqutaatillugu, 3.500 tons tikillugu CO₂-neu-tral-imik ikuaallaasarsinnaanissaq ilanngunneqarpoq.

Innaallagissiornermut atatillugu eqqakkanik ikuaallaasarnissami soorunami taakku ataatsimoortinneqarnissaat siunertarineqar-poq. Tamatumani illoqarfiup ilaani E4-mi eqqaaviup eqqaani inissinissaq isumaqatigiilluni toqqarneqarpoq, illoqarfiullu ilaani E9-mi naatitsiveeqqami lernerik kissalaartumik atuinissaaneq tassani aamma periarfissaassaaq.

FREMTIDIGE OVERVEJELSER

Den planlagte udbygning af kloakforsyningen vil blive taget op til fornyet overvejelse, når Qasi-giannugit kommune antagelig i løbet af 1993 overtager kloakområdet fra Grønlands Bygge-væsen, dels af hensyn til de afledte driftsudgifter og dels af hensyn til huslejetrykket i det fremtidige boligbyggeri. Se også boligplanen.

En bedre natrenovationsordning, herunder op-førelse af en egentlig natrenovationsanstalt vil løbende blive overvejet med henblik på eventuel realisering sidst i planperioden.

Trafikbelastningen af vandindvindingsområdet vil blive taget op til fornyet overvejelse under kor-respondancen med hjemmestyrets miljøforvaltning omkring vilkårene for en dispensation til opstilling af den mobile skilift ved Qeqertalik.

Opkrævning af et bortskaffelsesgebyr i forbin-delse med modtagning af farligt affald vil løbende blive overvejet i forhold til de fremtidige mængder.

Det vil evt. være hensigtsmæssigt, at KNI som leverandør samtidig er modtager spildolie, idet KNI både har mandskab og faciliteter til en for-svarlig håndtering. Princippet om returnering af farligt affald til forhandler /producent vinder pt. stærkt frem i Europa og USA.

Affaldsforbrænding i forbindelse med et evt. nyt kraft/varmeværk vil blive overvejet i en dialog med Nukissiorfiit.

De skønnede affaldsmængder på 850 tons/år for-trænger olie til en værdi af 250-350.000 kr/år. Heri er medregnet husholdningsaffald, emballage, bygningsaffald og spildolie, men dertil kommer muligheden for en CO₂-neutral afbrænding af op til 3.500 tons rejeaffald, afhængigt af den frem-tidige produktion i Qasigiannugit. Dette vil sam-tidig reducere forureningen af havnebugten.

Affaldsforbrænding som led i en kraft/varme-produktion forudsætter naturligvis at de to funk-tioner samlokaliseres. Dette peger entydigt på en placering i område E4 tæt ved dumpen, hvilket samtidig muliggør anvendelse af lavtemperatur kølevand i et mindre gartneri i område E9.

PILERSORNEQARNERMUT PILERSAARUSIAQ

Pilersuviit makku pilersaarusiorfigineqarput:

Suuneri	Sullissisut
Imerk pilersuineq	Nukissiorfiit
Inaallagissamik pilersuineq	Nukissiorfiit
Klassaanermik pilersuineq	Nukissiorfiit *)
Oliamik pilersuineq	KNI
Silaannakkut attaveqatit	Tele/Attaveqaatit

*) illoqarfiup qeqqaniittuinnarnut

FORSYNINGSPLAN

Planen omfatter følgende forsyningsområder:

Forsyningsområde	Forsyningsvæsen
Vandforsyning	Nukissiorfiit
Elforsyning	Nukissiorfiit
Varmeforsyning	Nukissiorfiit *)
Olieforsyning	KNI
Telekommunikation	TELE

*) kun i bymidten.

MANNAKKUT PISSUTSIT IMAAPPUT

Qasigianguani pilersuinerneqarnermut tunngasunik porsaaneeq illoqarfiup alliarnera ilutigalugu ingerlanneqarsimavoq, taamaalillunilu 60-ikkunni aningaasaliisoqarnerpaasimalluni. Pilersuinerneqarnermut attuumassuteqartut arlallit 90-ikkut ingerlaneranni iluar-saaneeqartariaqarlutillu nutaanik sanaartorfiusariaqassapput.

Pilersuinerneqarnermut tunngasuteqartut tamarmik qitiusumik ingerlatsivinnit ingerlanneqarput, kommunelu ingerlatsinerneqarnermut toqqaannartumik akuliussinnaangilaq.

Imermik pilersuineq

Qasigianguani imermik pilersuineq pitsaalluinnartuuvoq naammattorsuarmillu imeqarfeqarpoq.

Tasersuaqarfik imermik pilersuiffik Kalaallit Nunaani annerpaat ilagaat, imeqarfillu ima annertutigaaq illoqarfissuaq 20.000-nik inulik imermik pilersorneqarsinnaagaluarluni. Tasersuaqarfik illoqarfimmiit 5 km-it avataanippoq, ataatsimut katillugu ca. 100 km²-imik angissuseqarluni, nunap assinga 3 takuuk. Tasersuit allersaanniit, illoqarfimmut qaninneraanniit, taseq 6-imiiit hævertit 3-it atorlugit imermik pilersuineq ingerlanneqarpoq.

Taseq 1 (Iminnguaq), taseq 3 aamma taseq 4 illoqarfiup avannaatungaanniit kilsalu taseq 5 (Tasersuaq) illoqarfimmut qanippallaagimmata imermik pilersuinerneqarnermut atorneraarunnaarput.

Taseq 2 (Qallu) imeqarfimmut sillimmataavoq, taserli eqqaavissuup eqqaaniimmat imeq pitsaasuunngilaq, imermillu pilersuineq unittuussagaluarpat atorneraarunnaalluni.

Imeqarfiup illutaa E7-imiiit 1972-mi sanaajuvoq ingerlanerallu naammagarluarluni. Imeqarfikoq 1957-mi sanaaq Iminnguup eqqaani E6-imiiit 1995-mi højdebeholder-eqarfinngortussaavoq.

Imermik atuneq 1991-mi annikillivoq 370.000 literinngorluni, 1990-mi atuneq 420.000-lugaluarpoq.

Imermik atunerpaavoq Royal Greenlandip suliffissua, pilersuinerup 2/3-anik atuuvoq, emerli atoqqinneqartalerneqarnermut suliffissuup atunera appaallappoq. Qalerallivittaaq 1992-mi aalartittoq imermik atunerneqarnermut sunniuteqangaassagunangilaq, raajalerinerneqarnermut sanilliullugu annikeqimmat.

1990-mi Qasigianguani illut 45%-ii, tassa affangajaat kuutiinnarissamik attavilersugaapput, taakununga ilaapput inissiat quleriaat, affarleriaat aamma illut ataasiakkaat qulit missaat, tamarmik illoqarfiup qeqqaniit. Illut ataasiakkaat affarlerillu allat tamarmik ukiukkut imertaammitt aasakkullu ruujorinitt pilersugaapput.

STATUS

Udbygningen af Qasigianguits forsyningsanlæg er sket i takt med byens udvikling og derfor med den betydeligste investering i 60'erne. Der vil i 90'erne være behov for renovering og fornyelse indenfor flere forsyningsområder.

Det er karakteristisk for hele forsyningsområdet, at det varetages af landsdækkende selskaber og således er udenfor direkte kommunal indflydelse.

Vandforsyning

Vandforsyningen i Qasigianguit er af særdeles god kvalitet og rigelig i mængde.

Vandindvindingsområdet er blandt de største i Grønland, og det samlede potentiale kan forsyne en by med 20.000 indbyggere. Området er beliggende godt 5 km fra byen og dækker et areal på ca. 100 km², se kort 3. Vandforsyningen sker gennem 3 hæverter fra områdets nederste sø, vandsø 6, nærmest byen.

Vandsø 1 (Iminnguaq), vandsø 3 og 4 nord for byen samt vandsø 5 (Tasersuaq /Flyversøen) benyttes ikke længere på grund af deres bynære beliggenhed.

Vandsø 2 (Qallu) har dog status som beredskabs-sø. Vandet er af dårlig kvalitet bl.a. på grund af nærheden til dumpen, men brugbart i tilfælde af svigt i hovedvandforsyningen.

Vandværket i område E7 er opført i 1972 og i god driftsmæssig stand. Det gamle vandværk fra 1957 ved Iminnguaq, område E6, er planlagt erstattet af en højdebeholder i 1993/94.

Vandforbruget faldt i 1991 til 370.000 liter efter et forbrug i 1990 på 420.000 liter.

Royal Greenland er vandtjenestens største enkeltkunde og tegner sig for 2/3 af det samlede vandforbrug, men fabrikken har nedsat sit forbrug ved recirkulation af vand i produktionen. Åbningen af den nye filetafdeling i 1992 ventes ikke at øge vandforbruget nævneværdigt, da produktionen af hellefisk vil være meget lille i forhold til rejeproduktionen.

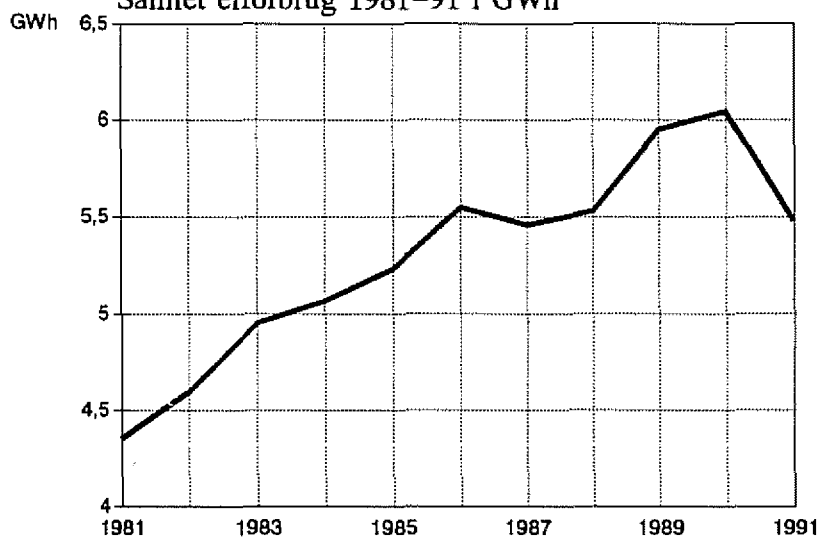
I 1990 var 45% eller knap halvdelen af alle husholdninger i Qasigianguit forsynet med helårsvand, herunder alle bymidstens etageboliger og rækkehuse samt en lille snes enfamiliehuse. Øvrige énfamilie- og dobbelthuse forsynes med tilkøbt vand og sommervand.

Qasigiannguani kalleruo inneramik atuineq

Elforbruget i Qasigiannguat

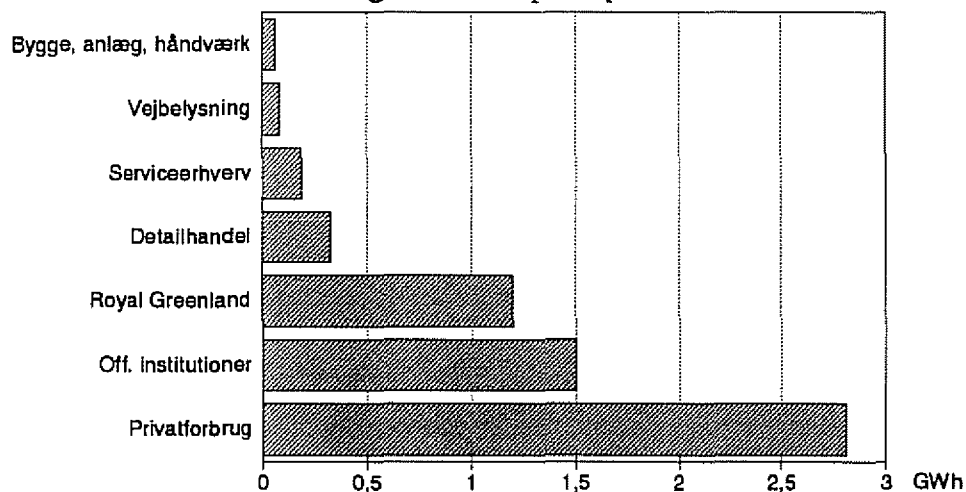
1981-91-imi kallerup innerani ataatsimut atuineq GWh-inngorlugu

Samlet elforbrug 1981-91 i GWh



1990-imi kallerup inneranik atuisut atuinerat

Elforbruget i 1990 opdelt på kunder



1991-miit 2005-ip tungaanut 88-nik inisiartalinnik sanaartortoqartussaavoq, inuilli 6%-ip missaannaanik amerliallannissaat ilimagineqarmat imermik atuinerup annertusingaarnissaa ilimagineqanngilaq.

Amerlanerilli kuuttiinnarissamik imeqalerterat malunniuttussaa-voq. Illut ataasiakkaat affarlerillu amerlanersaat kuuttiinnarissamik imeqarfilersorneqarsinnaagaluarput, taamaaliortoqas-sappalli eqqakkanut kuuffilersornissaat piumasarineqarmat imermik attavilersuineq kinguarsarneqarpoq.

Tasersuaqarfiup pilersuilluarsinnaanera atorluarniarlugu tatsip 6-ip sapsiorneqarnissaa misissorneqaraluarpoq, imermilli atuineq annikilliarformet taamaatiinnarneqarallarpoq.

Innaallagissamik pilersuineq

Innaallagissiorfik Margrethevej-imiittoq 1960-mi sanaajuvoq piffissallu ingerlanerani allillemeqartarpoq, kingullermik 1979-mi.

80-ikkut ingerlaneranni inuit ikiliartoraluartut innaallagissamik atuineq annertusiartuarpoq, 1990-milu atorneqarsimavoq **6.05 GWh**. Innaallagissamik atuineq 1991-mi 10%-imik apparlarsaarpoq. Inuit aningaasakiliornulerterat tamatumunnga patsisaagunarpoq.

Angerlarsimaffiit innaallagissamik atuinerpaapput, tulleralugit suliffeqarfiit aamma Royal Greenland. Royal Greenland atuisut ataasiakkaat annersaat nammineq qerititsivinnut innaallagissiorformet.

Innaallagissiorfiup qanoq angitiginissaanut aalajangiisuusarpoq piffissami **atuisoqarnerpaasarfimmi qanoq atuisoqartigisarnera**. Atuineq 80-ikkut ingerlaneranni annertusiartorpoq, kingornalu assigliginnalerluni. 1989-imiit Royal Greenland-ip qerititsivissua atorneqalermat atuineq 1988-mut naleqqeullugu 20%-imik qaffiarpoq.

1990-mi hotelitaq timersortarfittaaru atorneqalermata innaallagissamik atuisoqarnerulernissaa ilimagineqaraluarpoq, taamall pisoqanngilaq, 1991-milu atuineq aamma qaffariannngilaq. Atuinerup allannorsimanera pissutigalugu siunissami qanoq atuisoqartiginissaa eqqoriaruminaallivoq.

1990-mi atuineq ajoqqutaralugu innaallagissiorfiup 1994-mi allineqarnissaa pisariaqarsorineqaleraluarpoq, 1991-mi atuinikinnerulermat pissutigalugu nalorninarsivoq. Innaallagissiorfiulli nutarterneqartariaqarlunnalernera aalajangiinniarnermi tunngavissanut ilaassaaq.

Ukiumi tulluuttumi qanoq atuisoqartiginissaa apeqqutaatillugu innaallagissiorfik Margrethevej-imiittoq nutarterneqarlunilu allillemeqarsinnaavoq imaluunniit nutamik innaallagissiorfilortoqarsinnaavoq.

Det planlagte boligprogram på 88 boliger i perioden 1991-2005 vil ikke i sig selv øge vandforbruget væsentligt, da der kun ventes en svag vækst i befolkningstallet på 6%.

En øget tilslutning til helårsvand vil dog påvirke forbruget mærkbart. Hovedvandledeledningsnettet giver umiddelbart mulighed for tilslutning af hovedparten af byens énfamilie- og dobbelthuse, men kravet om samtidig kloakering er foreløbig en hindring herfor.

Med henblik på en evt. væsentlig større udnyttelse af det store vandpotentiale har en opdæmning af vandsø 6 været undersøgt. På baggrund af det faldende forbrug er dette indtil videre skrinlagt.

Elforsyning

Elværket på Margrethevej blev opført i 1960 og er derefter løbende blevet udbygget, senest i 1979.

Elforbruget har trods befolkningstilbagegangen været jævnt stigende gennem 80'erne til **6.05 GWh** i 1990. I 1991 skete der dog et bemærkelsesværdigt fald i forbruget på knap 10%, hvilket må tilskrives den almindelige økonomiske afmatning.

Det private elforbrug tegner sig for den største del af forbruget, efterfulgt af offentlige institutioner og Royal Greenland. Royal Greenland er den største enkeltkunde, men har iøvrigt en vis egenproduktion af el til fryseanlæg.

Det er imidlertid **max-belastningen** på elværket, der er bestemmende for den nødvendige installerede effekt. Denne var stigende i begyndelsen af 80'erne og derefter konstant. Men i 1989 bebød ibrugtagningen af Royal Greenlands frysehus en kraftig stigning på 20% i forhold til 1988.

Mod forventning medførte ibrugtagningen af hotel og idrætshal i 1990 ingen yderligere stigning i max-belastningen, der heller ikke udviklede sig positivt i 1991. Der er således sket en ændring i forbrugsmønstret, som gør det vanskeligt at fremskrive udviklingen.

Som situationen så ud i 1990 ville en effektforøgelse blive nødvendig i 1994, men tallene fra 1991 har skabt usikkerhed herom. Dog skal også det generelle behov for en renovering /fornyelse af værket tages i betragtning.

Afhængigt af de nærmeste års udvikling kan der blive tale om enten en renovering og udvidelse af det bestående elværk på Margrethevej eller opførelse af et nyt kraft/varmeværk.

Nutaamik innaallagissiorfilortoqassagaluarpat sumiiffigisinnasai arlaqarput:

- Sumiiffik E4-mi eqqaavissuup eqqaani, tassani Iminngua-miit imeq nillarsaatigineqarsinnaavoq eqqakkallu qisugineqarsinnaasut illuqutigineqarsinnaallutik.
- Sumiiffik E6-mi imeqarfitoqqap eqqaani, aamma tassani Iminngua-miit imeq nillarsaatigineqarsinnaavoq innaallagissiorfimmillu erngup kissartup sinnera A6-mi illutaanut uiguleriiaanut kiassaataasinnaalluni.
- Sumiiffik B3-mi Margrethevej-mi maanna innaallagissiorfiusup akia tungaani, tassani imaq nillarsaatitut atorineqarsinnaavoq, kisiannill tassani inuusutissarsiornermut tunngasunut allanut sanaartorfissaqqisutsarsuaq innaallagissiorfimmik inangerneqassaaq.

Klassarneqarnej

Qasigiannguani angerlarsimaffiit suliffillu makkunannga kiassaaneqarput: Innaallagissiorfimmitt imeq kissartumit, kiassaateqarfinnit, illut ataasiakkaat kiassaateqarfinnit aamma petrolliutortunit.

Illoqarfiup qeqqani illut tamangajammik, rækkehuset nutaangitsut aamma Illut-71-it kisimik pinnatik kiassaateqarfimmitt kiassagaapput:

- Sumiiffik A2-mi blokkini A-J-mut ineqarfiit 80-it innaallagissiorfimmitt aamma blok A-mi kiassaateqarfimmitt kiassarneqarput. Kiassaanermit atortut nutaangillisoornikuupput, innaallagissiorfimmillu imeq kissartuq atorluarneqarnerusinnaagaluarpoq.

Inissiaqarfiit blok A-G-mut nutarterneqalerpata kiassarneqarnerat ilanngullugu nutarterisoqassagunarpoq, arlalinnik minnerusunik kiassaateqarfiliornikkut.

- Inissiat, rækkehuset nutaat ungbo-lu, ineqarfiit katillutik 93-it A4-miittut aamma C2-p avannarpassinnerusuaani Qaarsiorasaaniittut kiisalu atuarfik aamma børnehaven Kulunguaq, taakku tamarmik Nukissiorfiit atuarfimmitt kiassaateqarfiannit kiassarneqarput.

Ineqarfiit suliffillu taakku kiassaateqarfimmitt ataatsimit kiassarneqartut amerlanersaraat, A2-mullu attavilerneqar-nissaat ersaatigineqaraluarpoq innaallagissiorfimmitt erngup kiattup atorluarneqarnerunissaa siunertaralugu. Inaallagissiorfiup atuarfiullu kiassaateqarfii immikkuulivissillugit nutarterneqartussaapput ukiuni qaninnerni.

Angerlarsimaffiit allat 373-it, tassa angerlarsimaffiit 70%-ji, tamarmik immikkut kiassarneqarput.

A6-mi inissialiassat uiguleriaat 42-ut ST1-p kiassaateqarfianit C3-miittumit kiassarneqassapput.

Flere alternative placeringer af et evt. nyt elværk er på tale:

- område E4 umiddelbart før dumpen med adgang til kølevand fra Iminnguaq-søen samt mulighed for kombineret med affaldsforbrænding, se også miljøplanen
- område E6 omkring gl. vandværk ligeledes med adgang til kølevand fra Iminnguaq samt med mulighed for restvarmeforsyning af den nye rækkehusbebyggelse i område A6
- område B3 nordvest for Margrethevej overfor nuværende elværk med adgang til kølevand fra havet, men hvor det nye elværk dog vil beslaglægge et attraktivt erhvervsareal.

Varmeforsyning

Opvarmningen af boliger og institutioner i Qasigiannguitt foregår ved restvarme fra elværket, fælles varmecentraler samt individuelle oliefyre og petroleumsovne.

Alle bymidtens boliger på nær gl. rækkehuse og Illut-71 bebyggelsen er fjernvarmeforsynet:

- I område A2 forsynes 80 boliger i blok A-J med restvarme fra elværket suppleret med egen varmecentral i blok A. Varmesystemet er forældet og udnyttelsen af restvarme er dårlig.

I forbindelse med den forestående reovering af blok A-G påregnes anlægget reoveret med opstilling af nye undercentraler.

- i område A4 og den nordlige del af område C2 forsynes Vaskebrætfjeldet, ny rækkehuse og Ungbo, ialt 93 boliger, samt skolen og børnehaven Kulunguaq fra Nukissiorfiit's varmecentral på skolen.

Området er således byens største fjernvarmeområde, og en sammenkobling med område A2 har været overvejet med henblik på et evt. øget salg af restvarme fra elværket. Der påregnes i de nærmeste år installeret en ny undercentral for fuld adskillelse til skolens varmeanlæg.

De resterende 393 boliger i byen, dvs. 70%, opvarmes individuelt.

Den nye rækkehusbebyggelse på 42 boliger i område A6 nord for idrætshallen vil blive varmforsynet fra ST1-skolens varmecentral i område C3.

Illut-71-it, 61-nik inissiartallit A3-miittut nutarterneqalerpata katersortarfik ilanngullugu ataatsimut kiassaateqarfilerneqarsinnaapput.

Taamaalilluni angerlarsimaffiit 276-it suliffeqarfippaalullu kiassaateqarfimmit assiglinngitsuniit kiassarneqarsinnaalissapput, soorlu makkunanilt: Innaallagissiorfimmit, kiassaateqarfimmit kilisalu kiassaateqarfittaassamiit.

Maannakkorpiaq Qasigianguani illut kiassarneqarneri pillugit ataatsimoortumik pilersaaruteqartoqanngilaq. Nukissiorfiit 1992-mi innaallagissiorfimmiit erngup kissartup kiassaatigineqarnissaa pillugu pilersaarusiussamaarput, tamannali illoqarfiup ilaminiinnaanut tunngavog.

Ollamik pilersorneqarneq

Orussaasivissuit (tankersuit) sumilffik E1-miittut 60-ikkunni Qullimmut ikaartarfiliortoqaeremat sananeqarput, kingusinnerusukkullu pisariaqartitsineq naapertorlugu allilerneqartarlutik.

Orussaasivissuarni toqqortarineqarput benzin, petroleum aamma solar, tamarmik ukiunut marlunnet naammattut. Talittarfissuup kujammut kimmut eqqannguanit umiarsuarnit orussanut maqitsiveqarpoq, tassanngaanniillu aamma angallatinut orussaarniartoqarpoq. Illoqarfimmi orussaarniarfik B-499 tankeqarfiup eqqaaniippoq. Ollaarniarneq namminersortumit ingerlanneqarpoq.

Orussaasivissuit 1992-mi nutarterneqarput immerneqartarnerat imaarneqartarnerallu qarasaasianit aquneqarsinnaasunngorlugu. 1995-mi allineqarnissaat pilersaarutaagaluartoq piffissami aalajangersimannngitsumi kinguartinneqarpoq.

Orussat assiglinngitsut illoqarfimmi tunisaasartut (angallatinut tunisat ilanngunnagit) ima agguataarsimapput: Tunisat 95%-at solarluvoq, 1%-i Petroleum 4%-ilu benzinaalluni. Petroleum benzinalu qanoq tunisaatiginerat allanngorartorujussuuvog.

Orussanik tunisaqarneq (angallatinut tunisat ilanngunnagit) 1998 qaffasinnerpaavoq tamatumalu kingorna 1991-ip tungaanut apparitangaatsiarluni:

1.000 literikkaarlugit tunisat	1989	1990	Appariarneq
Solar (angall. ilanngunnagit)	7.241	5.844	19%
Petroleum	68	44	34%
Benzin	319	290	9%
Katillugit	7.628	6.178	19%

Orussanik atuinikinnerulernerq aningaasakilluernerup kingunerigunagaa, innaallagissamik atuinikinnerulernermut assersuunneqarsinnaavoq.

I område A3 er Illut-71 bebyggelsens 61 boliger og forsamlingshuset et potentielt fællesforsyningsområde, når en renovering af bebyggelsen bliver aktuel.

Der er således tale om et samlet fjernvarmepotentiale på ialt 276 boliger og en række institutioner omfattende det eksisterende restvarmeområde og fællesforsyningsområde samt et planlagt og et potentielt fællesforsyningsområde.

Der foreligger pt. ingen samlet varmeplan for Qasigianguit. Nukissiorfiit venter i 1992 at udgive en restvarmeplan, men denne omfatter kun en begrænset del af byens varmeforbrug.

Olieforsyning

Tankanlægget i område E1 er opført i 60'erne efter etableringen af dæmningen til Quilik /Spækholmen og siden løbende udvidet i takt med behovet.

Der lagerføres produkterne benzin, petroleum og solar (gasolie) med en kapacitet på 2 års forbrug. Indpumpning og søværts udlevering sker fra et brohoved sydvest for atlantkajen. Aftapning til byens forsyning sker fra B-499 nord for anlægget. Distributionen varetages af en privat vognmand.

I 1992 renoveres tankanlægget med elektronisk styring af indpumpning og udlevering. En planlagt udvidelse af anlægget i 1995 er foreløbig udskudt på ubestemt tid.

Salget af olieprodukter (excl. søværts udlevering) fordeler sig generelt med 95% solar, 1% petroleum og 4% benzin. Salget af petroleum og benzin er dog meget svingende.

Det samlede salg (excl. søværts udlevering) toppede i 1989 og er faldet markant frem til 1991:

Salg i 1.000 liter	1989	1990	Fald
Solar (excl. søværts)	7.241	5.844	19%
Petroleum	68	44	34%
Benzin	319	290	9%
Ialt	7.628	6.178	19%

Det faldende forbrug må tilskrives den økonomiske afmatning, jf. det faldende elforbrug.

TELE Attaveqaatit

TELE Attaveqaatit Qasigiannuguit kiffartuussinerannut atapput telefon, telefax, telex aamma TV-kut ataatsikkut isiginnaarsinnaaneq.

Rækkehuseni nutaani telefonqarfeqalerpat telestationi Skivevej-imiittoq 1962-mi sanaaq imannarsuaq atorfissaaruppoq. Telefoneqartut amerlingaarmata centrali mikivallaalereerpoq.

Telefoneqarfik 1993-imi nutaallaalluinnartumik digital-inngorfinneqassamaarpoq. Nutarterneqareerpat TELE Attaveqaatit ingerlataat tamarmik rækkehusetaani centraleqarfimmut nuunneqassapput, taavalu telestationeqarfik aamma C5-mimi napparusuaqarfik tele-p ingerlakkunnaassavai.

Lorentz-stationitoqaaq Qaarsorasaniittoq maanna taamaallaat timmisartut sumilssuserserslutaattut atorneqarpoq.

Illoqarfimmi suliffeqarfiit anginerit, Royal Greenland, Sanaartortitsiviit, KNI aamma billettearniarfik, tamarmik pisortaqafimminnut toqqaannartumik qarasaasiatigut attaveqarput.

TV-kut ataatsikkut isiginnaarsinnaanerup aqquataa sinerissami sakkortusaavimmiit illuaqqamut SMA-mut illoqarfiup avannaa tungaani 1,5 km-itut ungasitsigisumiittumut attaveqarpoq. Illuaraq 1974-mi sanaaq 80-ikkunni TV-kut ataatsikkut isiginnaarsinnaalerneq atulermat nutarterneqarpoq. TV-kut isiginnaarnermut attaveqaat illuaqqamit SMA-mit napparusuit Qaarsorasaaniittut aqqusaarlugit illoqarfimmi TV-kut peqatigiif-fiup illuanut attaveqarpoq. Illoqarfimmi TV-kut atortorissaarutit pitsaavallaanngillat, attaveeruttaqattaartarput akornuteqalaartuararlutillu. TV-kut attaveqaatit maanna Tele/Aattaveqaatit suleqatigalugu pitsanngorsarneqarput.

Sumiiffiit sanaartorfigeqqusaanngitsut

- **TELE Attaveqaatit napparusuaqarfik C5-imiittoq:** Telestationip atorunnaarnissaata tungaanut napparusuaqarfimmiit 30 meteritut ungasitsigisumi illulioqqusaannginneq atuutiinnassaaq.
- **Lorentz antenneqarfik D4-miittoq:** Antenneqarfiup qeqqaniit avammut 125 meteritut ungasitsigisumi illulioqqusaannginneq atuutiinnassaaq. TELE-p paasisitsinera naapertorlugu illuliorfigeqqusaanngitsumi radiokkut TV-kullu attaveqaatit akornusersorneqartarput.
- **Orsussaasiveqarfik E1-ijltoq:** Tankit ataasiakkaat avataa'tungaanniit aamma orsussaarniarfimmi B-499-miit avammut 50 m isumannallisaanermi killeqarfeqarpoq. Aamma umiarsuarniit orsussamik maqitsivimmiit /angallatinut orsussaarniarfimmiit 20 m tikillugu taamaappoq. Immikkut soqutigisaqarfisatut killiliussat isumannaallisaanermilu killiliussat imminnut attuumangajapput, nunap assinga 11 takuuk.

Sumiiffiit allat illuliorfigeqqusaanngitsut angallannermut avatangisinullu pilersaarusiani kiisalu nunap assingani 11-mi takuneqarsinnaapput.

Telekommunikation

Tele-produkterne i Qasigiannuguit omfatter telefon, telefax, telegram, telex og samtidigheds-TV.

Telestationen på Skivevej fra 1962, mistede det meste af sin betydning med telefoncentralen i ny rækkehuse. Dennes kapacitet er nu opbrugt på grund af et voksende antal telefonabonnter.

TELE Attaveqaatit påregner i 1993 at udskifte centralen med en ny kompakt digitalcentral, hvorved lejligheden i ny rækkehuse vil kunne rumme alle TELE's aktiviteter i Qasigiannuguit. Den nuværende telestation og -mast i område C5 vil derfor blive afhændet.

TELE's gamle lorentz-station ved Qaarsorassaat i område D4 fungerer nu kun som locater (radiofyrr) for flytrafikkens autopiloter og vil også fremover have denne funktion.

Royal Greenland, bankerne, fælleskontoret, KNI og billetkontoret betjener sig i dag i vid udstrækning af on-line datakommunikation, og står således i direkte kontakt med moderselskaberne.

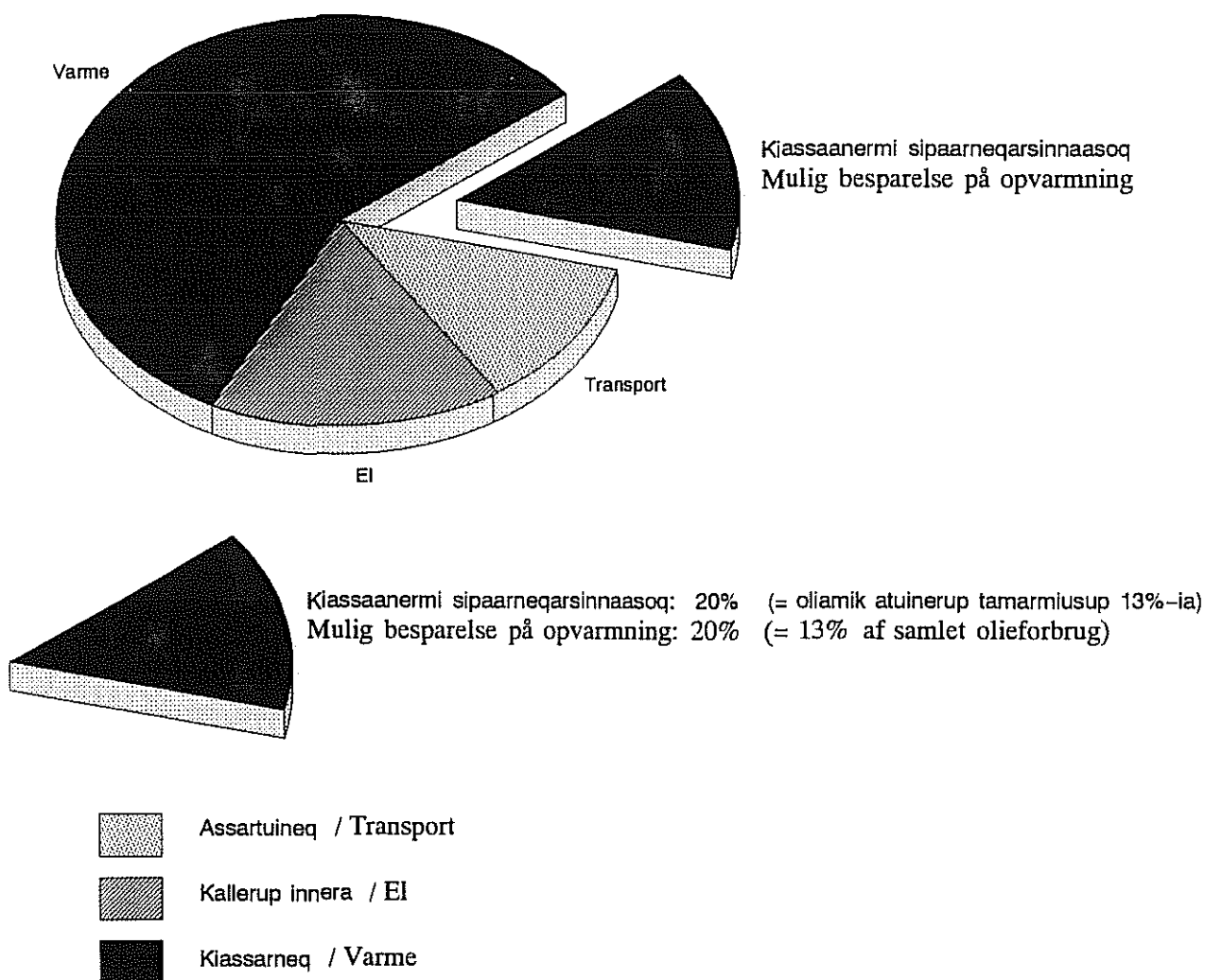
Samtidigheds-TV modtages via telekæden til den lokale SMA-station 1½ km nord for byen. Denne blev opført i 1974 og moderniseret i 80'erne i forbindelse med telekædens udbygning til samtidigheds-TV. Fra SMA-hytten sendes TV-signalet i regi af TV-foreningen videre til det lokale kabelnet og til en lokal sendemast ved Qaarsorassaat. Det lokale sendeudstyr må betegnes som under middel, og der er ofte udfald og forstyrrelser. Dette er under udbedring i samarbejde med TELE.

Klausulerede zoner

- **Telemast, område C5:** Hidtil gældende indsigtsgrense på 30 m opretholdes indtil telestationen nedlægges.
- **Lorentz-antenne, område D4:** Hidtil gældende indsigtsgrense på 125 m opretholdes. Ifølge TELE er modtageforholdene for radio og TV forringede indenfor indsigtsgrensen.
- **Tankanlæg, område E1:** Sikkerhedszonen er 50 m fra periferien af hver enkelt tank samt fra udleveringsstedet ved B-499. Endvidere 20 m fra indpumpnings-/udleveringsbrohoved. Indsigtsgrensen tangerer sikkerhedszonen i en jævn kurve, se kort 11.

For øvrige klausulerede zoner henvises til trafikplanen og miljøplanen samt kort 11.

1989-imi oliamik Qasigiannguani atuneq (solar)
Olieforbruget i Qasigiannguit i 1989 (solar)



SIUNISSAMI ILIMAGINEQARSINNAASUT

Qasigiannguani orsussanik atuineq

Innaallagissamik solarimillu atuinikilliartroneq pissutigalugu siunissami qanoq atuisoqartiginissaa eqqoriaruminaappoq, aningaasaqarniarnerill ajornakusuuleriartormat siunissami qaninnermi atuisoqarnerulernissaa ilimanangilaq. Aningaasaqarniarnerup kinguartroneq pissutigalugu atuinerup killitersimaarniarneqalersinnaanera aamma takorloorneqarsinnaavoq.

Kalaallit Nunaanni 2010-p tungaanut nukissamik atuineq pillugu pilersaarusiorteq Teknikikkut Pisortaqarfiup 1992-mi aallartippaa. Pilersaarusiorteq tassani nuna tamakkerlugu nukissamik atuineq nalunaarsorneqassaaq, orsussat innaallagissiornermut, angallannermut taavalu illoqarfinni nunaqarfinnilu tammani kiassaannermut qanoq atorneqartigineri tamarmik immikkut nalunaarsorneqassallutik.

Qasigiannguani solaroliap qanoq tunisaatigineranik nalunaarsuutit iluanni, qanoq angitigisoq biillit dieselinik motorilinnut atorneqarnerisooq nalunaarsorneqarsimanngilaq, ilimagineqarsinnaavorli benzinaq pisarineqartarneratut annertutigisoq. Taamatut eqqoriaaneq tunngavigalugu Qasigiannguani orsussamik atuineq (timmisartut angallatillu atortagaat ilanngunnagit) imatut agguataarsimavoq:

- 12% illoqarfimmi angallannermut
- 16% innaallagissiornermut
- 70% kiassaannermut (= 12 mio kr. 1989-mi)

Kiassaannermut orsussartornerpaasoq takuneqarsinnaavoq, taamaattumik kiassaannermi sipaarniartroneqarsinnaa orniginarnerpaavoq. 10-20%-ip missaanik sipaartoqarsinnaanera anguneqarsinnaavoq kiassarnermut ileqqut allangortinnerisigut, angerlarsimaffit tamarmik immikkut kiassarnermut uuttortaateqalernerisigut kiisalu kiassaateqarfissuit kissarsuutillu peqqissaarnerusumik paarineqarnerisigut.

Orsussamik sipaarniarnermi aamma allanik periarfissaqarpoq:

- Innaallagissiorfiup maanna atorneqartup imaluunniit nutaap imermik kissartumik sinneqartoortaaata atorluarneqarnerunissaa anguniarlugu kiassaannermut atortorissaarutit pitsanngorsarneqarsinnaapput.
- Eqqakkat ikumasinnaasut kiassaannermut atorluarneqarnerusinnaapput, soorlu E4-mi eqqaavissuup eqqaani innaallagissiorfiortoqassappat ilaatigut eqqakkanik ikummaeqartoqarneratigut. Nuummi misillitakkat naapertorlugit Qasigiannguani taamaaliortoqarpat 170.000 liter olie sipaarneqassagaluarpoq, tassalu illut ataatsikkaat 40-ut kiassarneqarnerattut annertutigisoq.
- Illut pigineqareersut nutarternisigut, ussissarnerisigut kiassaataasalu taarsernerisigut il. il.
- Nutaanik illullani seqerngup kissarnera iluaqutigalugu misillitakkat kiisalu erngup nukingata iluaqutigineqarneratigut, qupperneq tulluq takuuk.

UDVIKLINGSTENDENSER

Energiforbruget i Qasigiannguat

På grund af det faldende forbrug af el og solar er det ikke umiddelbart muligt at fremskrive udviklingen af energiforbruget, men der må gættes på, at den økonomiske afmatning vil fastholde et lavt forbrug i de kommende år. En målrettet reduktion af forbruget kan endvidere blive nødvendig som middel til at afbøde den økonomiske tilbagegang.

Teknisk Direktorat har i 1992 påbegyndt udarbejdelsen af Energiplan 2010 for Grønland. I denne forbindelse vil landets totale energiforbrug blive kortlagt, herunder fordelingen på el, transport og opvarmning for samtlige byer og bygder.

De pt. tilgængelige informationer om salget af solarolie i Qasigiannguat mangler oplysning om, hvor stor en andel heraf, der anvendes til transport i dieseldrevne køretøjer, men det må antages, at denne er sammenlignelig med forbruget af benzin. Ud fra denne forudsætning kan det opgøres, at det totale energiforbrug i Qasigiannguat (excl. flytrafik og søværts udlevering) fordeler sig med

- 12% til (lokal) transport
- 16% til elproduktion
- 70% til opvarmning (= 12 mio. kr i 1989)

Det er således ikke uventet på varmeområdet, at de store energibesparelser skal søges. En reduktion på 10-20% af det nuværende varmeforbrug skønnes mulig alene ved ændring af forbrugsvaner, individuel varmeafregning samt bedre vedligeholdelse og styring af varmecentraler og olietryk.

Dertil kommer egentlige energibesparende foranstaltninger, hvor der foreligger flere muligheder:

- udbygning og sammenkobling af eksisterende og nye fjernvarmeområder med henblik på afsætning af mere restvarme fra det eksisterende elværk eller fra et evt. nyt kraft/varmeværk
- udnyttelse af affaldsforbrænding til varmeproduktion, f.eks. integreret med et evt. nyt kraft-varmeværk i område E4 tæt ved dumpen. Erfaringstal fra Nuuk indikerer, at dette i Qasigiannguat vil kunne fortrænge ca. 170.000 liter olie svarende til forbruget i 40 enfamiliehus.
- renovering af den eksisterende bygningsmasse, herunder tætning, efterisolering, udskiftning af varmeanlæg etc.
- forsøg med anvendelse af aktiv og passiv solvarme i nybyggeri samt evt. udnyttelse af vandkraft, se næste side.

Periarfissat tamakku naliliiffiqineqassappata Qasigiannuani kiassaaneq pillugu ataatsimoortumik pilersaarusiortoqartariaqarpoq Nukissiorfiit, kommune, KNI aamma Royal Greenland suleqatigalugit.

Erngup nukinga

Qasigiannugit kujammut kangiani 30 km-Itut ungasitsigisu-miippoq **Kuussuup Tasia**, tassanilu erngup nukinga iluaqutigalugu nukissiorfiortoqarsinnaanera 1982-84-mi mississuiffiqineqarpoq. Tassanngaanniit Qasigiannuanut Aasiannullu innaallagissap aqutaanik ledningersualersulsoqarsinnaappat akilersinnaasutut taamanikkut naliliiffiqineqarpoq.

Kalaallit Nunaanni erngup nukissiorfusinnaasut annersaasa tuleraat. Nukissiorfik Qarajap qinnguani imaluanniit Orpissuup avannaa tungaani inissineqarsinnaavoq. Orpissuup avannaa tungaa plukkunnarnerpaasorineqarpoq. Nunap assinga 1 ta-kuuk.

Sananeqarnera 750 mio kronit missaannik akeqartussatut pilersaarusiorneqarsimavoq, 1992-mi akil najoqqutaralugit (sananeqarnerani erniat ilanngunnagit). Ukiumut ca. 85 GWh innaallagissorsinnaasussatut, tassa Aasianni Qasigiannuanilu atorneqartartumut kiisalu kiassaatit affaasa innaallagiarortunn-gortinneqarnerannut naammassagaluarluni. Pilersaarut malillugu nukissiorfik marloriaatinngortillugu allillerneqarsinnaassagaluarpoq.

Aasiaat tungaannut innaallagissap aqutaata takinera akilersinnaaneranut apparsaataavoq, pilersaarullu taanna erngup nukiliorfiomissani tullerilaarnernut sulii ilanngunneqanngilaq.

Oliap sanaartornerullu ullumi akil najoqqutaralugit akilersinnaanera Teknikikkut Pisorta qarfiup naliliiffiqeqqammerpaa. Pilersaarutaaqqaartut malillugit sananeqassappat ullumikkut **akilersinnaagunangitsoq** paasinarsivoq.

Innaallagissamik atunerup annikilliarortnera sanaartornerullu akisunera eqqarsaatigalugit Nunatsinni imermik nikissiorfiit annersaata tulliat Kuussuup Tasianni sananeqarnissaa ilimanann-gilluinnarpoq. Tamannali politikertit isummerfigisussaavaat.

Iloqarfimmut qaninnerusumi **taseq 7-mi, Salliup Tasianni** minnerusumik erngup nukissiorfiortoqarnissaa ilimanarneruvoq, taannalu Qasigiannuani innaallagissamik pilersuinermut ila-pertuutaannartut atorneqarsinnaassaaq.

Nukissiorfik taamaattoq ca. 75 mio kroninik akeqassaaq (sanaartornermi erniat ilanngunnagit), ukiumullu 3GWh tikillugu innaallagissorsinnaassalluni, tassa Qasigiannuani atorneqartartup affaata missaannik. Nukissiorfik taanna Kuussup Tasianni sananeqarsinnaasumit quleriaammik mikinerussaaq.

Teknikimut Pisorta qarfiup "2010-mi Nukissiornermut pilersaarusaani" Salliup Tasianni erngup nukissiorfiortoqarsinnaanera naliliiffiqineqartussaavoq.

For at kunne vurdere disse muligheder nærmere er det nødvendigt at udarbejde en varmeplan for Qasigiannugit, hvilket må ske i et samarbejde mellem Nukissiorfiit, kommunen, KNI og Royal Greenland.

Vandkraft

Vandkraftpotentialet ved **Kuussuup Tasia** 30 km sydøst for Qasigiannugit blev i 1982-84 forundersøgt og på daværende tidspunkt fundet rentabelt under forudsætning af transmissionsledninger til elforsyning af både Qasigiannugit og Aasiaat.

Der er tale om Grønlands næststørste vandkraftpotentiale. Kraftstationen kan placeres enten i bunden af Qarajaq eller i den nordlige ende af Orpissooq, idet sidstnævnte betegnes som mest fordelagtig. Se kort 1.

Det skitserede projekt vil i den første udbygning koste ca. 750 mio kr i 1992-priser (excl. bygge-renter) med en årsproduktion på ca. 85 GWh, svarende til det samlede elforbrug i Aasiaat og Qasigiannugit og omkring halvdelen af varmemeforbruget ved ombygning til elvarme. Anlægget kan endvidere udbygges til den dobbelte kapacitet.

Rentabiliteten belastes negativt af den lange transmissionsledning til Aasiaat, og projektet har endnu ikke været inde i billedet i prioriteringen af vandkraftanlæg.

Teknisk Direktorat har gennemført en ny rentabilitetsvurdering på grundlag af de aktuelle olie- og byggepriser. Denne viser, at et vandkraftværk efter den oprindelige projektudformning **næppe** vil være rentabelt i dag.

Set i lyset af det faldende elforbrug og de store anlægsinvesteringer er det således ikke nærliggende at opføre Grønlands næste vandkraftanlæg ved Kuussuup Tasia. Beslutningen herom er dog rent politisk.

Derimod er der større sandsynlighed for gennemførelse af et bynært vandkraftanlæg i mindre skala ved **vandsø 7, Salliup Tasia**, alene til supplerende elforsyning af Qasigiannugit.

Et sådant anlæg vil koste ca. 75 mio kr i 1992-priser (excl. byggerenter) med en årsproduktion på op til 3 GWh, svarende til halvdelen af Qasigiannugits elforbrug. Altså et anlæg der er mere end 10 gange mindre end Kuussuup Tasia.

Vandkraftpotentialet ved Salliup Tasia vil blive nærmere vurderet under Teknisk Direktorats udarbejdelse af "Energiplan 2010".

Inuussutisarsiornerup piorsarneqarnera

Attaveqarnikkut periarfissat pitsanngoriartornerat malillugu Ka-laallit Nunaata nunanut allanut attaveqarnera ajornaalligalut-tuinnarpoq. Sinerissami sakkortuusaaviit ukluni makkunani nutarterneqarput digitalinngortillugit Qasigiannuaniiu tamanna 1994-mi naammassineqartussaavoq. 90-ikkut ingerlaneranni TELE Attaveqaatikkoortillugit fax-it qalipaattillit videollu nas-siunneqarsinnaalissapput kiisalu videokkut ataatsimiiitoqarsin-naalissalluni.

Tele/Attaveqaatit kiffartuussinerat siunissami akikinnerulissan-gatinneqarpoq. Akit maanna akitsoriatorunnaarput, inuussu-tissarsiornermullu tunngasunut akikillisaasinnaaneq ammatin-neqarpoq. Taamaattumik nuna tamakkerlugu allaffeqarfiit arlaat Qasigiannuani inissinneqassagaluarpit tamanna at-taveqaatitigut akornutissaqanngilaq.

Suliffimmik imermik atuilluartumik Qasigiannuanut inissiiso-qarluarsinnaavoq illoqarfiup timaani naammattorsuarnik imiler-suisinnaasunik tasersuaqarmat.

Ergup nukinganik innaallagissiorfiliortoqaraluarpit siunissaq sivikitsaq eqqarsaatigalugu innaallagialu akikinnerulertussa-anngikkaluarpog, inuiaqatigiilli aningaasaqarnerat ataatsimut isi-galugu iluaqutaasussaavoq, oia nunanit allaniit pisiarineqartar-toq annikillerujussuurtussaammat. Innaallagissap inuussutis-sarsiornermut akikinnerusumik tuniarneqarsinnaalernissaa periarfissaqarnerulissaartaaq.

PILERSUINEQ PILLUGU POLITIKKUT ANGUNIAKKAT

Pilersuineq pillugu anguniakkat ersarissut makku kommunal-bestyrelsep aalajangiuppai:

- Qasigiannuani innaallagissamik, imermik, kiammik, oliamik aamma attaveqaatinik pilersorneqartuarnissaq qulakkeerne-qassaaq.
- 1993-ip naalernerani Qasigiannuani klassaanerup nukis-siornerullu ataatsimut pilersaarusiorneqarnera naammassi-neqassaaq, taannalu pillugu Nukissiorfiit, KNI aamma Royal Greenland suleqatigineqassapput.
- Nukissiornermi pilersaarusiarni qanoq aalajangiisoqarnissaata tungaanut Qasigiannuani innaallagissiorsinnaanerup anner-tusarneqarnissaa pillugu imannak aalajangiisoqarallarpog:
 - Innaallagissiorfik 1995-inngortinnagu annertunngitsumik iluarsaanneqassaaq, tamatumalu kingorna ukioq 2000-inngortinnagu Kuussuup Tasiani ergup nukinganik innaal-lagissiorfiliortoqassaaq.
 - Innaallagissiorfik 1995-inngortinnagu nutarterneqassaaq, tamannalu peqatigalugu illoqarfimmut qanittumi Salliup Tasiani mikisumik ergup nukinganik innaallagissiorfilior-toqassaaq.
 - Innaallagissiorfik klassaveqarfiutigisog nutaaq saneqas-saaq sumiiffik E4-mi, imaluunniit E5-mimi imaluunniit B3-mi

Erhvervsudvikling

Informationsteknologiens udvikling vil knytte Grønland tættere til omverdenen med mulighed for at overføre stadig større mængder af data. Således digitaliseres radiokæden i disse år, for Qasigian-nguits vedkommende i 1994. Inden udgangen af 90'erne vil det være muligt at sende farve-fax og video over telenettet samt at afholde videomøder.

Telekommunikation kan endvidere forventes at blive billigere i fremtiden. Priserne på TELE's produkter er således allerede stagneret og takst-politikken er erhvervsvenlig. Teleteknisk er der således intet til hinder for at placere en landsdæk-kende administrativ funktion i Qasigiannugit.

Det store vandopland betyder endvidere, at en ny virksomhed med et meget stort vandforbrug vil kunne placeres i Qasigiannugit.

Udnyttelse af vandkraft betyder ikke automatisk lavere elpriser på kort sigt, men vil i højere grad gavne samfundsøkonomien ved fortrængning af importeret olie. Dette åbner dog større mulighed for en erhvervsvenlig differentiering af elprisen.

FORSYNINGSPOLITISKE MÅL

Kommunalbestyrelsen har vedtaget følgende kon-krete mål for forsyningsområdet:

- Qasigiannugit skal løbende sikres en stabil, sikker og tilstrækkelig forsyning med el, vand, varme, olie og telekommunikation
- en samlet varme- & energiplan for Qasigian-nguit skal foreligge inden udgangen af 1993, idet der skal etableres et samarbejde med Nukissiorfiit, KNI og Royal Greenland herom
- den planlagte effektforøgelse af elproduktionen i Qasigiannugit skal med forbehold for energi-planens konklusioner gennemføres i form af
 - moderat renovering og udbygning af det bestående elværk inden 1995 og efterføl-gende udnyttelse af vandkraftpotentialet ved Kuussuup Tasia inden år 2000
 - eller renovering af det bestående værk inden 1995 og etablering af et mindre bynært vandkraftanlæg ved Salliup Tasia
 - eller opførelse af et nyt kraft/varmeværk i område E4, E6 eller B3.

Qasigiannguut kommuuniat

INVESTERINGSPLAN 1993-2005

November 1992

FORSYNINGSPLAN

Beløb i 1.000 kr	Budget		Overslag			1997	1998	1999	2000	2001	2002	2003	2004	2005
	1992	1993	1994	1995	1996									
KOMMUNEN														
(pt. intel)														
IALT	KOMMUNEN	0	0	0	0	0	0	0	0	0	0	0	0	0
HJEMMESTYRET														
finanslov 93	Renovering tankanlæg	6.000												
	Smørelidelager mv.	1.500												
	Effektforøgelse elværk		2.000	9.500	9.600									
	Udskiftn. råvandsledning	1.200												
	Højdebeholder B-17	200	5.000	4.100										
	Ny tlf-central		?											
	Ialt finanslov 93	8.900	7.000	13.600	9.600	0								
ønsker til finanslov 94	Vandkraft Kuussuup Tas.							250.000	250.000	250.000				
	Ialt anlægsønsker			0	0	0	0	0	250.000	250.000	250.000	0	0	0
IALT	HJEMMESTYRET	8.900	7.000	13.600	9.600	0	0	0	250.000	250.000	250.000	0	0	0
	Bemærkning:													
														Anlægsønsker til finanslov 94 er foreløbig anført svarende til de ønsker, der blev udmeldt for finanslov 93.

- Aningaasaqarnermi periarfissaqarnek naapertorlugu imermik kuuginnartumik pilersuineq aamma eqqakkat kuuffii piorsar-neqassapput.
- Telefoneqarfiup digital-inngortinneqarnissaanik pilersaarut piaarnerpaamik pivlusunngortinneqassaaq.

SULIASSAT PILERSAARUSIORNEQARNERAT

Qasigiannguani **Klassarnermut nukissiornermullu pilersaarusiap suliarineqarnissaa** pillugu kommunip Nukissiorfiit, KNI aamma Royal Greenland piaarnerpaamik attaveqarfignissavai.

Pilersaarussiaq kingusinnerpaamik oktober 1993 inereersimas-saaq, kommunemut pilersaarusiap naliliiffigeqqinneqarnissaa aamma 1993-mi kvartalit sisamaanni 95-mut sanaartugassanik kissaatit 96-98-mullu missingersersuutit ilanngullugit saq-qummiunneqarnissaat pissutigalugu.

Kommunep allaffiani teknikeqarnermut immikkoortotaqarfimmi sulisut arlaat pilersaarusiornermik suliaqartussanngortinneqarumaarpoq.

Innaallagissiorfik kiassaateqarfutigisoq sananeqassaner-soq sumlissanersorlu kommunep soqutigisai nalinginnaasut naapertorlugit naliliiffigneqassaaq, sananeqarnissaaalu pillugu Nukissiorfiit 1993-ip ukiuata affaani siullermi isumaqatiginar-neqassapput.

ANINGAASALIINISSAMUT PILERSAARUSIAQ BUDGET-ILU

Aningaasaliinissamik pilersaarussiaq illua-tungaani takuneqar-sinnaavoq. Aamma pilersaarutit immikkoortut 10-it allaasari-neqarnerat innersuutigineqarpoq.

ILLOQARFIUP ILUSAANUT TUNNGATILLUGU

Qasigiannguani illorsuit pilersuinerneq attuumassutilit illoqar-fiup avatikanniipput.

Taamaallaat telestationi C5-imiippoq, taannalu ukiuni qanin-nermi atorunnaartussaavoq. Siunissami telefoncentraleqarfis-sap digital-iusup A4-mi rækkehuseni nutaani inissisimanera ajornartorsiutaanngilaq.

- en større trykvandforsyning og en sideløbende udbygning af kloakforsyningen skal gennem-føres i et omfang, der er tilpasset den generelle økonomiske udvikling
- den planlagte digitale telefon-central i Qasigi-anguit skal snarest installeres.

HANDLINGSPLAN

Udarbejdelsen af en varme- og energiplan for Qasigianguit vil blive søgt igangsat snarest ved et kommunalt initiativ til et samarbejde med Nukis-siorfiit, KNI og Royal Greenland herom.

Planen skal foreligge senest oktober 1993 med henblik på justering af kommuneplanen og nød-vendige udmeldinger i 4. kvartal 1993 af anlægs-ønsker til finanslov 95 med overslagsår 96-98.

En teknisk medarbejder ved den kommunale for-valtning vil blive udpeget til at forestå den hermed forbundne fysiske planlægning.

Placeringen af et evt. nyt kraft/varmeværk i Qasigianguit vil blive konsekvensvurderet i for-hold til almene kommunale interesser og forhand-let med Nukissiorfiit i løbet af 1. halvår 1993.

INVESTERINGSPLAN OG BUDGET

Investeringsplanen fremgår overfor. Iøvrigt hen-vises til afsnittet efter de 10 sektorplaner.

FORHOLDET TIL HOVEDSTRUKTUREN

De eksisterende forsyningsanlæg i Qasigianguit er lokaliseret perifert i bystrukturen.

En undtagelse herfra er telestationen i område C5, som imidlertid nedlægges i løbet af de kommende år. Den fremtidige digitalcentral i område A4, ny rækkehus, frembyder ikke fysiske problemer.

Lorentz-antenneqarfik D4-miitooq illoqarfiup alliatornissaa pillugu pilersaarusionermut akornutaanngilaq. TELE Attaveqaatit nalunaarutaat malillugu antenneqarfik tikivillugu illuliortoqarsinnaavoq, kisiannigooq antenneqarfiup eqqaani TV-kut isiginnaarniarneq akornuteqartassagunarpoq. Siunissami ungasinnerusumi pisariaqalissappat antenneqarfik napparussuarmik ataatsimik taarserneqarsinnaavoq.

Tankersuaqarfik Quilimmiitooq illoqarfiup avataa tungaaniippoq, allineqassagaluarpallu tamaani E2-mi suli sanaartorfissaqarluarpoq.

Innaallagissiorfiup E1-mi Margrethevejimiittup nipiliornera eqqaani illoqartunut akornutaavoq, innaallagissiorfilli nutarterneqassagaluaruni nipikilliallattussaavoq. Inlissisimaffiata eqqaani allilerfissaqarluarpoq.

Nutaamik klassaateqarfutigisumik innaallagissiorfiliortoqassagaluarpat sanaartorflusinnaasut arlaqarput: E4-mi, E6-imi imaluunniit B3-mi. Sumiiffiit taakku tamarmik illoqarfiup avatikannianiipput, imermut nilfarsaatit atorneqarsinnaasumut qanittumiillutik sanaartorfissaqarluarlutillu. Sumerpiaq sananeqarnissaanut aalajangernissamut tunngaviussapput innaallagissiorfiup qanoq sakkortussuseqarnissaa, siunissami kiassanermut periusissat qanoq isummerfigineqarnissaat, E4-miis-sappallu eqqaavissuarmi eqqakkat ikumasinnaasut iluaqutigineqarsinnaanerannut qanoq isummertoqarnissaa.

Sillimmatit innaallagissiorfiup A8-mi STI-p atuarfiata avanna tungaaniittup nipitunera akornutaasarpoq, taannali aatsaat Margrethevejimiitooq aserortooraangat aallartinneqartarpoq.

Sumiiffik E6 illuliorfissaqarluarpoq, taamaattumik imeqarfiup illuutitoqaata inaani qutsissumi imiisiviliorqarnissaanut aamma pisariaqassappat kiassaateqarfutigisumik innaallagissiorfiliornissamut sanaartorfissaqarluarpoq. Innaallagissiorfitaassaq tamaani inissinneqassappat illut uiguleriiaat A6-mi sananeqartussat klisalu suliffeqarfiit C3-miittut C5-mimiittullu innaallagissiorfimmiit kiassarneqarsinnaassapput.

Lorentz-antennen i område D4 er ikke til gene for den forventede byudvikling i planperioden. TELE oplyser, at der iøvrigt intet er til hinder for at bygge helt op til antenneanlægget, blot vil TV-signaler kunne blive forstyrret indenfor indsigtsgrænsen. På længere sigt kan anlægget om nødvendigt erstattes af en enkelt fritstående mast.

Tankanlægget på Quilik /Spækholmen er placeret i behørig afstand fra byen, og område E1 har en betydelig restrummelighed til udvidelse af anlæggets kapacitet.

Elværket i område E2 på Margrethevej frembyder et støjproblem for det tilgrænsende boligområde A1, men dette vil blive reduceret i tilfælde af en renovering og udbygning af det eksisterende værk. Området har iøvrigt tilstrækkelig rummelighed hertil.

De alternative placeringsmuligheder for et evt. nyt kraft/varmeværk: område E4, E6 eller område B3 har alle en mere perifer beliggenhed med adgang til kølevand og tilstrækkelig plads. Det endelige valg af placering vil i givet fald afhænge af værkets effekt samt den fremtidige strategi for fjernvarmeforsyning og evt. affaldsforbrænding i område E4 nær dumpen, se også miljøplanen.

Nødelværket i område A8 nord for STI-skolen frembyder et støjproblem, men værket kører kun under udkobling af generatorer på Margrethevej.

Vandværket i område E7 har en gunstig placering i forhold til forsyningsledningen fra vandsø 6 via pumpehuset ved Tasersuaq /Flyversøen i område D11. Rummeligheden i område E7 er tilstrækkelig til en evt. udvidelse af værket.

Område E6 ved Iminnguaq har tilstrækkelig rummelighed til både erstatning af gl. vandværk med en højdebeholder og placering af et evt. nyt kraft/varmeværk, som derved placeres optimalt i forhold til afsætning af restvarme til den nye rækkehusbebyggelse i område A6 samt institutioner mv. i områderne C3 og C5.

SIUNISSAQ PILLUGU EQQARSAATERSUUTIT

Pilersuinnermut tunngasunut pilersaarusiornermi kommunep inissisimamera naliliiffigeqqinneqartussaavoq Nukissiorfiit, KNI aamma TELE Attaveqaatit suleqatigalugit.

Kommunemut pilersaarusiortarnikkut pilersuinnermut tunngasunik aamma pilersaarusiortoqartarnissaa kommunep pisussaaffigaa. Pilersaarusiornermi inuiaqatigiit aningaasarsiornikkut soqutigisaasa qissimigaarneqarnissaat kommunep qulakkeer-niartussaaval. Soorlu suliassat sanaartukkallu makkua ataqatigiissaartinneqarnissaat kommunep isumagisussaavaa: Eq-qakkat qanoq illorneqartarneri, nukissiorfeqarneq, inuussutis-sarsiornerup siuarsarneqarnerat illoqarfimmilu pissarsiarineqar-sinnaasut atorluarneqarsinnaanerat.

Tunngaviatigut eqqarsaatigalugu kommune kisimi inuiaqatigiit soqutigisaannik ataqatigiissaarisinnaavoq. Pilersuinnermik assi-giinngitsunik ingerlassaqtartut namminersortuunngikkaangamik Nam. Oqartussat ataanni suliffeqarfiupput, akilersinnaasumik ingerlatsinissamik piumaffigineqartut. Taamaattumillu ingerlatat ataasiakkaat soqutigisaat kisiisa isiginiartarpaat allatut illornis-samik naalakkerneqarsimannngikkaangamik.

Pissutsit taamaattut soorunami kingunerisarpaat suliassat ataasiakkaat pillugit isumaqatigiinngittoqartarnera.

Kommunemilli pilersuineq pillugu immikkut llsimasalinnik suli-soqanngilaq, taamaattumik pilersuinnermik suliffeqarfinnut ataa-siakkaanut kommunep sunniinarsinnaanera ataqatigiissaarisu-tullu piukkunnarnera killeqarpoq.

FREMTIDIGE OVERVEJELSER

Kommunens rolle i forsyningsplanlægningen vil blive taget op til overvejelse og drøftelse med Nukissiorfiit, KNI og TELE.

Kommunen er gennem kommuneplanlægningen forpligtet til at varetage den fysiske planlægning, herunder at tilgodese generelle (lokal)samfunds-økonomiske interesser. Dette kan f.eks. omfatte koordinering af aktiviteter og anlæg med henblik på at sammenkæde affaldshåndtering, energi-produktion, erhvervsudvikling og lokal resurceud-nyttelse.

Kommunen er endvidere i princippet den eneste instans, der har reel mulighed for at varetage disse fællesinteresser, idet forsynings-selskaberne er private eller nettostyrede hjemmestyrevirksomheder og dermed tvunget til at arbejde projekt-orienteret ud fra snævre virksomhedsøkonomiske interesser, med mindre de pålægges andet.

Dette kan naturligvis føre til modstridende interesser i enkeltsager.

Endvidere har kommunen ingen ekspertviden om forsynings-teknologi og har derfor ringe gennemslagskraft overfor forsynings-selskaberne og dermed svært ved at udfylde rollen som koordinator.

KOMMUNEMI SULIFFEQARFINNUT PILERSAARUSIAQ

Kommunep ingerlassarpassuisa pilersaarusioneqarneranni makku ilaapput:

- Allaffeqarneq
- Entreprenørpladsi
- Nivanneq
- Eqqaaneq
- Illoqarfiup eqqiluinnera
- Qatserisartoqarfik
- Iliveqarfilit
- Tupersimaartarfik
- Sannavlit
- Mersortarfilit (kommunep ingerlassai)
- Tikeraat unnuisarfi
- Suliffissaqartitsiniarnerit

Suliffiit tamakku ilai pilersaarusiame immikkoortunut allanut attuumassuteqarput, taakkunungalu ilanngullugit allaaserineqarlutik.

KOMMUNAL VIRKSOMHEDSPLAN

Den kommunale virksomhedsplan omfatter en lang række kommunale aktiviteter:

- Administration
- Entreprenørplads
- Snerydning
- Renovation
- Offentlig renholdelse
- Brandvæsen
- Kirkegårde
- Campingplads
- Fællesværksteder
- Systuer (kommunal produktion)
- Indkvartering
- Beskæftigelsesarbejder

Flere af disse aktiviteter har berøringsflader til andre sektorplaner og er derfor behandlet i disse.

SUMIINNERI AAMMA SUNIK SULIAQARNERI

Kommunep allaffia nunaminertami C1-imiippoq, KNI-ijip pisini-
arfiata qulaa tungaanilluni. Allaffik B-150 1963-ni sanaaq
1991/92-mi allineqarpoq 360 bruttoetage m²-itut angitigisumik,
tassungalu nuupput isumaginninnermut aamma ineqarnermut,
teknikimut avatangisinnullu imikkoortotaqarfiit. Taamaallinullu
kommunep allaffiani immikkoortortat tamarmik illoqatigilerput.

Allaffimmi sulisut 80-ikkut naalerneranni amerlinerpaagamik
67-upput. 1989-illi kingorna ikilisarneqalerput nunap sinnerani
allaffeqarfinni sulisut amerlassusaannut nalimmassarneqarlutik.
1992-milu ulloq naallugu sulisut 42-upput.

1992-ip naanerata tungaanut kommunemi ingerlatsinermi im-
mikkoortortat 6-lupput, ataatsimiitsitaliat ataavartut 9-ullutik
kommunalbestyrelse bygderådelu ilanngullugit.

Allaffeqarnerup akilersinnaanerusumik pisariinnerusumillu in-
gerlanneqarnissaa anguniarlugu 1. januar 1993-imiit politik-
kut allaffeqarnikkullu nutarterineqarmat immikkoortortat 5-inn-
gorput ataatsimiitsitaliallu ataavartut 7-inngorlutik kommunal-
bestyrelse bygderådelu ilanngullugit, tabel 1 takuuk.

Ataatsimiitsitaliat	Immikkoortotaqarfiit
Kommunalbestyrelse	Borgmesteri
	Kommunaldirektøri
	Immik. ataatsimoorussiaq
Aningaas. pilersaarusiernerlu	Aningaasaqarnermut
Isomagin. suliffissaqarner.	Isumaginninnermut
Ineqar. teknik & avatang.	Ineqarn. teknik & avatang.
Atuarf. kultur & sunngif.	Atuarf. ilinniarneq & kultur
Akilaarnertarn. ataats.	
Bygderåde	

Tabel 1: Qasigiannugit komuneanni ingerlatsinerup ilusaa.

Kommunep entreprenørplads-iata kommunemi ingerlassat
tamaasa makkuninnga sulissuppai:

- nivanneq
- eqqiluutsisineq
- qimminik toqoraaneq
- assartuussisarnerit
- sannaviit nakkutigineqarneri ingerlannerilu
- aqquserngit aqqusineeqqallu aserfallatsaalineri
- majuartarfiit puttasuliallu aserfallatsaalineri
- pinnguartarfiit aserfallatsaalineri
- nunagissaanerit.

STATUS

Den kommunale administration er lokaliseret i
område C1 umiddelbart ovenfor KNI-butikken.
Kommunekontoret B-150 fra 1963 blev i 1991/92
udvidet med yderligere 360 bruttoetage-m², hvor-
ved socialforvaltning og forvaltning for bolig, tek-
nik & miljø blev bragt under samme tag som den
øvrige administration.

Antallet af medarbejdere i administrationen toppede
sidst i 80'erne med 67. Siden 1989 er der sket en
målrettet reduktion med henblik på at nå ned på
landsgennemsnittet. I 1992 er medarbejderantallet
således reduceret til 42 fuldtidsstillinger.

Indtil udgangen af 1992 omfatter organisations-
strukturen 6 forvaltninger og 9 stående udvalg inkl.
kommunalbestyrelse og bygderåd.

Med henblik på yderligere rationalisering og effek-
tivisering iværksættes pr. 1. januar 1993 en ny po-
litisk og administrativ struktur for Qasigiannugit
kommune, hvorved antallet af forvaltninger redu-
ceres til 5 og antallet af stående udvalg til 7 inkl.
kommunalbestyrelse og bygderåd, jf. tabel 1.

Udvalg	Forvaltninger
Kommunalbestyrelse	Borgmester
	Kommunaldirektør
	Fællesforvaltning
Økonomi & planlægning	Økonomiforvaltning
Sociale anlig. & arb.marked	Sociale anliggender
Bolig, teknik & miljø	Bolig, teknik & miljø
Undervisning, kultur & fritid	Skole, uddan. & kultur
Ligningskommission	
Bygderåd	

Tabel 1: Qasigiannugit kommunes nye organisationsstruktur.

Kommunens entreprenørplads varetager princi-
pielt alle kommunale driftsopgaver, herunder

- snerydning
- offentlig renholdelse
- skadedyrsbekæmpelse
- transportopgaver
- tilsyn og drift af fællesværksteder
- vedligeholdelse af veje og stier
- vedligeholdelse af trapper og pontonbroer
- vedligeholdelse af legepladser
- terrænpleje.

Suliassat ilai 80-ikkunnili namminersortut ikiortigalugit ingerlanneqartalerput. Namminersortut sulisorineqartalerannut pissutaapput kommunep atortuisa nutaanngilisoorerat aamma namminersortut suliassaaleqinerisa nalaani kommunep ingerlataasa ikilisarneqarnerat.

Entreprenørpladsi nunaminertami B5-mi Sanaartortitsiviit entreprenørpladslata sanianilittoq 1992-mi ukiuunerani 3-nik aasaanerani 4-nik sulisoqarpoq. Atortuutigaat billi Toyota Landcruiser, siorarterut kiisalu sannatit sakkullu assigiinngitsut.

Aqquserngit nivanneqartarnerat Qasigiannguani 1990 tikillugu entreprenørpladsemit isumagineqartarpoq, ilaannikuinnaq namminersortut ikiortigineqartarlutik.

1991-mi misilillugu ukiuni 3-ni namminersortunut suliassanngortinniarneqaralarpoq, kisianni suliap pitsaassusissaanik piimasat, budgeti neqeroortigineqartullu imminnut naleqqutinnimmata iluatsinneqanngilaq. Isumaqatigiissutigineqarporli sulisitsisup nivanneq ukiuni 3-ni ingerlatissagaa nal. akunneri suliffiusut najoqqutaralugit akilorneqartarluni, kisianni nal. akunneranarut akia appartillugu. Aqquserngit nivanneqartarnissaannut kommunep aalajangersagaa tunngavigalugu qaqugukut nivattoqassanersoq sulisitsisup namminersortup aalajangertarpaa.

Eqqaavillerineq anartarfilerinerlu eqqaavissuup nakkutigineqarnera ilanngullugu ukiorpaalunngortuni namminersortunut suliassiissutigineqartarput, suliassat ukiut pingasukkuutaarlugit sulisussarsiuunneqartarlutik. Taamatut aaqjissuussineq naammaginatumik ingerlavoq.

Illoqartlup eqqilultsuutinneqarnera entreprenørpladsemit suliarineqartarpoq. Illoqarfiulli qeqqani inissiat eqqaanni eq-qiluitsitsineq Nam. Oqartussat viceværtisa marluk sularisarpaat.

Upernaakkut illoqarfik salinneqaleraangat sap. akunneri 1-2 sulsut 10-t missaat sulisorineqartarput eqqagassanik innuttat katersugaannik eqqaasutut. Illoqannginnerssani illoqarfiulli avataani salinerni atuartut peqatigiiffiillu ilaatigut peqataasarput.

Innuttat illoqarfimmik eqqiluitsinnissaannik soqutiginninnerat alliarporpoq.

Qatserisoqarfik 1980-mi kommunemut atalerpoq. Qatserisoqarnermut malittarisassat malillugit angutit 27-t qatserisuupput.

Qatserisoqarfik B-381 nunaminertami C5-mimiltoq 1969/70-mi sanaaq illoqarfik eqqarsaatigalugu inissisimalluuartuuvoq, kisianni helikopterit mittarfiannut ungasigineqarmat Skivevejimiit heliportimut "ajunaarnersuaqartillugu aqqusinniortoqarnissaa" 80-ikkunnili kissaatigineqalerpoq. Angallannermut pilersaarussiaq takuuk.

I løbet af 80'erne er disse opgaver dog i stigende grad blevet gennemført med assistance fra private virksomheder. Denne privatisering skyldes en kombination af nedslidt kommunalt materiel og et bevidst ønske om at indskrænke det kommunale aktivitetsniveau i en tid, hvor private virksomheder mangler arbejde.

Entreprenørpladsen er lokaliseret i område B5 ved siden af byggevæsenets entreprenørplads og er i 1992 bemanded med 3 mand i vinterhalvåret og 4 mand i sommerhalvåret. Materiellet omfatter en Toyota Landcruiser, en grusspreder samt diverse håndværktøj og -redskaber.

Den offentlige snerydning i Qasigiannguit blev indtil 1990 varetaget af entreprenørpladsen med lejlighedsvis assistance fra den lokale entreprenør.

I 1991 blev det forsøgt at udlicitere snerydningen på en 3-årig kontrakt, men det lykkedes ikke at få serviceniveau, budget og tilbud til at passe sammen. Arbejdet blev derfor overgivet til entreprenøren for en periode på 3 år mod betaling efter medgået tid til reducerede timetakster. Rydningen sker indtil videre på entreprenørens initiativ i henhold til et af kommunen defineret serviceniveau.

Dag- og natrenovationen, herunder også vedligeholdelsen af dumpen, har i mange år været udliciteret til private firmaer på 3-års kontrakter. Ordningen fungerer tilfredsstillende.

Den offentlige renholdelse, varetages af entreprenørpladsen. Dog tager hjemmestyrets 2 viceværtfunktioner sig af bymidtens rækkehus- og etageboligområder.

Under den årlige forårsrengøring antages ca. 10 arbejdsledige ekstra over en periode på 1-2 uger til at assistere med bortkørsel af de affaldsbunker, der samles sammen af borgerne. I de friholdte områder og i yderområderne deltager desuden skoleelever og i et vist omfang foreninger.

Byens renholdelse har i stigende grad befolkningens bevågenhed.

Brandvæsenet overgik i 1980 til kommunal drift. Brandkorpset er på 27 mand i henhold til gældende bestemmelser herom.

Brandstationen B-381 fra 1969/70 i område C5 har en rimelig central beliggenhed for byen som helhed, men afstanden til heliporten er utilfredsstillende lang, og dette har i 80'erne givet anledning til ønsket om at anlægge "katastrofevejen" fra Skivevej til heliporten, jvf. trafikplanen.

Qatserisut atortui nutaanngilisoornikooqaat. Ingammik serpar-taassuaq ukiunik 25-nik nutaanngissusiilik nutaamik taarserni-arlugu ingerlatsinermut aningaasaliussaniit akilerneqarissaa qangali pilersaarutigineqartarluartoq akissaqartinneqartangi-laq. Maannali aningaasaliinnermut pilersaarusiame pisarine-qarneqartussatut ilanngunneqarpoq.

Kalaallit Nunaanni pisartut allat assigalugit ikuallanermik ka-lerrisaarisarnerit 50%-ii sinnerlugit salloqittaaneruserput. Ni-paatsumik kalerrisaarut 1992-mi atorneqalermat salloqittaa-sarnerit ikileriarnissaat ilmagineqarpoq.

Iliveqarfilit ingerlanneri pilersinneqartarnerilu 1/1-1991 Nam. Qartussaniit kommunenut nuunneqarput, ataatsimoor-tumik aningaasaliussaminnguit malitsigalugit. Qasigianguit kommuneannut iliveqarfilit ingerlanneqarnerannut ukiumut atu-gassatut tunniunneqarput ca. 900 kr.

Iliveqarfik 1949-mili atulersoq maannalu ulikkaangajalersoq Qinnngunnguit timaanniippoq nunaminertami D11-mi illoqarfim-miit 1 km missaani ungasitsigisumiilluni. Iliveqarfitoqaa Gl. kir-kevej-imi nunaminertami A9-miittoq 1948-mili atorunnaarpoq.

Kommune 3-nik puttasulianik talittarfiuteqarpoq, aalisartut talittarfianni, Quikumi aamma Qulliup Ikaartarfiani. Taakku upernaakkut kangerluk sikueraangat iluarsaallugit singinneqar-tarput, ukiakkullu novemberimi qaqinneqartarlutik. Kultureqar-nermut sunngiffeqarnermullu pilersaarusiaq takuuk.

Qinnngunnguani sumiiffinni assigilngitsuni **tupersimaartoqa-laartarpoq**, tupersimaatartullu amerliartormata iliveqarfimmu qanillivallaarnissaat pinngitsoorniarlugu 1990-mi nunap ilaa tupersimaartarfissatut immikkoortinneqarpoq. Tupersimaartar-fissaq Qinnngunnguani siorartarfiup aamma Qaqqarsuup ataani mittarfissatut piukkunneqartup akornanni narsaamanertamiip-poq.

Tupersimaartarfiup eqqaani eqqiluisaarnermut atortunik pisari-aqarnerpaanik sanasoqarissaa pisariaqarpoq.

Kommunep sannavia B-258 aalisartut talittarfiata eqqaaniit-toq ukiorpassuannortuni pisoqalisoorluni naammaginarunnaa-vissimavoq.

Billinut iluarsaassisarfik B-713 Quillimmiittoq 1988-mi sanaaq kommunep 1992-imi pisararaa, taamaallillunil sannavik Innuttat atorfissaqarteqsaat glasfiber-ileriffigineqarsinnaasoq pissarsi-arineqarpoq. Sannavik 1992-imi uklakkut ammarneqarpoq.

Kommunep mersortarfiutai 1986-mi pilersinneqarput sullias-saqaritsiniarneq siunertaralugu. Amernik mersortarfik mee-qerivikumi B-78-mi sumiiffik C2-miippoq, annoraaminernullu mersortarfik illu B-13-nimi Sanaartortitsiviit entreprenør-pladsiani B5-imilluni.

Mersortarfiit taakku tamarmik amigartooruteqartarnerat pissuti-galugu 1990-mi matuneqarmata amerpaalussuit annoraami-nerpaalussuillu atorfissaarupput.

Brandvæsenets materiel er forældet. Dette gælder specielt den 25 år gamle brandsprøjte. Efter flere forgæves forsøg på at prioritere en udskiftning af denne over driftsbudgettet er en ny sprøjte nu op-taget på investeringsplanen.

Som andre steder i Grønland udgør antallet af fal-ske alarmer over 50% af alle udrykninger. Med overgangen til stillealarmering i 1992 påregnes dog et markant fald.

Drift og anlæg af kirkegårde overgik fra 1/1-1991 fra hjemmestyret til kommunerne, idet der medfulgte et symbolsk bloktilskud, der for Qasigi-annguit kommunes vedkommende er på ca. 900 kr om året.

Ny kirkegård ligger på Sletten i område D11 ca. 1 km fra byen. Kirkegården blev ibrugtaget i 1949 og er nu ved at være fyldt op. Den gamle kirke-gård på Gl. Kirkevej i område A9 har ikke været benyttet siden 1948.

De 3 kommunale pontonbroer ved fiskerikajen, Quikoq og Qulikdæmningen sommerklargøres hvert år, når isen er gået i havnebugten, og tages på land i november. Se iøvrigt kultur- & fritidsplanen.

Campering er hidtil i mindre omfang sket forskel-lige steder på Sletten. På grund af et voksende behov samt ønsket om at undgå camping tæt ved ny kirkegård blev i 1990 udpeget et foreløbigt campingareal oven for grusgraven i den lille slugt mellem Sletten og den planlagte landingsbane ne-denfor Qaqqarsuaq.

Der er behov for etablering af elementære sanitære faciliteter ved campingarealet.

Det kommunale fællesværksted B-258 ovenfor fiskerikajen har i flere år været helt utilstrækkeligt.

Derfor blev befolkningens store ønske om et større værksted med mulighed for glasfiberarbejde i 1992 imødekommet ved kommunens overtagelse af det tidligere autoværksted B-713 fra 1988 på Quilik /Spækholmen. Værkstedet åbnes i efteråret 1992.

De kommunale systuer blev etableret i 1986 som en beskæftigelsesmæssig foranstaltning - skind-systuen i den tidligere børneinstitution B-78 i om-råde C2 og stofsystuen i B-13 på byggevæsenets entreprenørplads i område B5.

Begge systuer blev lukket i 1990 på grund af un-derskud, hvorved kommunen brændte inde med en del skind, stof og maskiner.

1992-mi ammerivik sivikitsumik ammarneqaraluarpoq suliasaqaqtitsinlarneq siunertarinerullugu, siunissamilu ingerlajuater-nissaa kissaatigineqarpoq, kalaallit ammereriaasitoqaasa mer-soriaasitoqaasalu tammatsaalineqarnissaat pissutiginerullugu.

Kommunep tikeraannut inissiaataa kantina-lu nunaminter-taq C3-mi sømandshjemmesimasumi B-574-miittoq 1990-mi ikuallannerup kingorna atorunnaarpoq. Taamanikkut barak-it sømandshjemmikumat atasut tamarmik nungullutik ikuallapput. Sømandshjemmekoq illu B-574 tamatuma kingorna STI-mi SPS-milu atuarfittut atorneqalerpoq.

Suliffissaqaqtitsinermi ingerlassat assigiinngitsut Nam. Oqartussaniit mandimit tapiissutigineqartartut tunngavigalugit ingerlanneqartarput. Kisianni 80-ikkut qiteqqunnerannili suliffissaqaqtitsiniarnermut tapiissutaassartut ikiliartorput.

SIUNISSAMI ILIMAGISAT

Inuiaqatiglit aningaasakilliornerat 90-ikkut ingerlaneranni taamaaginnassanganneqarpoq.

Taamaattumik kommunep entreprenørpladsiani suliassat amerlanerulernissaat ilimanangilaq, suliassallu ilaasa namminersortunut suliassiissutigineqartarlernissaat ilimanarnerulluni.

Aningaasakilliorneq pissutigalugu kommunep allaffeqarfiani suli annertunerusumik pisariillisaasoqarnissaa pisariaqalerpoq, uki-unili kingullerni sulusut ikkisarneqareermata kommunemi ingerlatsineq nutarterneqarpat sulusut ikileqqingaassaguanangillat.

Nutarerinerup siunertaraa sullissinerup pisariinnerulernissaa, tamannalu anguneqarsinnaavoq politikikkut ingerlatsinermilu aalajangigassat sukkanerusumik isummerfigineqartalerpata. Ataatsimiltsitaliat ikkilsinneqarneranni aamma anguneqassapput ataqatigiissaarinerup pitsaanerulernera, aqutsinissamut perlarfissaqarnerulerneq kiisalu politikerit anguniakkatut siunertanut aallussinissaminnut piffissaqarnerulerat.

Nunamut tunngasunut aningaasaqarnermullu pilersaarusiortarnerit ilminnut ataqatigiinnerunissaat pisariqartinneqarmat siunissami ungasippallaanngitsumi ilimagineqarsinnaavoq nunamut tunngasunut pilersaarusiortarnerup ineqarnermut, tekniki-mut avatangisnullu immikkoortotaqarfimmilt aningaasaqarnermut immikkoortotaqarfimmult nuutinneqarnissaa.

Ataqatigilissaarisinnaaneq, pilersaarusiorsinnaaneq, sullerineq kiffartuussinerlu siunissami kommunep ingerlatsinerani pingaarnepaatinneqartussaapput. Naatsorsuutit immikkoortotaqarfikkuutaarlugit saqqummiunneqartarlernissaat aamma suut ingerlatat tamarmik naatsorsuutaasa ersarinnerulernissaat siunertap iluatsinneqarnissaanut sakkugineqarsinnaapput.

Kisianni aamma kommunep ingerlataasa amerlinissaat ilimagineqarsinnaavortaaq.

Skindsystuen blev dog midlertidigt genåbnet som beskæftigelsesprojekt i vinteren 1992, og der er et stort ønske om at genåbne den permanent, ikke mindst af hensyn til bevarelsen af de gamle husflidstraditioner.

Kommunens indkvartering og kantine i det tidligere sømandshjem B-574 i område C3 blev nedlagt i 1990 efter storbranden i efteråret 1989, hvor begge de tilhørende indkvarteringsbarakker nedbrændte til grunden. B-574 er siden ibrugtaget som STI-skole og SPS-brancheskole.

Beskæftigelsesprojekter gennemføres løbende i det omfang, der opnås mandtmetilskud fra hjemmestyret. Omfanget af tilskudsberettigede projekter er dog gået noget tilbage siden midten af 80'erne.

UDVIKLINGSTENDENSER

Den aktuelle lavkonjunktur vil antagelig fortsætte gennem det meste af 90'erne.

Derfor må der fortsat regnes med et lavt aktivitetsniveau på kommunens entreprenørplads med udlittering af et stort antal opgaver til private firmaer.

Lavkonjunktoren aktualiserer endvidere en yderligere rationalisering af den kommunale administration, men efter de seneste års drastiske personale-reduktion kan overgangen til ny politisk og administrativ struktur formentlig kun give en beskedent rationaliseringsgevinst.

Omstruktureringen lægger vægt på øget effektivitet gennem forenkling og decentralisering af såvel den politiske som den administrative beslutningsproces. Et forenklet udvalgsstyre vil tillige skabe bedre overblik, øge styringsmulighederne og muliggøre, at politikerne i højere grad end tidligere kan koncentre sig om målene.

Behovet for en bedre samordning af den fysiske og økonomiske planlægning kan på sigt aktualisere en flytning af fysisk planlægning fra forvaltning for bolig, teknik og miljø til økonomiforvaltningen.

I det hele taget bliver **overblik, planlægning, effektivitet og service** fremover nøgleord i al kommunal virksomhed. Nettostyring og regnskabsmæssig synliggørelse af den enkelte aktivitets økonomi er vigtige virkemidler i den sammenhæng.

Der er imidlertid også tendenser, der går i retning af øget kommunal virksomhed.

Kalaallit Nunaanni Sanaartortitsiviit 1/1-1993 ingeriatamik ilarpassui unitsippatigut kommunep ingerlatai amerlanerulissagunarput.

Illuliorfissat piareersarneqartarneri pingaarnerit, illut tamarmik nalunaarsorneqartarnerat kiisalu eqqakkanut kuuffillortarneq kuuffiillu ingerlanneqarnerat kommunep 1993-imi suliassarilis-sagunarpai. Taamali pisoqartinnagu Namm. Oqartussat isumaqatigiissuteqarfigineqartussaapput, kommunep suliassat taakku tigussappagit Namm. Oqartussat ataatsimoortumik tapiissuteqartalersussaammata tapiissutip angissusissaa isumaqatigiinniutigineqartussaammata.

Ikamiuni tikeraat inaat, Qasigiannuani tikeraat inaat (C3-miit-toq) kiisalu Qasigiannuani entreprenørpladsi (B5-imiit-toq) kommunemil tiguneqassagunarput. Tikeraat inaata ilinniartunut ineqarfinngorluni STI-mut atalernissaa kommunep kissaatigisaraa.

Entreprenørpladsi kommunep ingerlatilissappagu inuusuttut suliassaqartinnerannut aamma STI-p sannaviatut atorneqassagunarpog.

Pisortat allaffiini ingerlatsinerup nutarterneqarnerata kingunernik inuusuttut suliffissaaruttut amerlinissaat ilimagineqarmat, kommunep suliffissaaleqisunik piffissani aalajangersimasuni sulisisarnissaa annertunerulissagunarpog. Illoqarfimmi eqqi-aasarneq suliassaqartitsiniarnermi periarfissat arlallit ilagaat.

KOMMUNEMI SULIFFEQARFIIT PILLUGIT ANGUNIAKKAT

Kommunep sulliffeqarfii pillugit kommunalbestyrelse makku-ninnga anguniagaqarpog:

- Kommunep ingerlataqarnera akissaqarnermut naleqqut-tuussaaq, tassa aningaasakilliorneqartillugu namminersortullu suliassaaleqinerisa nalaanni ingerlatat ikilisinneqartassapput.
- Qasigiannugit kommuneanni politikikkut allaffimmilu ingerlatsineq pissutsinut naleqqussarneqartuataassapput, makku anguneqarnisaat siunertaralugit:
 - pisarlinnerusumik sullissineq
 - akilersinnaasumik allaffikkut ingerlatsineq
 - nunamut aningaasaqarnermullu pilersaarusiortarnerup pingaartinneqarnerulernissaa
 - innuttanik sullissinerup pitsaanerulernissaa.
- Suliffissaaleqisut sulisinneqarnerisigut illoqarfiup eqqiluin-nerulersinneqassaaq.

Omstruktureringen af Grønlands Byggevæsen, herunder nedlæggelsen pr. 1/1-1993 af byggevæsenets driftsvirksomheder, vil give anledning til en udvikelse af de kommunale opgaver.

Således må det tages for givet, at kommunen i 1993 skal overtage overordnet byggemodning, ajourføring af bygningsfortegnelsen samt anlæg og drift af kloakker. Overtagelsen af disse opgaver vil ske på grundlag af forhandling med hjemmestyret om størrelsen af det medfølgende bloktilskud.

Endvidere kan der blive tale om at overtage byggevæsenets indkvarteringer i Ikamiut og Qasigiannugit (område C3) samt entreprenørpladsen i Qasigiannugit (område B5). Det er dog kommunens ønske, at indkvarteringen i Qasigiannugit overgår til erhvervsuddannelserne med henblik på anvendelse som kollegium.

Entreprenørpladsen vil i givet fald blive anvendt til ungdomstjeneste samt værkstedsfaciliteter til STI-skolen.

Udsigten til øget ledighed, bl.a. som følge af administrativ rationalisering i den offentlige sektor, kan udløse en øget kommunal beskæftigelse af ledige til udførelse af diverse ad-hoc-opgaver. Den offentlige renholdelse vil være et ud af flere oplagte emner for sådanne opgaver.

MÅLSÆTNING FOR KOMMUNAL VIRKSOMHED

Kommunalbestyrelsen har vedtaget følgende konkrete mål for den kommunale virksomhed:

- det kommunale aktivitetsniveau skal løbende tilpasses konjunkturudviklingen, således at kommunen indskrænker sine aktiviteter under lavkonjunktur, hvor private virksomheder mangler arbejde
- den politiske og administrative struktur ved Qasigiannugit kommune skal løbende tilpasses med henblik på
 - forenklet sagsbehandling
 - rationalisering af administrationen
 - fremme af fysisk /økonomisk planlægning
 - bedre service overfor borgerne.
- den offentlige renholdelse skal forbedres gennem beskæftigelsesmæssige foranstaltninger.

SULIASSAT PILERSAARUSIORNERI

Politikikkut aliaffimmilu ingerlatsineq nutartigaaq Qasigi-annguit kommuneanni 1. januar 1993 atuutilissaaq, kommunet nakkutillisoqarfiat tamatumunnga akuersissappat.

Kommunep sannavittaava 1992-mi silaannarmik milluaavit-taarpoq glasfiberillerivittut atorneqarsinnaalerluni kiisalu umiat-sialeriviup sannaviullu akornat ligalerneqarluni.

Sannavittaap **umiatsinut amutsiveeraqalernissaa** kommunep 1999-imi aningaasaliinermut pilersaarusiaanut ilanngunneqarallarpooq.

Quiliup avannaa tungaani sannaviup silatinnuani amutsive-eralortoqarsinnaavoq, tamaani sissaaq mallerpallaartanngippat. Amutsiveerallorfittut periarfissap aapparaa ikaartarfiup kujataa tungaani sissaaq, tankkioskup biilinut unittarfiata ataaniittoq. Kisianni tassaniissappat umiatsiat sannavimmukaanniaraanni aqqusinikkut ikaarunneqartariaqassapput.

Illoqarfiup eqqiluitsuutinnera 1995-mi pitsaanerulissaaq talittarfiit puttasuliat eqqaanni containerinik illoqarfiullu qeqqani mikinerusunik eqqaavilersuisoqarnissaa pilersaarutigineqarmat. Avatangilisnut pilersaarusiaq takuuk.

Qatserisartut serpartaassuat nutaaq 1994-mi umiarsuaq kingullikut tikisinneqassaaq, akilerneqarnissaa 1994-mi 95-milu sanaartornermut pilersaarusiame ilanngunneqassaaq.

Tupersimaartarfiugallartumi perusuersartarfik aasaanerani imeqarfimmut ruujorilerneqartartoq, 2-nik siparnilik, errortarfilik eqqaavittalillu 1992-imi napparneqassaaq.

Sanaartortitsiviit ingerlanneqarnerisa nutarterneqarnerata Qasigiannuit kommuneannut sunniutai malinnaaffigineqarlu-assapput. Isumaqatigiinniartussat 3-sut toqqarneqarput, aningaasaqarnermut ataatsimiittitaliaq, aningaasaqarnermut aamma ineqarnermut teknikimut avatangilisnullu immikkoortor-tarfiit tamarmik ataatsimik isumaqatigiinnianut inuttalippat. Taakkualu Sanaartortitsiviit aamma Namm. Oqartussat isuma-qatigiinniarfigisussaavaat.

**ANINGAASALIINISSAMUT PILERSAARUSIAQ
BUDGET-ILU**

Aningaasaqarnermut pilersaarusiaq quppernerup illua tungaani takuneqarsinnaavoq. Immikkoortortanut 10-nut pilersaarusiap allaaserineqarnerata kinguninnguani allaaserisaq takuuk.

HANDLINGSPLAN

Ny politisk og administrativ struktur ved Qasigi-annguit kommune iværksættes pr. 1. januar 1993 under forudsætning af tilsynsrådets godkendelse.

Det nye kommunale fællesværksted forsynes i 1992 med punktudsugning for glasfiberarbejde samt støvvæg mellem bådværksted og træværksted.

Et bådophal i forbindelse med det nye fællesværksted er indtil videre indmeldt på Qasigiannuit kommunes investeringsplan i 1999.

Ophalet kan placeres umiddelbart ud for værkstedet på nordsiden af Quilik, hvis havets påvirkning ikke er for kraftig på dette sted. Alternativt placeres det syd for dæmningen ud for parkeringspladsen ved tankkiosken, men derved skal ophalede både krydse vejen for at komme til værkstedet.

Den offentlige renholdelse forbedres i 1995 ved opstilling af affaldscontainere ved kommunale pontonbroer og opsætning af affaldskurve i bymidten, se miljøplanen.

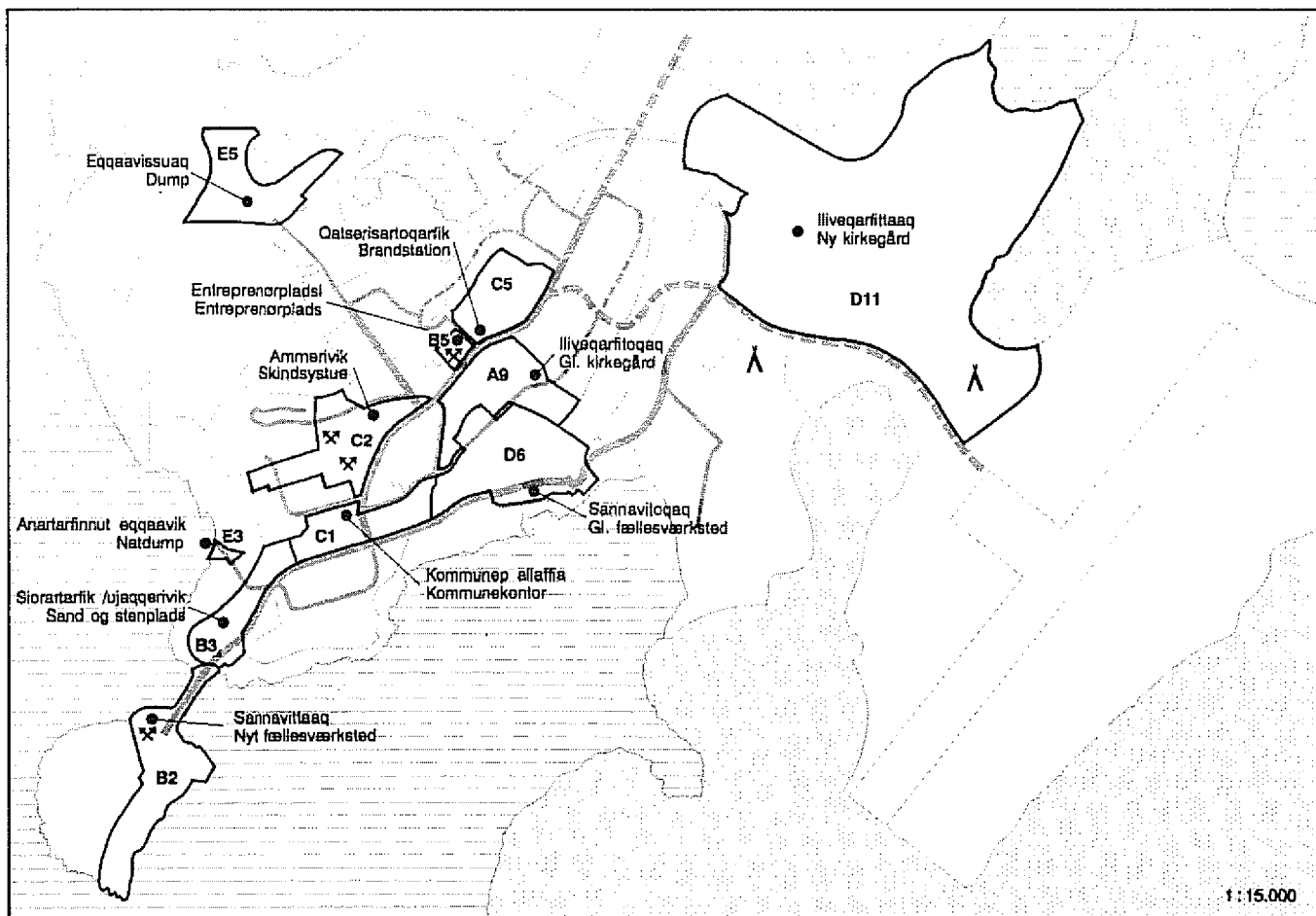
En ny brandsprøjte anskaffes med sidste atlant-skib i 1994 idet anskaffelsessummen optages på anlægsplanen for 1994 og -95.

Det midlertidige campingareal forsynes i 1992 med et lille sommervandforsynet sanitetshus med 2 tørklosetter, vaskekumme og affaldsstativer.

Byggevesenets omstrukturering og konsekvenserne heraf for Qasigiannuit kommune skal følges løbende op. Der er nedsat en forhandlingsgruppe bestående af en repræsentant fra økonomiudvalget, økonomisk forvaltning samt forvaltning for bolig, teknik & miljø, der skal repræsentere Qasigiannuit kommune overfor Byggevesenet og hjemmestyret under forhandlingerne herom.

INVESTERINGSPLAN OG BUDGET

Investeringsplanen fremgår overfor. Der henvises iøvrigt til afsnittet efter de 10 sektorplaner.



KOMMUNEMI INGERLASSAQARFIIT SUMIINNERI OMRÅDER MED KOMMUNAL VIRKSOMHED

- Kommunep maanna ingerlassai
Eksisterende kommunal virksomhed
- / // /// Annikitsumik / akunnattumik / anner-
tumik sanaartorfissaqassuseq
Lille / middel / stor restrummelighed

A, B, C, D, E

	A9	B2	B3	B5	C1	C2	C5	D6	D11	E3	E5
• Kommunep allaffia Kommunal administration					•/						
• Entreprenørplads Entreprenørplads		///		•							
• Siorartarfik /ujaqqerivik Sand og stenplads		/	•								
• Sannavitoqaq & sannavittaaq Gl. og nyt fællesværksted		•						•			
• Qatserisartoqarfik Brandstation							•/				
Λ Tapersimaartarfusinnaasooq Evt. campingplads									•///		
• Eqqaavissuaq Dump											•//
• Anartarfinnut eqqaavik Natdump										•	
• Iliveqarfitoqaq & iliveqarfittaaq Gl. og ny kirkegård	•								•//		
• Ammerivik Skindsystue						•					
✕ Sulffissaqartitsivlit Faciliteter for beskæftigelsesarbejder				•//		•					

ILLOQARTFIUP ILUSAANUT TUNNGASUT

Kommunep suliffiutai ingerlatsivilu illoqarfik tamakkerlugu si-ammarsimapput.

Kommunep allaffia illoqarfiup qeqqanlippoq, nunaminertaq C1-mi pisinlarfiit eqqaanni. Allaffiup allineqarnerata kingorna nunaminertami tamaani illuliorfigineqarsinnaasoq sinneruttoq 200 bruttoetage m²-lut angitigaaq, piffissallu pilersaarusiortfiup nalaani tamaani illuliorfigineqarsinnaasoq pilersaarutigineqanngilaq.

Entreprenørpladsi illoqarfiup qitkanniani, B5-mimi, Poul Hansensvejmiittumi inissimanera pissutigalugu eqqiluitsuutinneqarnissaa torersuunissaalu pingaartinneqarpoq. Nunaminertami tamaani illuliorfigineqarsinnaasoq tamarmik ulikkaareerpoq. Sanaartortitsiviit ingerlatai tamaaniittut 1/1-1993 unitsinneqartussaammata siunissami qanoq ingerlanneqassanersut suli nalorninarpoq.

Qatserisartoqarfik nunaminertaq C5-mimiittoq illoqarfimmut pilersaarusiaq malillugu qummut etageat 2-ngorlugit allineqarsinnaavoq. Taamaaliortoqarnissaali maannakkut pisariaqartinneqanngilaq.

Ilveqarfittaaq 1995-ip missaani ulikkaarilssagunarmat kujammut-kimmuut allineqarnissaa pilersaarutigineqarpoq, taamaaliortoqarpallu piffissap pilersaarusiortfiup nalaanut naammalissaaq, tamatumali kingorna allami ilveqarfittaarnissaaq pisariaqalissaaq.

Qaqqarsuup ataa-tungaani timmisartunut mittarfiliortoqassapat tupersimaartarfugallartoq ujaqkeriffiup kangiani D11-miittoq atorunnaartariaqassaaq.

Kommunep sannavittaavata Quililimmi najugaqarfiit avataa-tungaani inissimanera naleqquttuavoq eqqaanilu ilisivissaqarlularluni.

Sanaartortitsiviit tikeraanut unnuisarfiutaat C3-miittoq inissimalluartuuvoq ST1-p ilinniartunut ineqarfiata timersortarfissuullu eqqaanilluni. Siunissamilu ilinniartunut allanut inissialior- toqarluarsinnaavoq (atuarfimmuut pilersaarusiaq takuuk), tamatumaa eqqaani suli illuliorfissaqarlumarmat.

Spejderit illuat B-54 aamma kommunep entreprenørpladsia maannakkut suliassaqartitsiniarnermut atornerarnerusarput. Taakkuli atorluppup inissimanerilu ajornartorsiutaalersinnaal- lutik.

FORHOLDET TIL HOVEDSTRUKTUREN

De kommunale aktiviteter og virksomheder ligger spredt i hele byområdet.

Kommunekontoret er centralt placeret ved butiks- området i bymidten, område C1. Efter udvidelsen i 1991/92 er der en restrummelighed på yderligere ca. 200 bruttoetage-m², som ikke påregnes udnyttet indenfor planperioden.

Entreprenørpladsernes centrale placering på Poul Hansensvej har nødvendiggjort, at der i rammebe- skrivelsen for område B5 er fastsat bestemmelser om en ordentlig og ryddelig fremtræden. Området er fuldt udbygget, men dets fremtidige anvendelse efter afviklingen af byggevæsenets driftsvirksom- heder pr. 1/1-1993 er uafklaret.

Brandstationen i område C5 kan i henhold til gæl- dende lokalplan udbygges i op til 2 etager. Der er pt. intet behov herfor.

Ny kirkegård forventes at være fyldt op i 1995, men en planlagt udvidelse mod sydvest forventes at række til resten af planperioden. Derefter må der anvises areal til etablering af en ny kirkegård.

Når landingsbanen ved Qaqqarsuaq realiseres, vil det blive nødvendigt at nedlægge den midlertidige campingplads i område D11 øst for grusgraven.

Det nye fællesværksted på Quilik har en attraktiv placering med rigeligt omkringliggende oplagsareal i passende afstand fra bolig- og byområder.

Byggevæsenets indkvartering i område C3 har sammen med det nye STI-kollegie og en eventuel fremtidig kollegie- og indkvarteringsbygning (se skoleplanen) en meget gunstig beliggenhed med rigelig rummelighed tæt på STI-skole og idrætshal.

Spejderhuset B-54 og kommunens entreprenørplads anvendes pt. som basis for beskæftigelsesarbejder. Disse lokaliteter har på længere sigt utilstrækkelige velfærdsfaciliteter og frembyder et arealproblem for den kommunale virksomhed.

SIUNISSAMUT EQQARSAATERSUUTIT

Sanaartortitsiviit ingerlatsinerat 1/1-93 unippat entreprenørplasiutaat kommunemit tiguneqarsinnaassappat, taava **sullassa-qartitsinlarnermut inissaqartitsineq** pitsannguallarujussuas-sagaluarpog, aamma inuusuttut kiffartuussinerat eqqarsaatigalugu. STI-p atuarfialu sannaveqqaqatigiinnissaq erqaarsaatigineqarportaaq.

Kommunep entreprenørpladslata Quillimmi sannaavittamut nuunneqarnissaa siunnersuutigineqarpoq, taamaaliomikkut sannaviup nakkutigineqarnera entreprenørpladstillu ingerlanneqarnera akikinnerulersinnaammata.

Periarfissaqassappat Quillimmi **sannaviup amutslveeraqalernissaanik pilersaarutit** siusinnerusukkut piviusunngortinneqassappat, sannaviup atorluarneqarnerusinnaanera anguniarlugu.

Iliveqarfittaassaatur ilagiit sinnisaanniit siunnersuutigineqarpoq illoqarfittaap kangiani Saqqarsuup kitaa tungaani nunap maninersaa, tatsip nalunnguarfiusartup qulaa tungaaniittoq. Periarfissap aappaatut tikkuarneqarpoq Qinnungnuit ilaa suliffiisuup kangia-tungaaniittoq, illut tamaaniittut siunissami pilarneqassappata iliveqarfeqartissatut atorneqarsinnaasoq.

Siullertut siunnersuutigineqartog plukkunnameruvoq, alianaatsumiikkami siunissamilu illoqarfik tamatuma tungaanut alliar-tortussaalluni kiisalu Eqalunnguit tungaanut aqquusineqqap pitsanngorsarneqarnissaa pilersaarutigineqareemat. Tassanili iliveqarfeqalissappat taseq ataaniittoq, aasaanerani meerarpassuit inuusuttorpassuillu nalunnguarfigisagaat iliveqarfimmiit koorusaarfigineqalersussaavoq, taamaaliilunilu mingutsinneqarnera ajornartorsiutaalersussaalluni.

Qaqqarsuup ataa-tungaani timmisartunut mittarfeqalerpat heliporti atorunnaartussaammata **Tuperslmaartarik atavartog** pilersinneqarsinnaavoq nunaminertaq D10-mi helikopterit mittarfiata saneralannguani narsaamanermi.

Suliffissaaruteqqasut ullup ilaa suliaqartinniarlugit **suliffissa-qartitsinlarluni annertuumik ingerlatsisoqarsinnaavoq** makkuninnga:

- Kommunemi suliarisariaqalersunik
- Ammeriviup ammaqqinneqameratigut
- Katersoriaannarnik piniariat illuaqqiormermik.

Tamakkua 1994-mi aallartinneqarsinnaanissaat siunertaralugu misissueqqissaartoqassaaq. Suliaqartitsinlarluni ingerlatsinerit taamaattut Namm. Oqartussaniit mandtiminik tapiiffiqineqassappata imaluunniit ullup ilaanna suliffiussappata tamakkuninnga ingerlatsineq kommunemut akissaaajaataanilu sinneqartoortuataassanngilaq.

Aaqqissuussinermili siulersuisussat amigaataalersinnaapput, suleqatiginnut formandit 2-3-t atorfissaqartinneqassammata. Maannakkut inissaaleqineq qaangerneqarsinnaavoq Sanaartortitsiviit entreprenørpladslata kommunemit tiguneqameratigut. Inunnik isumaginninnermut pilersaarusiaq ilanngullugu takuuk.

FREMTIDIGE OVERVEJELSER

Lokalefaciliteterne for beskæftigelsesarbejder, herunder den nye ungdomstjeneste, kan forbedres væsentligt ved en evt. overtagelse af byggevæsenets entreprenørplads i forbindelse med nedlæggelsen af byggevæsenets driftsvirksomheder pr. 1/1-1993. Et lokalefællesskab med nye værkstedsfaciliteter til STI-skolen overvejes i samme forbindelse.

Flytning af kommunens entreprenørplads til det nye fællesværksted på Quilik er foreslået med henblik på at minimere tilsynsudgifterne på fællesværkstedet samt entreprenørpladsens driftsudgifter.

Planerne om et bådophal til fællesværkstedet på Quilik vil om muligt blive fremskyndet for at forbedre de fysiske rammer om værkstedet.

En fremtidig ny kirkegård er af kirkenævnet foreslået placeret nordøst for byen ovenfor Myggesøen eller alternativt ved Qinnungnuit på Sletten øst for fabrikken, såfremt denne lokalitet med tiden ryddes for sommerboliger.

Førstnævnte beliggenhed er attraktiv og passer godt sammen med en fremtidig boligudvikling i denne retning og en forbedring af stien mod Eqalunnguit /Strømstedet. Men placeringen er et problem i forhold til, at der vil ske nedsivning fra kirkegården og dermed forurening af Myggesøen, hvor mange børn og unge bader om sommeren.

En permanent campingplads kan evt. etableres i område D10 på det flade areal umiddelbart ved siden af heliporten, der vil blive nedlagt, når den planlagte landingsbane ved Qaqqarsuaq realiseres.

Et omfattende beskæftigelsestiltag med deltidsansættelse af ledige i forbindelse med

- kommunale behov-opgaver
- genåbning af skindsystuen
- serieproduktion af fangsthytter mv.

vil blive analyseret med henblik på mulig iværksættelse fra 1994. Et sådant tiltag vil være udgiftsneutralt for kommunen, såfremt der enten er tale om beskæftigelse med mandtmetilskud fra hjemmestyret eller deltidsbeskæftigelse.

Ordningen frembyder dels et ledelsesproblem, der kræver ansættelse af yderligere 2-3 sjakformænd, og dels et lokaleproblem, der evt. kan løses ved kommunal overtagelse af byggevæsenets entreprenørplads. Se også socialplanen.

ISUMAGINNINNERMUT PILERSAARUSIAQ

Isumaginninnermut pilersaarusiaq 5-inik immikkoortortaqqarpoq.

- Pinaveersaartitsineq peqqinnerlu
- Meeqqat inuusuttullu
- Pisortatigoortumik ikiorsiisarneq
- Utoqqaat
- Ineqarnermut tapiissutit

Inuusuttut klubbiat aamma atuartut paarineqartarnerat atuarfearfiup ingerlanneqarneranut atapput, kisiannili kommunemut pilersaarusiornermi uani meeqqanut inuusuttunullu paaqqinnit-tarfiit allaaserineqarnerinut ilanngunneqarput.

Taamatuttaaq ineqarnermut tapiissutit ulluinnarni ingerlatsiner-mi ineqarnermut, teknikimut avatangiisinullu immikkoortorta-qarfimmu atapput, kommunemulli pilersaarusiornermi isuma-ginninnermut aningaasartuutit isigineqarput.

Isumaginninnermi pilersaarusiarni ilaapputtaaq Qasigiannugit kommuneanni aningaasartuutit isumaginninnermut tunngassu-teqartut ataatsimoortumik misissoqqissaarneqarneri, aningaa-sanngorlugit qanoq naleqassangatinneqarneri, immikkoortiter-neqarneri kiisalu siunissami qanoq ingerlassangatinneqarneri.

SOCIALPLAN

Socialplanen omfatter 5 hovedområder

- Forebyggelse & sundhed
- Børn og unge
- Offentlig hjælp
- Ældre
- Boligsikring

Ungdomsklub og skolepasningsordning henhører under KU-forvaltningens område, men er i kom-muneplansammenhæng behandlet sammen med de øvrige daginstitutioner for børn og unge.

Tilsvarende henhører boligsikring forvaltnings-mæssigt under bolig, teknik & miljø, men er i kommuneplansammenhæng betragtet som en udgift af social karakter.

Socialplanen omfatter desuden en analyse af de således definerede samlede sociale udgifters størrelse, fordeling og udvikling i Qasigiannugit kommune.

PISSUTSIT MAANNA ATUUTTUT

Pinaveersaartitsineq peqqinneriu

Taassuma iluanilpput pinaveersaartitsinermut suliniutit pisortanit, soqutigisaqaqatigiinnit assigiingitsunit peqqinnissaqarfimmiillu ingerlanneqartut, taakkulu suleqatigiinneri.

Aallarniutitut taaneqartariaqarpoq Qasigiannugit kommunianni isumaginninnermi ajornartorsiutit nuna tamakkerlugu ajornartorsiutinut naleqqiullugit annikinnerungaatsiarmata. Tamanna malugineqarsinnaavoq imigassamik atuinerlunneq pinerlunnartarnerlu annikinnerummata, kiisalu inuttut malinnaaniarnerminni ajornartorsiuteqartut ikittuinnaammata.

Pisortat pinaveersaartitsinermik sulineranni meeqqat inuusuttullu pingaarnepaatinneqarput.

Suleqatigiit SSPK, tassa kommunip isumaginninnermut immikkoortorqarfia, atuarfiup, politit aamma pinerlussimasunik isumaginnittoqarfiup suleqatigiinnerat 1989-imi pilersinneqarpoq.

Taakkua suliarisarpaat atuarfinni oqalugiartarnerit, meeqqat inuusuttullu akornanni atornerluinerup pinerlunnartarnerullu ajoqutaasinnaanerani paasisitsiniaanerit, meeqqat katersuuffigisinnaasaannik pilersitsineq kiisalu pinnguartarfiit pillugit meeqqat isumasiorneqarnerat il. il.

Meeqqat kinguaassiuutitigut atornerlunneqartarnerisa qanoq kinguneqarsinnaanerisa qaammarsaatigineqarnissaat piareersarlugu aallartinneqarpoq isumaginnittoqarfimmit **Paarlisa** suleqatigalugu.

Inuusuttut inuiaqatigiinni kiffartuussinerat unitsinneqarmat **Tuusaaq** 1989-imi pilersinneqarpoq atuarfiup isumaginnittoqarfiullu suleqatigiinnerisigut. Tassani inuusuttuaqqat atuarnermik qatsussisimasut assassornermik sammisassaqaartinneqartarput kingusinnerusukkut ilinniagaqalersinnaanissaat suliffeqalersinnaanissaallu siunertaralugu. Suliffik 1992-imi atorissaarummat matuneqarpoq, atuunnerminili inuusuttunut amerlanngikkaluanut iluaqutaavoq.

Sullassaqaartitsineq Inuusuttut kiffartuussinerannut assingusoq 1992-mi aallarteqqinneqarpoq Nam. Oqartussanit aningaasalersorneqarluni. Aaqqissuussineq taanna suliffeqarfiusimasumut Tuusamut atuartunut sammisumut assinguvoq, allaanerussutigaaali inuusuttunut tamanut saaffiginittuugami, ingammik inuusuttunut suliffissaarusimasunut. Sorpiaat sammineqassanersut inuusuttissarsiornermut pilersaarusiornermi allaaserineqarput.

Qasigiannugani soqutigisaqaqatigiit arlallit pinaveersaartitsinermut tunngasunik suliaqarput, taamaalillutillu pisortat suliniuteqartarnerannut ikorfartuutaalluarlutik.

"Perorsaasut suleqatigiit" atuarfimiit, paaqqinnittarfinnilit napparsimmaveqarfimmiillu peqataaffigineqartut suliffeqarfinni siunnersuinermik ingerlataqarput sulliassanillu aalajangersimasunik ingerlataqartarlutik.

STATUS

Forebyggelse & sundhed

Dette område omfatter det offentlige forebyggende arbejde, en række private forebyggende initiativer samt sundhedsvæsenet og samarbejdet med dette.

Indledningsvis er der grund til at fremhæve, at de sociale problemer i Qasigiannugit kommune i al væsentlighed er mindre end i landet som helhed. Dette kommer umiddelbart til udtryk i form af et lavere spiritusforbrug, mindre kriminalitet og en forholdsvis lille restgruppe af sociale tabere.

Det offentlige forebyggende arbejde er primært rettet mod børn og unge.

SSPK-samarbejdet mellem socialforvaltning, skole, politi og kriminalforsorg blev etableret i 1989 og har bl.a. omfattet skoleforedrag og opfølgende arbejde blandt børn og unge om stofmisbrug og kriminalitet, samt om væresteder for børn, herunder børns eget syn på legepladser mv.

I relation til **Paarlisa** har socialforvaltningen taget initiativ til forberedelse af et oplysende arbejde omkring sexuel misbrug af børn.

Efter ungdomstjenestens nedlæggelse blev **Tuusaaq**-projektet etableret i 1989 i et samarbejde mellem skole og socialforvaltning med det formål at beskæftige skoletrætte unge med meningsfyldt praktisk arbejde og udluse dem til normale uddannelses- og beskæftigelsesforløb. Projektet blev lukket i 1992 pga. manglende behov, men opnåede indtil da positive resultater for et begrænset antal unge.

I 1992 genetableres **ungdomstjenesten** på grundlag af hjemmestyrets nye støtteordninger på området. Ungdomstjenestens formål ligger tæt op ad det skoleorienterede Tuusaaq-projekt, men tager udgangspunkt i de unge over en bred front, herunder i ungdomsledigheden. Tjenestens arbejdsopgaver er nærmere beskrevet i erhvervsplanen.

De private initiativer med et socialt forebyggende sigte er mangfoldige i Qasigiannugit og fremstår som et vigtigt supplement til de officielle forebyggende aktiviteter

En **"pædagogisk gruppe"** bestående af repræsentanter fra skolen, børneinstitutionerne og sundhedsvæsenet bistår institutionerne med rådgivning og konkrete aktivitetsforslag.

Peqatigiiffik **Naligiit** atornikuerniarfimmik aallarniivoq innuttat illuannik pilersitsinissaq siunertaralugu. Innuttat illuutaat pilersinneqaruni imatut atorneqassamaarpoq:

- Meeqqanut, kiserliortunut utoqqarnullu katersuuttarfittut.
- Artornartunik nalaataqartut siunnersorneqartarfiattut.
- Nunaqatigiit kulturikkut saqqummersitsisarfiattut.
- Imigassamik atupilulersimasut ilorramut sangutinniarnerannut
- Nunaqatigiit nalinginnaasumik naapittarfiattut.

Arnat annersarneqartartut qimarnguvissaannik illutaarnissaq anguniarlugu **Arnat Suleqatigiit** sulissuteqarput.

Inuusuttut peqatigiiffii arfallit aamma sullivimmik, inuusuttut illuannik, innuttat illuannik imaluunniit taakkununnga assingusumik pilersitsinissaq sulissutigaa.

Ilangunneqartariaqarportaaq iminngernaveersaartut **Sannin-gasoq Tungujortup** allallu peqatigiiffiit kristumiussutsumik aallaavillit pinaveersaartitsinermik suliniuteqarnerat.

Napparsimmaveqarfik qangaaniilli napparsimasunik ajutoorsimasunillu katsorsaanermik suliaqarpoq, pinaveersaartitsineq sammivallaarnagu. Kingusinnerusukkut meeraaqqat atuartullu napparsimmaveqarfimmit aamma kigutit nakorsaanniit isumagineqartalmata kiisalu illoqarfimmiut peqqinnissamut ataatsimittitaliaqalermata nappaatnik pinaveersaartitsineq napparsimmaveqarfiup sulaata ilagilerpaa. Aamma Qasiagiannugui taamaappoq.

Isumaginninnermi suliat ingerlanneqarneranni suliffiit assigiinnigitsut suleqatigiinnissaat 1980-ikkut ingerlanneranni inatsisiliunneqarmat napparsimmaveqarfik, atuarfik aamma isumaginnittoqarfik **suleqatigiiffillorput**.

Peqqinnissaqarfik pillugu Nalunaarummi inassutigineqartooq mallillugu Qasiagiannuguit Kommuneanni 1980-ikkut ingerlaneranni **peqqinnissamut ataatsimiltsitaliaq** pilersinneqarpoq. Ataatsimiltsitaliaq kommunemi peqqinnissamut tunngasut tamanut attuumassuteqartut pillugit oqaaseqarsinnaatitaavoq.

Avatangiisit pillugit peqqussuteqalermat kommuneqarfinni peqqinnissamut ataatsimittitaliaq 1/1-89 atorunnaarsinneqarput. Maannakkullu napparsimmaveqarfiup uumasunut tunngasunik isumagisassaqaqarnera teknikimut avatangiisinullu immikkoortataqarfik suleqatigalugu ingerlanneqarpoq.

1980-mili Qasiagiannuguit kommuneanni isumaginnittoqarfik napparsimmaveqarfillu iluaqutaqisumik suleqatigiillerput isumaginninnermi ajornartorsiutit tamanut tunngassuteqartut pillugit, soorlu utooqqaat isumagineqarneranni sanaartortitsinissamut pilersaarusionermi.

Qasiagiannugui napparsimmavik 1967-mi sanaajuvoq kingulermillu 1990-mi nutarterneqarluni. Piffissap pilersaarusionerfiqineqartup nalaani napparsimmavittut angissusaa naammaginarpoq. Maluginiarneqartariaqarporli utooqqaat isumagineqarnerata allaaserineqarnerani utooqqarnut sapertunngortunut immikkoortataqarfeqartariaqalernerata allaaserineqarnera.

Med foreløbigt udgangspunkt i en genbrugsbutik arbejder foreningen **Naligiit** for etablering af et brugerstyret medborgerhus, der skal fungere som

- værested for børn, ensomme og handicappede
- krisecenter med tilbud om anonym rådgivning
- ramme om lokale kulturelle aktiviteter
- center for resocialisering af alkoholmisbrugere
- mødested for befolkningen i almindelighed.

Kvindeforeningen **Arnat Suleqatigiit** arbejder for etablering af et egentligt krisecenter for voldsramte kvinder.

Fleere af ungdomsforeningerne arbejder med lignende planer om etablering af et brugerstyret aktivitetshus, ungdomshus, medborgerhus etc.

Dertil kommer det forebyggende arbejde, som bl.a. **Blå Kors** og de kristelige organisationer står for.

Sundhedsvæsenets rolle i lokalsamfundet har traditionelt været en passiv behandling af isolerede sygdoms- og ulykkestilfælde. Med indførelsen af sundhedsplejen, skolelægeordningen, skoletandplejen og de lokale sundhedskommissioner, blev sundhedsvæsenets rolle dog mere aktiv og forebyggende. Således også i Qasiagiannuguit kommune.

I begyndelsen af 80'erne lovfæstede et formelt tværfagligt samarbejde i sociale sager med nedsættelse af et lokalt **kontaktudvalg** mellem sundhedsvæsen, folkeskole og socialvæsen.

I sidste halvdel af 80'erne har Qasiagiannuguit kommune endvidere fulgt henstillingen i bekendtgørelsen vedr. sundhedsvæsenets ledelse om at nedsætte et lokalt **sundhedsudvalg** med kompetance til at udtale sig i sager af generel betydning for de sundhedsmæssige forhold i kommunen.

Med vedtagelsen af miljøforordningen blev de lokale sundhedskommissioner nedlagt pr. 1/1-1989 og sundhedsvæsenets veterinære tilsynsopgaver varetages nu i et nært samarbejde med teknik- og miljøudvalget.

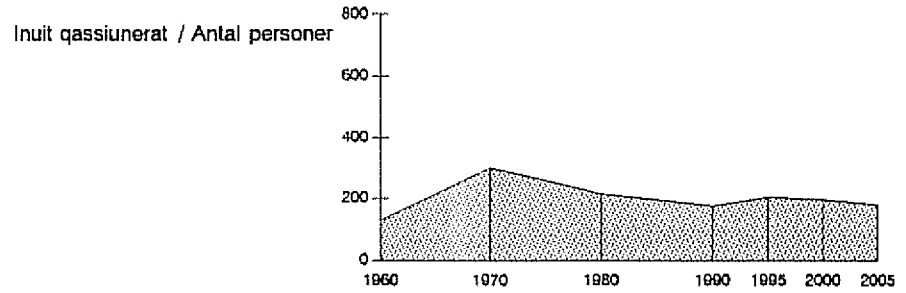
I Qasiagiannuguit kommune har der desuden siden 1980 været etableret et uformelt og meget positivt samarbejde mellem socialforvaltning og sundhedsvæsen om mere generelle sociale problemstillinger, herunder bl.a. de sociale udbygningsplaner på ældreområdet.

Sygehuset i Qasiagiannuguit er opført i 1967 og senest renoveret i 1990. Det frembyder fuldt tilstrækkelige fysiske rammer for sundhedsvæsenet i hele planperioden, jf. dog det under ældreområdet beskrevne ønske om tilbygning af et plejefsnit.

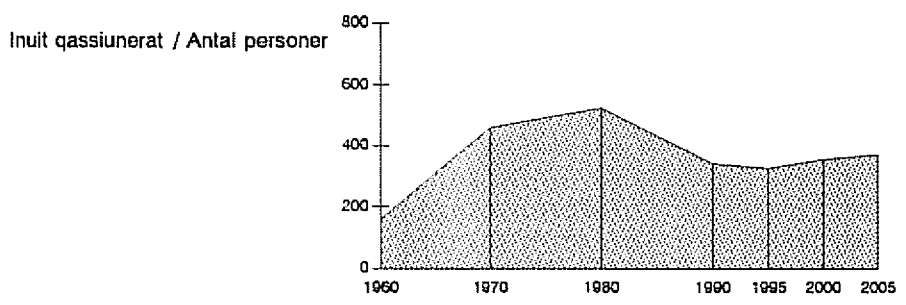
1980–2005–mut meeqqat inuusuttullu amerlassusaat

Antal børn og unge 1980–2005

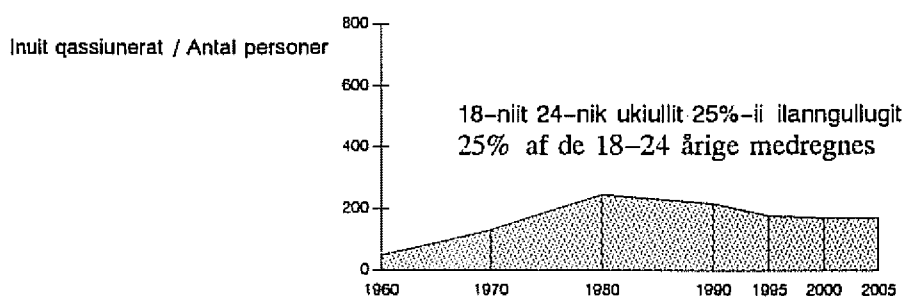
0 – 5 ukiullit / år



6 – 17 ukiullit / år



18 – 24 ukiullit / år



Meeqqat inuusuttullu

Tassani pineqarput meeraaqqat 0-5-mut ukiullit, atuartut 6-17-nut ukiullit aamma inuusuttut ilinniartut, tassa 18-24-nut ukiullit 25%-ii. Qasiglanguit kommuneanni taamatut ukiullit pineqartut 1980-miit 90-mut 30%-mik ikileriarput. Atuartut ikileriarnerat malunnarnerpaalluni.

		1980	1985	1990	1995	2000	2005
0- 5 ukiullit	meeraaqqat	215	190	175	205	195	180
6-17 ukiullit	atuartut	525	405	340	325	355	370
18-24 ukiullit	inuusuttut (25%-ii)	60	65	55	40	40	40
Meeqqat inuusuttullu katillugit		800	660	570	570	595	595

Tabel 1: Meeqqat inuusuttullu 1980-90-mut amerlassusaat (-2005).

Meeraaqqanut paaqqinnittarfiit 3-t 1980-mili pigineqarput, nukarlerpaanullu paaqqinnittarfiit 1987-mi allineqarluni. Mee-raaqqanut paaqqinnittarfinni inissaqartitsineq 80-ikkut ingerlaneranni pitsanngoriartorpoq, angerlarsimaffinnilu paaqqinnittarfiit ilanngullugit 1990-mi 77%-ulluni.

Ataatsimut isigalugu utaqqisuniittut amerlagisassaannikkaluarut nukarlerpaanut paaqqinnittarfirmut utaqqisut 20-25-upput, tassa nukarlerpaanut inissaqartitsineq amigaaatigineqarnerpaavoq.

STI-p atuarfiani meeqqerivik AMAJUK 1991-mi ammarneqarpoq 10-12-nut inissaqarluni. Taannalu allamiut STI-mi aamma SPS-brancheskolomi atuariartortut meeraannut naatsorsuussaavoq. Ukiup muminnerani atuartoqarnerata nalaani taamaallaat ammasarpoq, taamaattumillu meeqqerivinni inissaqartitsinerup naatsorsorneqarneranut ilanngunneqarani.

	Ukio-qassuseq	Inissat amerlas.
Vuggestui Inequnaat	0-2 ukiullit	45
Børnehavi Arnarsaq (ukiui akuleriit)	2-5 ukiullit	20
Børnehavi Kulunnguak	3-5 ukiullit	60
Kommunep dagpleji	0-5 ukiullit	10
Katillugit	0-5 ukiullit	135
Tamarmik inissaqartitneqarnerat agguqaatigillsillugu	0-5 ukiullit	0.77

Tabel 2: Meeraaqqanut paaqqinnittarfinni 1990-mi inissaqartitsineq.

Meeraaqqanik paaqqinnittarfinni inissaqartitsineq allangortinniarlugu 1989-mi pilersaarusiortoqarpoq meeqqeriviit akunnannerusumik atornerarnerisigut utaqqisut ikinnerulernissaat anguniarlugu. Arnarsaq børnehavijunnaarluni 12-nik inissalimmik vuggestuinngortinneqassasoq pilersaarusiamut ilaavoq, børnehavimilu inissat maannakkut tassaniittut kommunep dagplejeqarfimut nuunneqassamaarput. Sulliaq taanna meeqqanik paaqqinnittarfinnik sanaartortitsinissamik pilersaarulornermi tunngaviuvoq.

Børn og unge

Området omfatter småbørn 0-5 år, skolesøgende børn 6-17 år samt uddannelsessøgende unge, der udgør ca. 25% af aldersgruppen 18-24 år. For Qasiglanguit by er størrelsen af disse aldersgrupper i perioden 1980-90 faldet med knap 30%, mest markant for de skolesøgende børn.

		1980	1985	1990	1995	2000	2005
0- 5 år småbørn		215	190	175	205	195	180
6-17 år skolebørn		525	405	340	325	355	370
18-24 år unge (25%)		60	65	55	40	40	40
Ialt	børn & unge	800	660	570	570	595	595

Tabel 1: Antal børn og unge 1980-90 (-2005).

Småbørnsområdet var allerede i 1980 dækket ind af kommunens 3 daginstitutioner, idet vuggestuen dog er udvidet i 1987. Institutionsdækningen har således været stigende gennem 80'erne og var i 1990 på 77% inkl. den kommunale dagpleje.

Den pæne dækningsgrad skjuler dog et venteliste-problem i størrelsesordenen 20-25 børn i aldersgruppen 0-2 år, idet dækningsgraden klart er mindst for denne aldersgruppe.

I 1991 åbnedes institutionen Amajuk på STI-skolen med 10-12 pladser, fortrinsvis forbeholdt børn af udenbys elever på STI-skolen og den nye SPS-brancheskole. Den er kun åben i forårssemestret og medregnes derfor ikke i dækningsgraden.

	Alders-gruppe	Antal pladser
Vuggestuen Inequnaat	0-2 år	45
Børnehaven Arnarsaq (aldersintegreret)	2-5 år	20
Børnehaven Kulunnguak	3-5 år	60
Kommunal dagpleje	0-5 år	10
Ialt	0-5 år	135
Dækningsgrad for hele gruppen	0-5 år	0.77

Tabel 2: Dækningsgrad for småbørnsområdet 1990.

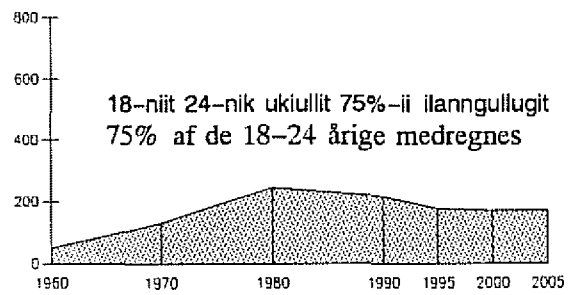
I 1989 udarbejdedes en omstruktureringsplan for småbørnsområdet med henblik på at nedbringe antallet af venteliste-børn gennem en mere fleksibel daginstitutionsdækning. Planen indebærer ombygning af Arnarsaq til vuggestue med 12 pladser og overflytning af de nuværende 20 pladser til kommunal dagpleje. Dette arbejde har været bestemmende for den sociale udbygningsplan på området.

1980-2005-mut inuussutissarsiortut amerlassusaat

Antal erhvervssøgende 1980-2005

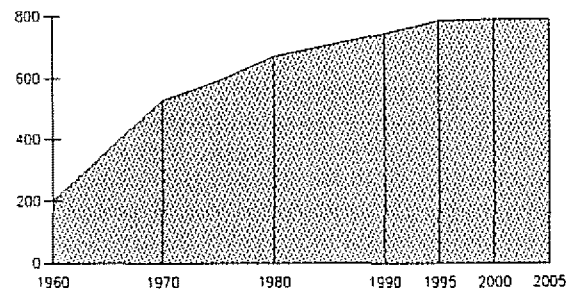
18 - 24 ukiullit / år

Inuit qassiunerat / Antal personer



25 - 59 ukiullit / år

Inuit qassiunerat / Antal personer



Atuartut atuarunnaarnerup nalaani fritidsklubbimijssinnaapput, 1990-ip tungaanut 7-19-nut ukiullit fritidsklubbemilssinnaapput, 1991-milli klubbip atorneqarnera allangortinneqarpoq meeqqanut 45-60-nut amerlatigisunut 6-13-nut ukiullinnut, tassa atualerlaaniit paaqqinnittarfinngorlugu, unnukkullu 14-19-nut ukiullinnut inuusuttunut klubbittut atorneqartarluni. Taammaaliornikkut meeraaqqat 0-5-nik ukiullit kisimik meeqqat paaqqinnittarfiannik atorfissaqartitsilerput, taamaaliornikkullu børnehavemut utaaqisuerutingajavippoq.

Inuusuttut ilinniagaqartut ilinniarnerminni tapisiaat isumaginnittoqarfimmu atapput, aningaasannngorlugit annertugisas-saangitsut. 20-24-nut ukiullit sunngiffimminni sumiiffissaale-qisarnerat malunnarpoq, tassami oqaatigineqareersutut inuusuttut klubbittat taamaallaat 14-19-nut ukiullinnut amnavoq.

Meeqqanut inuusuttunullu tunngatillugu aningaasartuu-taasartut tassaapput paaqqinnittarfiit, meeqqat tapisiaat, isumaginninneq (ilaqutariinni allani paarineqartarnerat ilanngullugu) aamma meeqqanut akiligassat akilinnitsoorneqarsimasut imaluunniit sullassap suli naammasineqannginnera pissutigalugu akiferariaqallikat.

Meeqqat inuusuttullu ikiliartulaaruartut 80-ikkut ingerlaneranni taakkununga aningaasartuutit amerliartuaarusaarsimapput 1987 tikillugu. Tamatumalu kingorna ikiliartuaarusaalerput. 80-ikkut ingerlaneranni isumaginninnermi aningaasartuutit ataatsimootinneranni 40%-anniit 25%-nut ikileriarput. Eqqaamasariaqarporli piffissami tassani isumaginninnermut aningaasartuutit ataatsimut isigalugit qaaffiarujussuarmata.

Pisortatigoortumik ikiuutit

Tassani eqqarsaatigineqarput suliffissarsiorlut 18-59-nut ukiullit, inuusuttut ilinniagaqartut ilanngunnagit, 18-24-nik ukiullit 25%-ji ilinniagaqartuupput. Qasigiannugit illoqarfianni suliffissarsiorlut 1980-90-mut amerliartuaarusaarput 6%-ingajammillu amerlilutik:

		1980	1985	1990	1995	2000	2005
18-24 ukiullit	inuusuttut (75%)	185	190	160	135	130	130
25-59 ukiullit	sulisinnaasut	670	705	745	785	790	790
Sulisinnaasut katillugit		855	895	905	920	920	920

Tabel 3: 1980-90-mut (-2005) sulisinnaasut amerlassusaat.

Pisortat ikiuutaat tunniunneqartarput suliffissaarunnermi, napparsimasoqarnerani, erninnermi peqqissartoqarneranilu.

Suliffissaaruttut kattuffimmi isumaqatigiinniarsinnaasumi ilaasortat **annertussusilerikkamik iktorsilssutitnik** pissarsinnaapput qaammatit 12-it ingerlaneranni sivisunerpaamik sap. akunnerini 13-nini. Sivikitsumik napparsimasoqarnerani aamma taama pisoqartarpoq.

De skolesøgende børn er institutionsmæssigt dækket ind af fritidsklubben, der indtil 1990 omfattede aldersgruppen 7-19 år. I 1991 blev klubben ændret til en kombineret skolepasningsordning med 45-60 pladser i eftermiddagstimerne for de 6-13 årige, dvs. fra 1. klasse, og en ungdomsklub i aftentimerne for de 14-19 årige. Derved blev småbørnsområdet reduceret til aldersgruppen 0-5 år, hvilket stort set eliminerede ventelisten for børnehavebørn.

De uddannelsessøgende unge indgår økonomisk i det sociale område med udgifterne til uddannelsesstøtte, der iøvrigt er beskedne. Specielt for aldersgruppen 20-24 år som helhed skal fremhæves den udtalte mangel på et værested, idet ungdomsklubben som sagt kun dækker aldersgruppen 14-19 år.

Udgifterne til børn & unge omfatter foruden institutionsområdet også børnetilskud, børneforsorg (herunder familiepleje) og de underholdsbidrag, der ydes som tilskud eller henstår i uafsluttede sager.

Til trods for det stærkt faldende antal børn og unge har udgifterne i 80'erne på området været svagt voksende indtil 1987 og derefter kun moderat faldende. Andelen af de samlede sociale udgifter er i løbet af 80'erne faldet fra 40% til ca. 25%, hvilket naturligvis skal ses i forhold til den kraftige vækst i de samlede sociale udgifter.

Offentlig hjælp

Området dækker gruppen af erhvervsøgende på 18-59 år minus unge under uddannelse, der udgør omkring 25% af aldersgruppen 18-24 år. For Qasigiannugit by er antallet af erhvervsøgende i perioden 1980-90 vokset jævnt med ialt knap 6%:

		1980	1985	1990	1995	2000	2005
18-24 år unge (75%)		185	190	160	135	130	130
25-59 år erhvervsaktive		670	705	745	785	790	790
Ialt	erhvervsøgende	855	895	905	920	920	920

Tabel 3: Antal erhvervsøgende 1980-90 (-2005)

Offentlig hjælp ydes i forbindelse med arbejdsløshed, sygdom, barsel og revalidering.

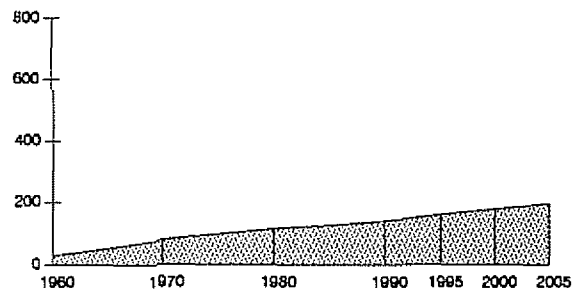
Ved arbejdsløshed ydes **takstmæssig hjælp** i maksimalt 13 uger indenfor 12 på hinanden følgende måneder, forudsat der foreligger medlemskab af godkendt faglig organisation. Tilsvarende ved sygdom af kortere varighed.

1980–2005–mut utoqqaat amerlassusaat

Antal ældre 1980–2005

Inuit qassiunerat / Antal personer

60 – ukiullit / år



Kattuffimmut akuerineqartumut ilaasortaangitsunut tunniun-
neqartarput **pisariaqartitsineq naapertorlugu ikorsiissutit**,
sluliani taaneqartumit annikinneroqisoq. Ikorsiissutit anner-
tussusaa kommunemut aalajangerneqartarpoq inuuniarnermut
aamma ineqarnermut akillutitut atorineqartarpoq. 1990-mi
Qeqertarsuup Tunuani kommunit ikorsiissutaasa annertussu-
siat nalimmassarneqarmat Qasigiannuit kommuneani ikor-
siissutit annertussusaanik aalajangersakkat appaallapput.

Isumaginninneq 1991-mi nutarterneqarmat arnat angutillu as-
sigiimmik **erninersiuteqarnissamut** pisinnaatitaaffeqalerput.

Isumaginninnermi nutarterisoqarnerani **slusinaartumik pensio-
nislát** atorineqalerput, sulisinnaajunnaarnersiutit atorunnaarlugit.
Taassuma annertussusaa aalajangeriigaavoq atorunnaartumill-
lu annertunerulluni, inuillu ataasiakkaat pisariaqartitsinerat naa-
pertorlugu taperneqarsinnaalluni. Qasigiannuit kommuneata
Nam. Oqartussat inissiaataat marluk timimikkut tarnikkullu in-
narluutilinnut ataatsimoortumik inissiatut aqqissuullugit atorpai.

Pisortat ikorsiissutaannut aningaasartuutit 1981-miit 91-
mut 50%-it missaannik qaffariarput, akit aalajangersimasut
malillugit. Isumaginninnermullu aningaasartuutit ataatsimut ka-
tinneqarneranni akileeqataaneq piffissami tassani 20%-miit
25%-mut qaffariarpoq.

Tupinnartutut maluginiarneqartariaqarpoq aalajangersariikkamik
aamma pisariaqartitsineq naapertorlugu annertussusilikkamik
ikorsiissutit 1987-miilli **apparliartormata**. Ikorsiissutit anner-
tussusaasa nalimmassarneqarneri aamma raajaleriffimmi
ukiukkut sulissaqartitsisalerneq taama pisoqarneranut patsi-
saapput. Taamaattumik isumaginninnerup iluani aningaasar-
tuutit 1987-miit qaffakkiartorneranni pissutaasut tassaapput
sullsinnaajunnaarnersiutitut aamma slusinnerusukkut pensio-
ninut atorineqartarput amerliartorneri.

Utoqqarnik Isumaginninneq

60-inilik qummut ukiullit tassani isumagineqarput. Taamatut
ukiullit 60-ikkunnili amerliartarput. 1980-miit 90-mut utoqqaat
18%-mik amerliarput.

	1980	1985	1990	1995	2000	2005
60- ? ukiullit Utoqqaat	120	125	140	160	180	195

Tabel 4: 1980-90-mut (-2005) utoqqaat amerlassusaat.

1985-miit 87-mut utoqqalinersiutillit illui 12-it sumiiffimmi C2-
mi sananeqarput, taamaattorli 80-ikkut ingerlaneranni utoqqa-
linersiutillit illuinik atorfissaqartitsisut amerliartuinnarput.

Utoqqaat illuanni inissat 15-upput maaannakkullu tassaniittut
imminnut ikorsinnaangitsut amerliartuinnarput, taakkua sa-
niatigut utoqqaat imminnut ikorsinnaangitsut 5-6-it nappar-
simvavimmiipput.

Utoqqarnut utoqqaat illuanni aamma utoqqalinersiutillit illuini
inissaqartitsineq 12%-innaavoq atorfissaqartitsinermut naleq-
qiullu, utoqqaallu amerliartuinnarmata inissaqartinnerisa ami-
garluinnarnerat ersarippoq. Utoqqaat sapertunngortut nappar-
simvavimmi uninngasut ilanngukkaanni inissaqartinneqarnerat
16%-uvoq, napparsimvavimmiitinnarneqarneralli inuttut naleq-
qassutsimut tulluurtuunngilaq.

Derefter, eller når medlemskab af godkendt faglig
organisation ikke foreligger, ydes **trangsvurderet
hjælp**, som er væsentlig lavere. Hjælpen omfatter
underhold og boligudgifter efter kommunalt fast-
satte takster. I 1990 gennemførtes en takstharmo-
nisering i Diskobugt-regionen, der medførte lavere
takster i Qasigiannuit kommune.

Efter socialreformen i 1991 er **barselshjælp** blevet
en lige ret for alle.

Med socialreformen har **social førtidspension** af-
løst den tidligere erhvervsudygtighedsrente (EUR)
og ydes efter faste (højere) takster med mulighed
for individuelle personlige tillæg. Qasigiannuit
kommune har i hjemmestyrets boligmasse etableret
2 sociale bokollektiver for mentalt handicappede.

Udgifterne til offentlig hjælp er i perioden 1981-
91 steget med ca. 50% målt i faste priser og an-
delen af de samlede sociale udgifter er over peri-
oden steget fra 20% til ca. 25%.

Det er bemærkelsesværdigt, at udgifterne til takst-
mæssig og trangsvurderet hjælp har været **faldende**
siden 1987, hvilket skyldes en kombination af
takstregulering og indførelsen af vinterproduktion
på rejefabrikken. Den fortsatte udgiftsstigning på
området som helhed efter 1987 kan altså alene
henføres til EUR og førtidspension.

Ældreområdet

Området dækker aldersgruppen fra 60 år og opefter,
der har været konstant voksende siden 60'erne. I
perioden 1980-90 steg antallet af ældre med 18%.

	1980	1985	1990	1995	2000	2005
60- ? år ældre	120	125	140	160	180	195

Tabel 4: Antal ældre 1980-90 (-2005)

Til trods for opførelsen i 1985-87 af de 12 alders-
renteboliger i område C2 har udviklingen i 80'erne
været præget af voksende mangel på ældreboliger.

Samtidig er alderdomshjemets 15 pladser besat
med stadigt mere plejekrævende ældre, foruden de
5-6 plejepatienter på sygehuset.

Dækningsgraden for alderdomshjem og aldersrente-
boliger er kun 12%, hvilket er klart for lidt i be-
tragtning af den fortsatte tilvækst i aldersgruppen.
Medregnes sygehusets kapacitet til plejepatienter er
dækningsgraden 16%, men denne anbringelse er ud
fra en menneskelig betragtning utilfredsstillende.

Utoqqaat illuata allineqarnissaa 80-ikkut ingerlaneranni nap-parsimmaveqarfiup isumaginnittoqarfiullu suleqatigiinneranni inassutigineqaaqqaaraluarpoq, ukiunili kinguillunerusuni utoqqaat pisariaqartitaat eqqarsaatiginerullugit inissaqartinneqarnissaat luarsiniarneqalerpoq, makku salliutinneqarlutik:

- utoqqalinersiutillit illui amerlanerusut
- utoqqaat katersuultarfiat (utoqqarnut sammisassaqaartitsivik)
- utoqqaat sapertunngortut paarineqarlutik angerlarsimaffiat.

Angerlarsimaffimmi ikiorteqarnissaq utoqqarnut innorluuti-linnullu neqeroorutigineqartarpoq. Taamatut sullissineq 80-ikkunni atorineqartorujussuuvoq, ukiunili kingullerni killilersugaa-nerulerlunilu allanngortiterneqarpoq.

Utoqqarnut aningaasartuutit 80-ikkut ingerlaneranni malun-nartumik qaffariarput 60% sinnerlugu, akit aalajangersimasut najoqqutaralugit. Piffissap taassuma ingerlanerani isumagin-ninnermi aningaasartuutit akornanni utoqqarnut atukkat anner-tussusaat 40%-miit 50%-mut qaffariarput.

Ineqarnermut tapiissut

Kommune 1984 tikillugu ineqarnermut tapiissutikitsuarsuu-voq, tapiissutaasartullu ikkiltuarusaarlutik.

Nam. Oqartussat 1984-mi ineqarnermut tapiissutit 40%-ii akilertalerpaat, 1990-milu immikkut ittumik ataatsimoortumik tapiissuteqartalerlutik. Taamatut aaqqissuussineqarnerani ta-piissutit qaffapput, ingammillu 1990-ip kingorna qaffariarjus-suarput, ukiut 3-it Ingerlanerinnaanni marlorlaatinngorlutik.

Tapiliffigineqarsinnaanerup ilisimaneqarnerulerneru atorineqar-nerulerneranut pissutaaqataavoq. Kisianni isertitakilliarneq illuatungaanilu ineqarnermullu akiliutit qaffakkiartuinernerat tapiissutit atorineqarnerulerneranut patsisaanerpaapput. Inissiat nutaat amerliartornerat nutaanngitsullu nutarterneqarnerat ine-qarnerup aksunerulerneranut pissutaapput.

Isumaginninnermut aningaasartuutit akornanni 5%-linnaat tamatumunnga atorineqartarput.

Isumaginninnermut aningaasartuutit ataatsimut

Qasigiannugit kommuneanni isumaginninnermut aningaasar-tuutit tamaasa 1992 aallartilaartoq paasiniaqqissaarneqarput, sunngiffimmi klubbi, ilinniarnermut tapiissutit aamma ineqar-nermut tapiissutit ilanngullugit.

Isumaginninnermi aningaasartuutit ataatsimut katillugit 1981-91-mut 40%-mik qaffariarsimasut paasineqarpoq, akit aalajan-gersimasut najoqqutaralugit, qaffariarneqarnerpaavorlu ukiuni 1981-87.

Kommunep aningaasartuutai (ataatsimoortumik aningaasaliussat utertissutaasartullu ilanngunnagit) 1987-ip tungaanut taamatut amerliartorput, tamatumali kingorna ikkiltuarusaalerlutik.

80'ernes uformelle samarbejde mellem sundheds-væsen og socialforvaltning på ældreområdet pegede i første omgang på en udvidelse af alderdomshjem-met, men indenfor de seneste år er der fokuseret mere nuanceret på behovet for

- flere aldersrenteboliger
- et ældrecenter (aktivt værested for ældre)
- et egentligt plejehjem for plejekrævende ældre.

Hjemmehjælp tilbydes efter behov til de ældre (og handicappede), der bor i eget hjem. Denne service blev kraftigt udvidet i løbet af 80'erne, men er i de senere år beskåret og omstruktureret.

Udgifterne på ældreområdet er vokset markant i løbet af 80'erne med mere end 60% målt i faste priser, og andelen af de samlede sociale udgifter er i perioden steget fra 40% til næsten 50%.

Boligsikring

Indtil 1984 blev ydet et kommunalt huslejetilskud, der i omfang var ubetydeligt og iøvrigt faldende.

I 1984 indførtes boligsikringsordningen med 40% hjemmestyrerefusion og siden 1990 med et særligt bloktilskud. Ordningen medførte stigende udgifter på området, og specielt siden 1990 er udgifterne eksploderet med en fordobling på kun 3 år.

Årsagen hertil er dels, at stadig flere bliver op-mærksomme på ordningen, men i særdeleshed den faldende indkomstdannelse i kombination med det voksende huslejetryk som følge af boligtilvækst og boligrenovering.

Udgifterne udgør dog pt. kun ca. 5% af de samlede sociale udgifter.

De samlede sociale udgifter

Der er primo 1992 gennemført en detaljeret analyse af de samlede sociale udgifter i Qasigiannugit kommune, heri medregnet fritidsklub, uddannelses-støtte og boligsikring fra andre forvaltningsområder.



Analysen viser, at målt i faste priser er de samlede sociale udgifter i perioden 1981-91 vokset 40%, stærkest i perioden 1981-87.

Kommunens **reelle** andel af udgifterne (modregnet for bloktilskud og refusion) er indtil 1987 steget tilsvarende, men har derefter været jævnt **faldende**.

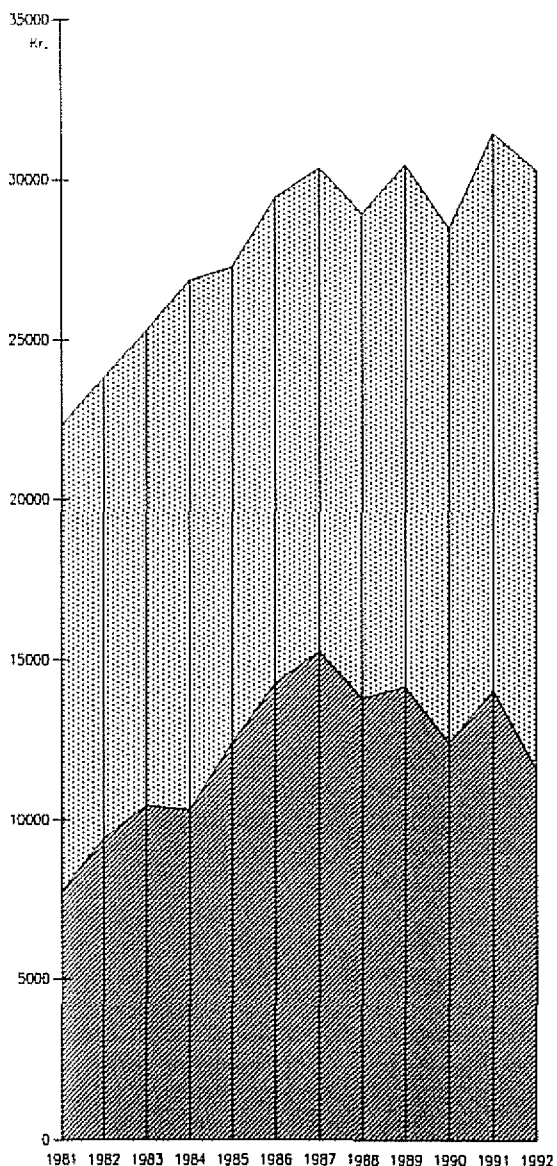
**Qasigiannguut kommuneanni 1981-92-imi
inunnik isumaginninnermi aningaasartuutiniq missueqqissaarneq**

Analyse af de sociale udgifter i Qasigiannguut kommune 1981-92

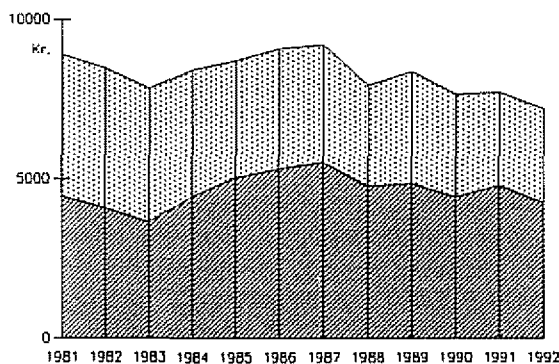
(1/1-91-imi akit aalajangersimasut)
(faste priser, niveau 1/1-1991)

-  Namm. oqartussat /
Hjemmestyret
-  Kommuuni /
Kommunen

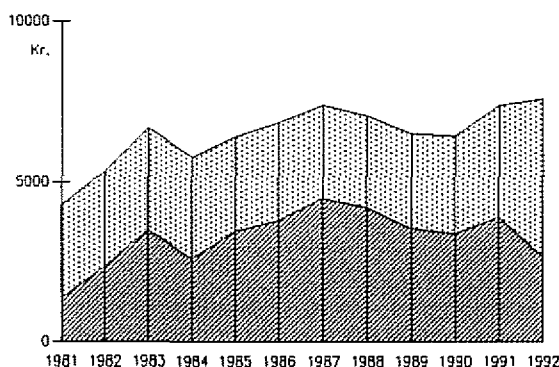
Aningaas. / Beløb i : 1.000 kr



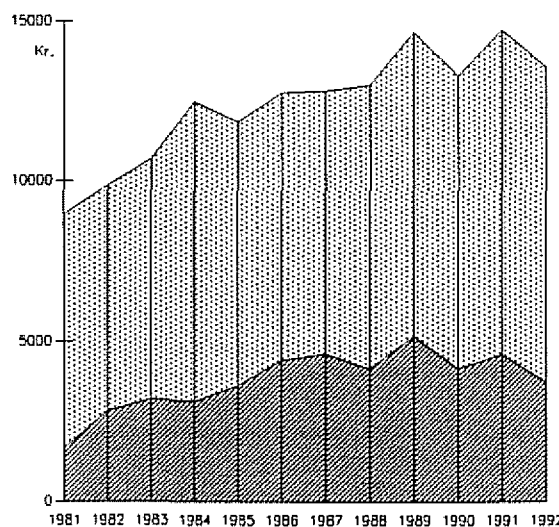
Katillugit / Ialt



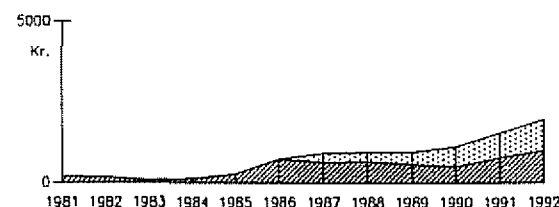
Meeqqat inuussuttullu / Børn og unge



Pisortat. ikiuutit / Offentlig hjælp



Utoqaat / Ældre



Ineqarn. tapiissutit / Boligtilskud

Tupaallannartumik taamatut pisoqarneranut pissutaapput anertussusilerikkamik aamma pisariaqartitsineq naapertorlugu ikiorsiarnermi kommunip tunniuttagaasa ikiliartornerat kiisalu meeqqanut inuusuttunullu atorneqartartut apparituaarusaarnerat. Taamaasilluni isumaginninnermut aningaasartuutit ataatsimut katillugit qaffanneranni **kommunep nammaqataa-nera 1987-miit apparlartuilerpoq**. Ingammik isumaginninnerup nutarterneqarnerata kingorna siusinaartumik utoqqaliner-milu pensionislanut tamanna malunniuppoq.

Kommunep isumaginninnermut aningaasartuutai

- **meeqqanut inuusuttunullu** 1987-ip tungaanut qaffariar-tuaarusaarput, kingornalu apparlalaarlutik
- **pisortat ikiorsiissutaannut** 1987-ip tungaanut qaffariar-arujussuarput kingornalu apparlalaarlutik (anertussusi-lerikkamik aamma pisariaqartitsineq naapertorlugu ikior-siissutit immikkoortikkaanni taakku appariarujussuarput)
- **utoqqarnut** 1987-ip tungaanut qaffariarujussuarput kin-gornalu allanguuteqangaarnatik
- **ineqarnermut tapiissutinut** 1984-mi tapiissuteqartar-neq atuutilermat qaffakkiartorput. 1990-illu kingorna marlorlaa-tinngorlutik.

Kommunep isumaginninnermut aningaasartuutivii 1991-mi ima agguataarneqarput: Meeqqanut inuusuttunullu 35%, pisortat ikiorsiissutaannut 25%, utoqqarnut 35% kiisalu ineqarnermut tapiissutinut 5% atorneqarput

1992-mi atuineq najoqqutaralugu naliliinermi takuneqarsinnaa-voq immikkoortuni tamangajanni atuineq apparitortoq taamaal-laar ineqarnermut tapiissutit qaffariangaatsiarlutik. Kisiani 1992-mi pissutsit erseqqissumik oqaaseqarfigissallugit sulii piaarpallaaqaq.

Dette måske overraskende resultat skyldes faldende kommunale udgifter til takstmæssig og trangsvur-deret hjælp samt svagt faldende udgifter til børn og unge. Stigningen i de samlede udgifter indebærer altså at **siden 1987 er byrdefordelingen ændret til kommunens fordel**. Dette gør sig specielt gæl-dende efter socialreformen, herunder såvel for før-tidspension som alderspension.

Kommunens reelle udgifter til

- **børn og unge** er vokset svagt indtil 1987 og derefter faldet svagt
- **offentlig hjælp** er vokset stærkt indtil 1987 og derefter faldet moderat (isoleret for takstmæssig og trangsvurderet hjælp er der tale om et mar-kant fald)
- **ældre** er vokset meget stærkt indtil 1987 og har derefter været relativt konstante
- **huslejetilskud /boligsikring** er vokset siden boligsikringsordningens indførelse i 1984, og er specielt fordoblet siden 1990.

I 1991 fordelte kommunens reelle sociale udgifter sig med 35% til børn og unge, 25% til offentlig hjælp, 35% til ældreområdet og 5% til boligsikring

Et estimat over udgifterne i 1992 udviser et fald på alle områder på nær boligsikring, der vokser radi-kalt. Det er dog endnu for tidligt at udtale sig med sikkerhed om resultatet for 1992.

(aningaas. /beløb i 1.000 kr)		1981	1982	1983	1984	1985	1986	1987	1988	1989	1990	1991	1992
NAMM. OQARTUSSAT /HJEMMESTYRET :													
Meeqqat inuusuttullu	/Børn og unge	4.441	4.376	4.160	3.996	3.683	3.778	3.703	3.148	3.514	3.213	2.905	2.941
Pisortat. ikiuutit	/Off. hjælp	2.924	3.001	3.167	3.164	2.938	3.023	2.899	2.835	2.931	3.074	3.462	4.935
Utoqaat	/Ældre	7.250	7.025	7.486	9.372	8.220	8.351	8.222	8.864	9.469	9.155	10.229	9.852
Ineqarn. tapiissutit	/Boligsikring							272	303	384	615	771	947
Katillugit	/Ialt	14.616	14.402	14.814	16.531	14.841	15.151	15.096	15.150	16.298	16.056	17.367	18.676
KOMMUUNI /KOMMUNEN :													
Meeqqat inuusuttullu	/Børn og unge	4.459	4.097	3.675	4.458	5.036	5.328	5.519	4.785	4.859	4.446	4.811	4.257
Pisortat. ikiuutit	/Offentlig hjælp	1.353	2.326	3.493	2.598	3.464	3.814	4.493	4.218	3.556	3.369	3.908	2.627
Utoqaat	/Ældre	1.698	2.823	3.205	3.121	3.637	4.413	4.598	4.145	5.180	4.136	4.582	3.723
Ineqarn. tapiissutit	/Boligtillskud	211	170	93	143	291	735	647	660	575	496	781	1.017
Katillugit	/Ialt	7.721	9.416	10.466	10.320	12.429	14.289	15.257	13.808	14.170	12.447	14.082	11.624
KATILLUGIT /IALT :													
Meeqqat inuusuttullu	/Børn og unge	8.900	8.473	7.835	8.454	8.719	9.106	9.222	7.933	8.373	7.659	7.716	7.198
Pisortat. ikiuutit	/Offentlig hjælp	4.277	5.327	6.660	5.762	6.402	6.837	7.392	7.053	6.487	6.443	7.370	7.562
Utoqaat	/Ældre	8.948	9.848	10.691	12.493	11.857	12.764	12.820	13.009	14.649	13.291	14.811	13.575
Ineqarn. tapiissutit	/Boligtillskud	211	170	93	143	291	735	919	963	959	1.111	1.552	1.964
Katillugit	/Ialt	22.337	23.818	25.280	26.851	27.270	29.440	30.353	28.958	30.468	28.503	31.449	30.300

Tabel 5: Qasigiannugit kommuneanni 1981-91 isumaginninnermi aningaasartuutit 1/1-91 akit nallngi (Ineqarneq, teknik & avatangiisit 1992) Sociale udgifter i Qasigiannugit kommune 1981-91 - faste priser niveau 1/1-1991 (Bolit, teknik & miljø 1992)

SIUNISSAMI ILIMAGISAT

Napparsimmaveqarfik siunissami nunaqqatigiinnut malunniuteqarnerullissagunarpog, ingammik pinaveersaartitsineq eqqarsaatigalugu. 1/1-1992 Nam. Oqartussanit tiguneqarnera peqatigalugu 1991-mi nuna tamakkerlugu peqqinnissamut pilersaarusiortoqarpog, tassanilu anguniakkat assigiinngitsut makku saqqummilunneqarput:

- inuit ataasiakkaat peqqinnissaminnut namminneq akissusaassutsiminnik paasininnerulernissaat anguniarlugu iliuseqartoqassaaq.
- Ukioq 2000-mi peqqinnissaq pillugu Ottawa-mi isumaqatigiissut (Canada 1986-mi) peqqinnissamik sullissinermi piviusunnngortinneqassaaq
- Peqqinnissamik sullissineq patajaallisarneqassaaq kommunemi sullissiviit allat aqqissuussamik suleqatigilernerisigut.
- Kommune suleqatigalugu kommunemi utoqqarnik sullissineq pilersaarusiorneqassaaq.

Pinaveersaartitsinermik suliaqarneq taamaalliluni nuna tamakkerlugu sumiiffinnilu ataasiakkaani pitsanngorsarneqassaaq. Qasigiannuani taamak suliaqarneq peqatigiiffiit tamakuninnga ingerlatsisut peqatigalugut ingerlanneqassaaq. Tamakkumi ersersereerpaat inuit akornanni nammineq suleqataallunilu akissusaqaataanissaq eqiingaffigineqaleriartortoq.

Taamaakkaluortoq peqatigiiffiit suleqatigiissinnaanerit aqqissuunneqartariaqarpog. Suleqatigiltoqalernissaa ilimanarpog, tamatumuuna qanoq iliorsinnaaneq, aalajangeeqataasinnaaneq akissusaqaataasinnaanerlu nukittorsarneqassammata.

Ukiopassuarni qulaaniit aqutsluarneq Kalaallit Nunaani naljinnaaqisoq qaangerneqassappat innuttallu akornanni aalajangeeqataaanissamut akissusaqaataaanissamullu piumassuseqarneq kinguneqarluassappat, innuttat piumassuseqarnerulernerisa politikernit allaffeqarfiniillu tusaaniarneqarnerulernissaat pisariaqarpog.

Tassani pineqarput innuttat illuuteqalernissaannik aamma ar-torsateqartut ornittagassaannik illuuteqalernissamik kissaatigisaqartopassuit, inuusuttunut utoqqarnullu iluaqutaasussanik. Aamma inatsisit malillugit periarfissat atuutereersut piviusunnngortinneqarsinnaanerit tassani pineqarput, soorlu pigineqatigiilluni illuliorsinnaalernerneq, inissiani najugaqartut oqartussaaqataalernerit kiisalu illunut nutaannginnerusunut tunngatillugu avatangiisunut tunngasunik suliniuteqarsinnaalernikkut innuttat suleqataanerulernissaat il.il.

Pilersaarusiortifup affaatta siullup ingerlanerani **Meeraaqqat 0-5-mut ukiullit** amerliartorusaarnissaat ilimagineqarsinnaasog misissuisitsinermi erserpoq (15%-missaanik). Tamanna ukiuni siullerni vuggestuimut sunniuteqassaaq, kingusinnerusukkullu børnehavenut sunniutlissalluni.

Taamaattumik meeraaqqat 77%-li paaqqinnittarfinni inissaqartinneqartuassappata paaqqinnittarfinni inissat 20-it missaanik amerlisinneqartariaqassappat, inissallu amerlissutai akunnaatsumik atorneqartariaqassallutik.

UDVIKLINGSTENDENSER

Sundhedsvæsenet må forventes i fremtiden at blive mere synligt i lokalsamfundet, specielt på det forebyggende område. Samtidig med hjemmestyrets overtagelse af området pr. 1/1-1992 er der i Landsundhedsplan 1991 lagt direkte op til denne udvikling med målsætningerne om

- at rette den sundhedsfremmende indsats mod at bibringe befolkningen en større forståelse for eget ansvar for egen sundhed
- at omsætte Ottawa-charterets mål om sundhed for alle i år 2000 (Canada 1986) til en konkret virkelighed for sundhedsvæsenet
- at styrke sundhedsvæsenets samarbejde med andre sektorer i lokalsamfundet gennem et formaliseret lokalt samarbejde
- at gennemføre en lokal planlægning af indsatsen for ældre i samarbejde med kommunerne

Det forebyggende arbejde vil således blive styrket både på landsplan og lokalt. Dette vil gå hånd i hånd med de mange private forebyggende initiativer i Qasigiannuit. Disse vidner allerede om en voksende folkelig bevidsthed om betydningen af egenomsorg og selvaktivering.

Der er dog et udtalt behov for en koordinering af de private initiativer. Det må forventes at dette vil ske, hvorved de vil vokse i styrke med krav om handling, medindflydelse og medansvar.

Samtidig vil de folkelige krav nødvendiggøre en større politisk og administrativ lydhørhed overfor selvgroede initiativer, således at disse får mulighed for reelt at udfolde sig på egne præmisser uden den formynderiske styring, som i årtier har præget det grønlandske samfund på mange områder.

Dette gælder de mange ønsker om brugerstyrede medborgerhuse og krisecentre, ikke mindst for unge og ældre. Men det gælder også virkeliggørelsen af de allerede lovhjemlede muligheder på boligområdet, herunder andelsboligforeninger, beboerdemokrati, miljøprojekter i den ældre boligmasse etc.

Antallet af småbørn i aldersgruppen 0-5 år vil ifølge befolkningsprognosen vokse moderat (ca. 15%) i første halvdel af planperioden. Dette vil påvirke vuggestueområdet i de nærmeste år og dernæst de efterfølgende aldersgrupper.

Der er derfor behov for en fleksibel daginstitutionsudbygning med ca. 20 pladser, hvis den nuværende dækningsgrad på 77% skal fastholdes.

Ilanngullugull maluginiarneqartariaqarpoq naalungiarsuutillit suliffeqanngitsut akiitsoqarlertarnerat nalinginnaamat, tamanalu pissutigalugu meeqqatik paaqqinnittarfinniitikkunnaartarmatigit. Taamaattumik paaqqinnittarfinni inissat amerlineqarnissaat aamma Qasigianguani suliffissat pivirusumik amerlineqarnissaat imminnut ataqatigiittariaqarput.

Perorsaasunik ilinniarsimasunik maannakkorpiq sulisussaaleqisoqarnera maluginiarneqartariaqarportaaq.

Piffissap pilersaarusiortuup aallaqqaataani inuusuttut 15%-mik ikileriaqqissapput, taamaattumillu ilinniarnermut tapiissuutit allallu inuusuttut ilinniarnernumt ingerlatsinermut aningaasartuutit aamma appariassallutik.

Sulisinnaasut 18-59-nut ukiullit pilersaarusiortuup aallartinnerani amerliartulaassapput (2%) piffissallu sinnerani amerlassusaat taamaaginnalissalluni. Sulisinnaasut amerlassusaat aamma pisortat allaffianni ingerlatsinermi sulisunik ikilisaaneq sanilluikkaanni suliffissaaleqisut amerlinissaat ilimanarpoq, tamaattumillu aningaasat sulii amerlanerusut pisortat ikorsiisutaannut atortariaqallissapput.

Ikorsiissutit annertussusaasa ikiliseqqinneqarsinnaanerit periarfissaarutingajalereerpoq, kisianni aallsarnikkut piniarnikkullu inuussutissarsiortuup periarfissaqarlunerna ikorsiisarnernup piffissap ilaani matuneqartarnissaanut tunngaviusinnaavoq. Taamaakkaluarpalluunniit suliffissaasinnaasunik aallartitsisoqarnissaa pisariaqarlunnaarpoq.

Utoqqaat 60-it sinnerlugit ukiullit pilersaarusiortuup nalaani amerliartorluartussaapput (40%), taamaattumillu utoqqarnut isumaginninnermut tunngasunik sanaartortitsingaatsiarnissaaq pisariaqarpoq.

Utoqqaat imminnut ikorsinnaajunnaartut amerliartortut naammaginartumik akisussaassuseqarlumillu isumagineqarnissaat qulakkeerneqassappat Qasigianguit kommuneanni piaarnerpaamik utoqqarnut isumagisariaqartunut angerlarsimaffeqalernissaaq (plejehjem) pisariaqarlunnaarpoq. Inuiaqatigiit aningaasaqarnerat periarfissallu pigineqareersut atorluarnissaat tunngavigigaanni utoqqaat isumagineqartariaqartut angerlarsimaffiat 15-nik inissalik napparsimmavimmut atatillugu sananeqartariaqarpoq.

Utoqqaalli isumagineqartariaqartut amerliartornerat unikaadlatsissagaanni, utoqqaat inuiaqatigiit iluanni peqataatinneqartuarnissaat pisariaqarpoq, unittoornatik imminnut akisussaassuseqarnermikkut Ingerlatsiarnissaminut periarfissinneqartariaqarlutik. Tamannalu anguniarlugu utoqqaat katersuuttarfiannik, sammisassaqtitsivimmik pilersitsisoqartariaqarpoq, utoqqaat inuiaqatigiit akornanni soqutigisaminnik ingerlatsiarnissaaq anguniarlugu.

Tamakku saniatigut utoqqalinersuutillit illuisa amerlineqangaatsiarnissaat pisariaqarpoq, kiisalu siunissami angerlarsimaffinni ikiorteqartarnerup annertusisinneqarnissaa ilimagisariaqarluni.

Ineqarnermut tapiissutitut aningaasartuutit piffissap pilersaarusiortuup nalaani amerliartuarnissaat ilimanarpoq.

Inuit amerliartornissaannik ilimagisat sinnerlugit nutaanik inissialiornermut pilersaarusiortuqarpoq. Taamaattumik inissaaleqisut ikinnerulissapput, kisiannili Qasigianguani ineqarneq ataatsimut isigalugu akisunerulissaaq.

I denne forbindelse er der dog grund til at være opmærksom på, at småbørnsforældre uden arbejde ofte kommer i restance til kommunen med tendens til, at børnene tages ud af daginstitution. Det er derfor et spørgsmål, om en udvidelse af daginstitutionskapaciteten bør kædes nøje sammen med en reel beskæftigelsesfremgang i Qasigianguit.

Den øjeblikkelige mangel på kvalificeret pædagogisk personale må også ses i denne sammenhæng.

Antallet af unge vil falde med yderligere 15% først i planperioden, hvorved udgifterne til uddannelsesstøtte og afledte driftsudgifter af eventuelle tiltag for de unge formentlig vil falde tilsvarende.

De erhvervsøgende i aldersgruppen 18-59 år vil vokse svagt i antal (2%) i starten af planperioden og derefter være konstant. Med udsigten til øget administrativ rationalisering i den offentlige sektor tyder dette på voksende ledighed og deraf følgende øgede udgifter til offentlig hjælp.

Mulighederne for yderligere takst-reduktioner er ved at være udtømte, men de gode lokale muligheder for fiskeri og fangst kan være et argument for at lukke kassen i visse perioder af året. Under alle omstændigheder er der dog behov for store beskæftigelsesfremmende foranstaltninger.

Antallet af ældre over 60 år vil fortsat vokse kraftigt gennem hele planperioden (40%) og der er derfor behov for en omfattende social udbygning på ældreområdet.

For sikre det stigende antal plejekrævende ældre en anstændig behandling og tilværelse må der snarest etableres et egentligt plejehjem i Qasigianguit kommune. Både samfundsøkonomisk og fysisk lader et sådant sig bedst realisere ved tilbygning af et plejefsnit til sygehuset med ca. 15 pladser.

Men for at begrænse antallet af plejekrævende ældre bør de ældre sikres mulighed for at holde sig aktive med ansvar for egen tilværelse. Som et led i bestræbelserne herpå kan etableres et centralt beliggende ældrecenter i form af et værested for ældre med mulighed for aktiv udfoldelse.

Samtidig er der behov for en væsentlig forøgelse af antallet af aldersrenteboliger, og endelig må der fremover forudses et øget behov for hjemmehjælp.

Boligsikringsområdet kan forventes at blive yderligere belastet i løbet af planperioden.

Den forventede befolkningstilvækst er mindre end det planlagte boligprogram for nye boliger. Boligmangelen vil derved blive mindre, men samtidig vokser det samlede huslejetryk i Qasigianguit.

Nam. Qartussat inissiaataasa nutaanginnerusut nutarterneqarnissaat ineqarnerup akitsoriartuinneranarut ilapertuutaa-sussaaavortaaq.

Pissutsit taamaattut aningaasaqarnermut sunniuteqamerisa saniatigut inissiat anginerusut attartortikkuminaallnerat malugin-eqareersoq suli malunnarnerulissaaq. Ineqarnermut pilersaa-russiaq takuuk.

Piffissap pilersaaruserlorfiup nalaani **isumaginninnermut aningaasartuutit** amerleriangaatsiarnissaat ilimanarpoq, isumagin-ninnermi sanaartortsinissat pisariaqartut, suliffissaarusimasut amerleriarnarat kiisalu ineqarnerup akitsoriarnera pissutigalugit.

Ingammik utoqqarnut isumaginninnermi aningaasartuutit qaf-fariarujussuassapput. Ilanngullugulu taasariaqarpoq namma-qatigiinnerup kommunenut iluaqutaasumik 1987-mili allanngor-tinneqartarnerata Ingerlaannarnissaa ilmagisariaqanngimmat.

ISUMAGINNINNERMI POLITIKIKKUT ANGUNIAKKAT

Isumaginninnermi anguniakkat makku kommunalbestyrelsep aalajangiuppai:

- Ukioq 2000-inngortinnagu suliffeqarumasut tamarmik suliffissaqartinneqarnissaasa qulakkeerneqarnissaat, suliffis-sat ikinnerpaamik 50-nik amerlineqarnerisigut kiisalu ilua-qutaasunik suliffissaqartitsiniarnikkut.
- Ukioq 2000-inngortinnagu illoqarfiup qeqqani meeraaqqan-ik paaqqinnittarfinni inissat 135-usut 10-15-ninik amerli-neqarnissaat, vuggestuimi inissat sallutilugit.
- 1995-inngortinnagu Qasigianguit napparsimmaviannut atatillugu 10-15-nik inissalimmik utoqqarnut isumagisaria-qartunut angerlarsimaffillortoqarnissaa.
- 1995-inngortinnagu utoqqaat illuata utoqqarnut sammi-sassaqartitsivittut aamma timimikkut innorluutilinnut an-gerlarsimaffittut aaqqissuunneqarnissaa.
- Utoqqalinersiutilit illuisa illoqarfiup qeqqaniittut ukioq 2000-inngortinnagu 4-6-nik amerlineqarnissaat.

SULIASSAT TULLERIAARNERI

1993-2005-mut aningaasaliinissamut pilersaarusiornermi kommunalbestyrelse makkununga aningaasaliivoq:

- Utoqqaat illuata 1994-mi allanngortiterneqarnissaanut.
- 1998/99-mi arfinillinnik utoqqalinersiutilinnut illuliornissamut.
- Utoqqarnut sammisassaqartitsiviup 1999-mi illoqarfiup qeqqani pilersinneqarnissaanut.
- Vuggestuimi inissat 10-12-it illoqarfiup qeqqani 1999-mi pilersinneqarnissaanut.

Denne udvikling vil blive yderligere forstærket af den planlagte renovering af hjemmestyrets ældre boligmasse.

Foruden de økonomiske følger heraf vil dette også forværre de allerede konstaterede udlejningspro-blemer for store boliger. Se også boligplanen.

De sociale udgifter må forventes over en bred front at stige væsentligt i løbet af planperioden, dels pga. det beskrevne behov for social udbygning og dels pga. forventet øget ledighed og huslejetryk.

Specielt på ældreområdet vil udgifterne vokse me-get stærkt, og det kan ydermere ikke forventes, at den siden 1987 stadige ændring af byrdefordelingen til kommunens fordel får lov at fortsætte fremover.

SOCIALPOLITISK MÅLSÆTNING

Kommunalbestyrelsen har vedtaget følgende kon-krete mål på det sociale område:

- sikring af fuld beskæftigelse til alle der ønsker det inden år 2000, dels gennem den ønskede tilvækst på mindst 50 nye arbejdspladser og dels gennem iværksættelse af meningsfyldte og relevante beskæftigelsesprojekter
- forøgelse af den nuværende daginstitutionskapacitet på 135 pladser med yderligere 10-15 pladser i bymidten inden år 2000, fortrinsvis på vuggestueområdet
- opførelse af et plejefsnit på sygehuset i Qasi-gianguit med 10-15 pladser før 1995
- ombygning af alderdomshjemmet til et ældre-center med tilhørende handicapboliger før 1995
- opførelse af yderligere 4-6 aldersrenteboliger i bymidten før år 2000.

HANDLINGSPLAN

Kommunalbestyrelsen har i forbindelse med inve-steringsplan 1993-2005 afsat midler til

- ombygning af alderdomshjemmet i 1994
- opførelse af 6 aldersrenteboliger i 1998/99
- etablering af et ældrecenter i bymidten i 1999
- etablering af yderligere 10-12 vuggestuepladser i bymidten i 1999.

Qasigiannguut kommuuniat

INVESTERINGSPLAN 1993-2005

November 1992

SOCIALPLAN

Beløb i 1.000 kr	Budget		Overslag			1997	1998	1999	2000	2001	2002	2003	2004	2005
	1992	1993	1994	1995	1996									
KOMMUNEN														
Aldersdoms- hjem	Handicap- & ældrecenter - Refusion 50%		1.800		-900									
	Ialt aldersdomshjem		900											
Aldersrente- boliger	6 boliger, 270 m ² - Refusion 60%					3.600								
	Ialt aldersrenteboliger					1.440								
Vuggestue- pladser	Amarsaq eller Inequnaat - Refusion 50%						1.400							
	Ialt vuggestuepladser						700							
Renovering B-157	F.eks dagplejecenter - Refusion 50%						900							
	Ialt dagpleje						450							
Renoveringer	Vinduer mv. i Inequnaat						100							
	Ialt renoveringer						100							
IALT	KOMMUNEN		0	0	900	0	0	1.440	1.250	0	0	0	0	0
HJEMMESTYRET														
finanslov 93	Ombyggn. aldersdomshjem Renovering sygehus		900		1.000									
	Ialt finanslov 93		0	0	900	0	1.000							
ønsker til finanslov 94	Refusion aldersr.boliger Refusion vuggest.pladser Refusion B-157 Plejecafnit på sygehuset						2.160		700	450				
	Ialt anlægsønsker				8.000	5.000	0	0	2.160	1.150	0	0	0	0
IALT	HJEMMESTYRET		0	0	8.900	5.000	1.000	0	2.160	1.150	0	0	0	0
Bemærkning:			Anlægsønsker til finanslov 94 er foreløbig anført svarende til de ønsker, der blev udmeldt for finanslov 93.											

1992 naalerpat aningaasaliinnermut pilersaarusiaq naliliiffigeq-qinneqalerpat sanaartornissamik pilersarusiat anguniakkanut naleqqiullugit naliliiffigeqqinneqarumaarput.

Utoqqaat illuata 1994-mi nutarterneqarnera iluatsillugu utoqqarnut sammisassaqtitsiveqalernissaq kissaatigineqarpoq. Tamannali aatsaat iluatsissinnaassaaq Nam. Oqartussat napparsimavimmut atasumik utoqqarnut isumagisariaqartunut angerlarsimaffiliornissamut 13 mio kr-ninik aningaasaliiumassappata.

Utoqqaat isumagisariaqartut angerlarsimaffittaarnissaannik pisariaqartitsineq, ingerlanneqarnissaanullu kommuneq aamma Nam. Oqartussat nammaqatigilissinnaanerannut tunngassuteqartut Peqqinissaqarfiup Qullersaqarfianut, isumaginninnermut Pisortaqarfimmut Kanukoka-mullu 1992-mi saqqummiunneqareerput.

Vuggestuimi inissat amerlinissaat qanoq pitsaanerpaamik aaq-qinneqassanersoq aamma isummerfigineqartussaavoq. Periarfissat marluupput: Vuggestue "Inequnaat" allineqarsinnaavoq imaluunniit børnehaven "Arnarsaq" nutarteriarlugu meeraaqanut paaqqinnittarfinngortinneqarsinnaavoq. 1989-mi nutarterinissamut pilersaarusiortoqarmat periarfissaq kingulleq tunaartarineqarpoq.

ANINGAASALJINISSAMUT PILERSAARUSIAQ BUDGETILU

Aningaasaliinissamut pilersaarusiaq illua tungaani takuneqarsinnaavoq aamma pilersarusiat immikkoortut 10-t allaaserineqarnerisa kingornanni allaaserisaq takuneqarsinnaavoq.

ILLOQARFIUP IMMIKKOORTORTALERSORNEQARNERANUT TUNNGASUT

Meeqqeriviit, utoqqaat illuat, utoqqalinersiutillit illui napparsimavillu tamarmik illoqarfiup qeqqata missaanlippu, sumiiffinni C1-mi aamma C2-mi.

Sumiiffinni taakkunanani illuliorfigineqarsinnaasut annertunngillat, atorfissaqartinneqartunullu naammassallutik. Taamaattumik piffissap pilersaarusiortiusup nalaani illoqarfiup qeqqata ilaani C3-mi, C4-mi imaluunniit C5-mimi, avannamut-kangimut Poul Hansensvej-ip Skivevej-illu eqqaanni isumaginninnermut tunngasunik sanaartortoqartariaqanngilaq.

Illoqarfimmut pilersaarusiame maanna atuuttumi sumiiffiup C5-ip ilaa C5.4 pisortat sulliffillorfissaattut immikkoortinneqarsimavoq. Utoqqaat katersuuttarfissaat, isumagisariallit angerlarsimaffissaat kiisalu utoqqalinersiutillit illui nunaminertami tamaani sananeqassasut siornatigut eqqarsaatigineqarsimagaluarpoq.

Illoqarfiup maannakkut ilusaa piffissap pilersaarusiortiusup nalaani allanngussagunangilaq, tassa sumiiffik C1 pisiniarfitalik illoqarfiup qeqqatut atorneqartuassaaq, taamaattumik illoqarfiup qeqqanut ungasissumi C5-mimi utoqqarnut tunngasunik sanaartortoqarnissaa tulluurtuunngilaq - qulaanilu allaaserineqartutuut pisariaqarnani.

Ultimo 1992 i forbindelse med den årlige revision af investeringsplanen vil disse planer blive yderligere koordineret i forhold til de opstillede mål.

Således ønskes ældrecenteret realiseret i forbindelse med alderdomshjemmets ombygning i 1994. Dette kan dog kun ske under forudsætning af, at hjemmestyret umiddelbart forinden afsætter de fornødne midler i størrelsesordenen 13 mio kr til opførelse af det ønskede plejefsnit på sygehuset.

Spørgsmålet om byrdefordelingen mellem kommunen og hjemmestyret i forbindelse med driften af plejefsnittet er i 1992 rejst overfor både sundhedsvæsenet, socialdirektoratet og Kanukoka.

Endvidere skal det nærmere afklares, hvorvidt udbygningen af vuggestuekapaciteten bedst kan realiseres gennem en udvidelse af den eksisterende vuggestue Inequnaat eller en ombygning af børnehaven Arnarsaq som forudsat i omstrukturingsplanen fra 1989.

INVESTERINGSPLAN OG BUDGET

Investeringsplanen fremgår overfor. Der henvises iøvrigt til afsnittet efter de 10 sektorplaner.

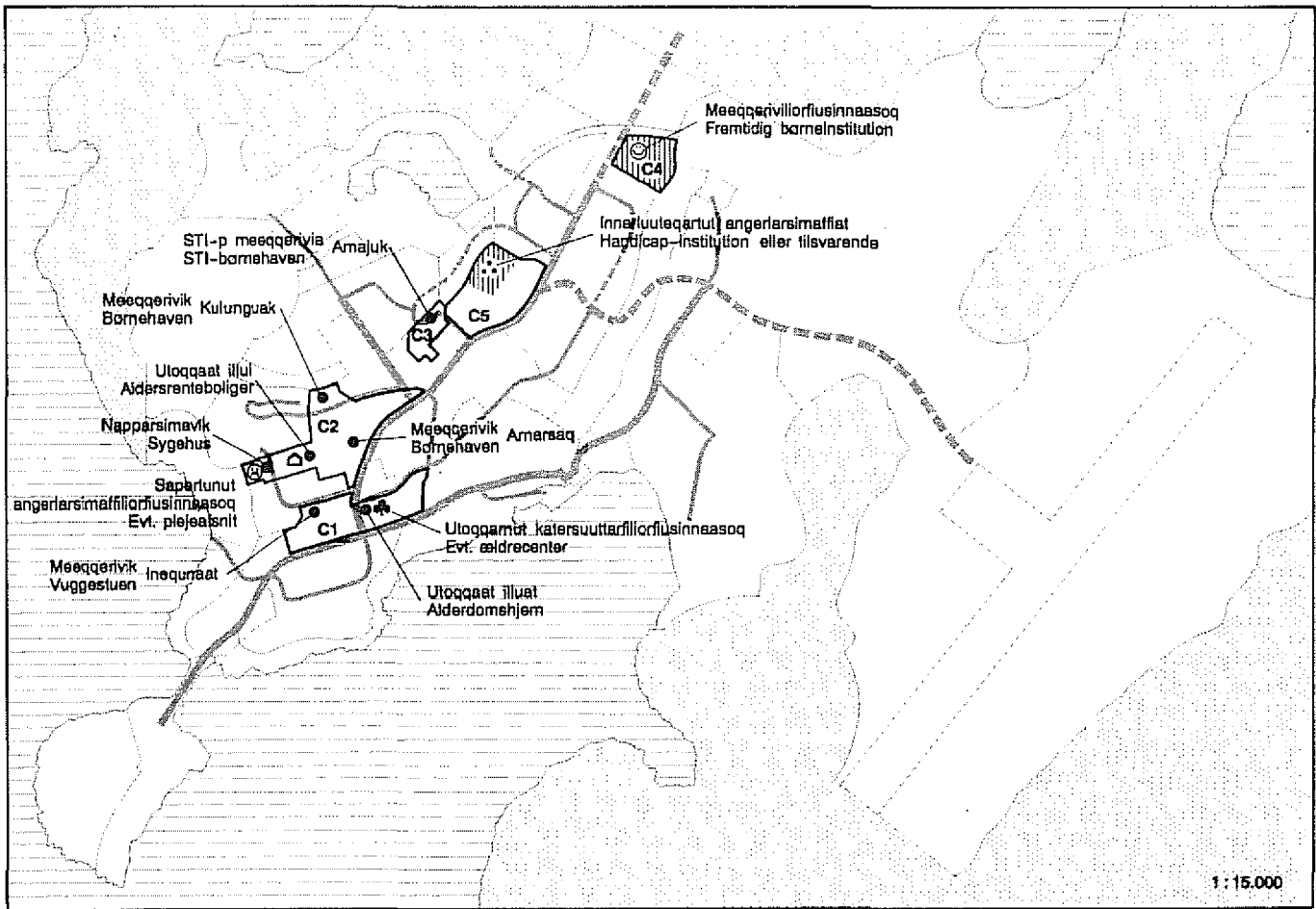
FORHOLDET TIL HOVEDSTRUKTUREN

De eksisterende sociale institutioner og aldersrenteboliger samt sygehuset fordeler sig i de centrale centerområder C1 og C2.

Disse områder har en relativt begrænset restrummelighed, der dog er fuldt tilstrækkelig til at dække de beskrevne sociale udbygningsbehov. Der er således ikke i planperioden behov for udlægning af arealer til social udbygning i de øvrige centerområder C3, C4 og C5 mod nordøst langs Poul Hansensvej og Skivevej.







Den gældende lokalplan for område C5 udlægger delområde C5.4 til offentligt institutionsområde, og placering af ældrecenter, plejehjem og aldersrenteboliger i dette område har tidligere været overvejet.

I forhold til den eksisterende bystruktur, der gennem hele planperioden forventes at have butiksområdet i område C1 som eneste bycenter, er en omfattende institutionsudbygning for ældre i det perifert beliggende område C5 imidlertid uheldig - og som nævnt ovenfor tilmed unødvendig.













1 : 15.000

INUNNIK ISUMAGINNINNERMUT TUNNGASUT SUMIINNERI OMRÅDER MED SOCIALE FUNKTIONER

-  **Ataatsimoorussaqqarfiit**
Eksisterende områder til fælles formål
-  **Ataatsimoorussanik sanaartorflassat**
Fremtidige områder til fælles formål
-  **Isumaginninnermi suliffeqqarfiit**
Eksisterende sociale institutioner
-    **Annikitsumik / akunnattumik / anner-tuumik sanaartorfissaqassuseq**
Lille / middel / stor reststrummelighed

C

SIUNERTAT ATAATSIMORUSSAT OMRÅDER TIL FÆLLES FORMÅL

	C1	C2	C3	C4	C5
  Meeqqerivillorfiit Børneinstitutioner	●/ ●	●/	●	///	
  Utoqqaat illul Aldersrenteboliger		●/			
  Utoqqaat illuat / utoqqarnut katersuuttarfillorfiusinnaasoq Alderdomshjem / evt. ældrecenter	●/				
  Napparsimavik / sapertunut angerlarsimaffillorfiusinnaasoq Sygehus / evt. plejefacilitet		●/			
  Inneerluuteqartut angerlarsimaffiat Handicap-institution eller tilsvarende					///

Taamaattumik kommunalbestyrelsep sumiiffik C5.4 immikkoor-tikkusuppaa pisortat, namminersortullu kiffartuussinnermut tunngasunik sanaartorfissaattut aamma ilinniartinnik imaluunniit innorluutilit angerlarsimaffiannik illuliorfissatut.

Nunaminertaq taanna tamakkununga illuliorfigissallugu tullu-artuuvoq, qanittuanimi C3-mi ipput timersortarfissuaq, STI-p atuarfia ilinniartullu inaat, kiisalu erngup kuuffiullu aqquataannut qanittumiilluni.

Sumiiffiit C5.2 aamma C5.3 1992-mi nalinginnaasunik illuliorfigineqalissapput illoqarfimmut pilersaarusiaq malillugu. Kisi-anni kiffartuussinnermut tunngasunik sanaartukkat eqqaanni inissialornissaq naleqqutinngimmat, inissialorfissaq kommunep pilersaarusiornera iluatsillugu A6-mut immikkoortinneqarpoq.

Sumiiffik C5-mut pilersaarusiaq siunissami qulaani allassimasut malillugit pisariaqartitsinerlu naapertorlugu allanngortinneqartarumaartoq kommunalbestyrelsep siunertaraa.

C4-mi kiffartuussinnermut tunngasunik sanaartortitsinissaat aatsaat piffissaq pilersaarusiorfik naareerpat aallartinneqassagunarpoq sumiiffik A12-imi aamma A13-imi inissialiasat saneqalernerat ilutugalugu.

SIUNISSAMUT EQQARSAATERSUUTIT

Siunissami napparsimmaveqarfiup, isumaginnittoqarfiup kiisalu peqatigiiffiit akornanni **pinaveersaartitsineq pillugu suleqatiglinnerup** patajaallisarneqarlunilu annertusarneqarnissaata pi-sortaligoortumik aqqissuunneqarnissaa eqqarsaatigineqarpoq.

Peqatigiiffiup Naligiit siunertai malillugit **atuisut aqutaannik Innuttat Illutaarnissaat** qanoq aningaasatigut ingerlanneqassanersoq aamma sumi inissinneqassanersoq oqaluuserineqartussaavoq.

Ineqarnermut akillutit ataatsimut isigalugit appartinneqarnissaat pillugu Nam. Oqartussat oqaloqatigineqartussaapput illuliorfissat piareersarneqartameranni, illut atortorissaaruser-sorneqarneranni piumasat appartinneqarneranni aamma ineqarnermut akilliisarnermut tunngaviusut allanngortinneqarneranni periarfissaqamersoq paasiniarneqassalluni.

Ullup ilaannaa suliassaqartitsinikkut **amerlanerpaat sulliffissaqartinneqarsinnaapput** soorlu makkunani:

- Kommunemi suliarisariaqalersunik sulisitsinikkut
- Ammeriviup ammaqqinneratigut
- Katersuinnarissanik piniariartarfiliortitsinikkut.

Tamaku 1994-mi allartinneqarsinnaanerat anguniarlugu mis-issueqqissaartoqartussaavoq. Tamatumunnga atatillugu periarfissaq "sulliffissaqartitsinerit pingajuat" pilersinniarnearpoq, taamaasiornikkut kikkut tamamik suliffeqalernissaat anguniarlugu. Namminersortulli ingerlallualernissamat periarfissinneqanngippata tamanna iluatsivinneqarsinnaanngilaq.

Kommunalbestyrelsen ønsker derfor at reservere område C5.4 til offentlig og privat service, undervisningsinstitutioner eller handicapinstitution.

Arealet har en attraktiv beliggenhed for tiltrækning af sådanne funktioner, ikke mindst pga. nærheden til idrætshal, STI-skole og indkvartering i område C3 samt nærhed til vand- og kloakforsyning.

Lokalplanens delområder C5.2 og C5.3 udbygges fra 1992 med en traditionel boligbebyggelse i overensstemmelse med lokalplanens bestemmelser. Da det imidlertid forekommer uhensigtsmæssigt, at en større boligbebyggelse indgår i et centerområde, er disse delområder i forbindelse med kommuneplanarbejdet udskilt i et selvstændigt boligområde A6.

Det er kommunalbestyrelsens hensigt at ændre lokalplan C5 i overensstemmelse med ovenstående, når konkret planlægning kræver det.

Udbygningen af centerområdet C4 forventes først påbegyndt efter planperioden i forbindelse med udbygning af de nye boligområder A12 og A13.

FREMTIDIGE OVERVEJELSER

Et udvidet forebyggende samarbejde mellem sundhedsvesen, socialforvaltning og private initiativer omkring misbrug overvejes nærmere formaliseret.

Et brugerstyret medborgerhus med det af Naligiit formulerede formål vil blive drøftet med henblik på en afklaring af økonomi og mulig placering.

En reduktion af det samlede huslejetryk ved byg-gemodning og indretning af nye boliger efter en lavere standard og ved ændrede regler for husleje-fastsættelse vil blive drøftet med hjemmestyret.

Et omfattende beskæftigelsestiltag med deltidsansættelse af ledige i forbindelse med

- kommunale behov-opgaver
- genåbning af skindsystuen
- serieproduktion af fangsthytter

vil blive analyseret med henblik på mulig iværksættelse fra 1994. I denne forbindelse overvejes indførelsen af et "3. arbejdsmarked" som grundlag for principielt at afskaffe ledighedsbegrebet. Dette kan dog ikke fuldt ud bære frugt, før der igen skabes fremgang på det private arbejdsmarked.

ATUARFEQARNERMUT PILERSAARUT

Atuarfeqarnermut pilersaarutip imarai

- meeqqat atuarfiat
- inuutissarsionnermi ilinniartitaanerit
- ilinniartut ineqarfil

Pilersaarummi taamaallaat nunaminertanut, illunut, innuttaasunut aningaasaqarnermullu tunngasut sammineqarput.

SKOLEPLAN

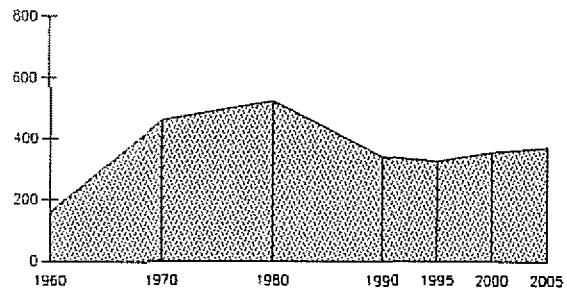
Skoleplanen omfatter

- folkeskolen
- erhvervsuddannelserne
- kollegier

Planen beskæftiger sig alene med de arealmæssige, bygningsmæssige, befolkningsmæssige og økonomiske forhold.

1980-2005-mut atuartut amerlassusaat
Antal skolesøgende børn 1980-2005

Inuit qassilunerat / Antal personer



6 - 17 ukiullit / år

INISSISIMANEO

Meeqqat atuarfiat Juunarsip Atuarfia marlunnik oqaaseqarfiuvoq, piffissami 1965-79-imi immikkoortukkuutaarlugu sananeqarsimasooq. Atuarfik immikkoortumi ataatsimoorfiusumi C2-mi inissisimavoq nuna 1.2 hektar-itut annertussuseqartoq toqqa-vigalugu.

Meeqqat atuartut ukioqatigiit 6-17 amerlassusaat 1975 tikillugu qaffariartupiloorsimavoq, amerlanerpaagamik 550-inik amerlassuseqarlutik, 1990-imi 340-Innarnik amerlassuseqalersimallutik. 80-ikkut ingerlanerinnaanni, tassalu atuarfiup maannakutut angissuseqalernerata kingorna, appariaat 35%-lusimavoq.

	1980	1985	1990	1995	2000	2005
6-17 ukullit atuartut	525	405	340	325	355	370

Tabel 1: Meeqqat atuartut 1980-90-imi (-2005).

Atuartut ikiliartornerat ilutigalugu atuaqatigiit amerlassusaat appariorfimavoq, assersuutigalugu ukiumi atuarfiusumi 1986/87-imi 12-iinnaasimalluni. Tamanna pingaartumik atuaqatigiit atuarfimmil marlunnik oqaaseqarfiusumi ataatsimoorinissaannut periarfissat killeqarnerannik pissuteqarpoq, atuarfeqarneq pillugu peqqussummi atuaqatigiit annerpaamik amerlassusissaat 24-nut aalajangerneqarsimammat. Aammattaaq atuarfimmil inil atuarfiusut atuaqatigilinnik taamaallaat 15-18-inik atuortoqartussanngorlugit annertussusilerneqarsimapput.

Taamatuttaaq atuartumut ataatsimut akunnernik ilinniartitsiviusunik atulneq soorunami qaffassimavoq, taamaalliluni ukiumi atuarfiusumi 1985/86-imi 3,21-usimalluni. Juunarsip Atuarfia taamaalliluni akisunerulersimavoq, kisiannili kommuneni allani Qasigiannugit angissuseqatigajaanni atuarfinnik ineriartortitsineq taamatorluinnaq pisimavoq.

Taamaattoq 80-ikkut qiteqqunneranni ineriartornerup tamatuma mumisinneqarnissaa iluatsissimavoq, ilaatigullu atuaqatigiit amerlassusissaat 14-inut qaffanneqarnissaa anguneqarsimalluni ilaatigullu atuartumut ataatsimut akunnerit ilinniartitsiviusut ukiumi atuarfiusumi 1991/92-imi 2,88-imut appartinneqarsimallutik.

80-ikkut ingerlaneranni atuartut ikiliartornerata inil aalajanger-simasumik sammisaqarfiusartut nukittorsarneqarnissaat periarfissaqartissimavaa, tamatumani immikkut ittumik atuartitsinisamut inil aalajangersimasut ilanngullugit. Aammattaaq 1990-ip kingorna atuarfik timersortarfillaami attartortalersimavoq, tamannalu eqaarsaartarnermik timersortarnemillu annertuumik pitsanngorlartitsisimavoq.

STI-atuarfia atuarfitoqqami B-157-imi 1962-imeersumi illoqarfiup ilaani C2-miittumi 1988-imi pilersinneqarpoq inikillioqaluni, 1990-imi umiartortut angerlarsimaffikuannut B-574-imut illoqarfiup ilaani C3-miittumut angineriqisumut ullutsinnullu naleqqunnerusumut nuulluni. Taamaattoq atuarfik savimminilerinermik sannavittaarnissamik suli amigaaqarpoq.

Atuarfiup 1/8-1992-imi ilinniartut 42-t nalunaarutigisimavai, taak-kunanga marluk Qaanaameersut arfinillilu Kangaatsiameersut.

STATUS

Folkeskolen omfatter den 2-sporede skole Juunarsip Atuarfia, som er opført i etaper over perioden 1965-79. Skolen er beliggende i centerområdet C2 og optager et samlet areal på 1,2 hektar.

Antallet af skolesøgende børn i aldersgruppen 6-17 år steg drastisk indtil 1975, hvor det toppede med 550, og er derefter aftaget til kun 340 i 1990. Alene i løbet af 80'erne, altså efter skolens udbygning til nuværende størrelse, udgør faldet 35%.

	1980	1985	1990	1995	2000	2005
6-17 år skolesøgende	525	405	340	325	355	370

Tabel 1: Antal skolesøgende børn 1980-90 (-2005).

I takt med det faldende elevtal er klassekvotienten faldet og var f.eks. kun 12 i skoleåret 1986/87. Dette skyldes primært den begrænsede mulighed for sammenlægning af klasser på en 2-sporet skole, idet skoleforordningen fastsætter den maksimale klassekvotient til 24. Iøvrigt er hovedparten af skolens klasselokaler dimensioneret til en klassekvotient på kun 15-18 elever.

Tilsvarende er naturligvis lærertimeforbruget pr. elev steget og var således 3,21 i skoleåret 1985/86. Juunarsip Atuarfia er altså blevet en dyrere skole, men en helt parallel udvikling er sket på byskoler i andre kommuner af tilsvarende størrelse.

Fra midten af 80'erne er det dog lykkedes at vende denne udvikling og opnå dels en forøgelse af klassekvotienten til 14 og dels et fald til 2,88 lærerskematimer pr. elev for skoleåret 1991/92.

Det faldende elevtal har i løbet af 80'erne muliggjort en styrkelse af faglokalerne, herunder også faste lokaler til specialundervisningen. Endvidere har skolen siden 1990 lejet sig ind i den nye idrætshal, hvilket i høj grad har forbedret mulighederne for gymnastik og idræt.

STI-skolen blev etableret i 1988 i område C2 i trange omgivelser i den tidligere skolebarak B-157 fra 1962, men flyttede i 1990 til væsentlig større og mere tidssvarende omgivelser i det tidligere sømandshjem B-574 i område C3. Skolen mangler dog fortsat at indrette et egentligt jern- & metalværksted.

Skolen har pr. 1/8-1992 tilmeldt 42 elever, heraf 2 fra Qaanaaq og 6 fra Kangaatsiaq.

Ilinniartut aalisakkanik nioqutissiornermik, sanaartornermik, savimminilerineramik, inuussutissalerineramik, pingaartumilli niu-erneramik allaffissornermik inunnillu isumaginninnermik immikkut ilinniagaqarnernut agguataarneqarput.

Illoqarfinni allanisut STI-mi ilinniartut misilillutik suliffissaminnik pissarsiniarnermik ajornartorsiutit annertusiartorput. Qasigianniguit kommuneat niuerneramik allaffissornermillu ilinnilagaqartunik pingasunik allaffimmi Juunarsillu Atuarfiani ataatsimik ilinniartoqarpoq.

STI-atuarfiata atuartitsinikkut ingerlanneqarnera KIIP-imit akilorsorneqarpoq, allaffeqarnermut illulu ingerlanneqarneranut aningaasartuutit kommunemit akilorsorneqarlutik.

Inunnik isumaginnittunngorniartut qitiusumik ilinniartiat avannaanut immikkoortortaqarfusoq misilillugu Qasigianniguit 1991-ip upernaanerani aallartinneqarpoq, taamatuttaaq umiartortut angerlarsimaffigisimasaanni ingerlanneqarluni, STI-atuarfia peqatigalugu init ataatsimoorunneqarlutik.

Qitiusumik ilinniartuup Qasigianniguit inissisimanera maannakkut ataavartunngortinneqarsimavoq, atuarnerrulli ukiup affaanna upernaanerani ukiut tamaasa ingerlanneqartarnera ingerlaannarluni.

Atuarfiup ilinniartunik 21-nik ilinniartoqarsinnaassusia 1991-ip upernaanerani tamakkerlugu atornerqarpoq, 1992-imili ilinniartut 16-it nalunaarneqarsimapput.

Ilinniartut komuuneesa misilillutik suliffissanik pisariaqartinneqartunik pissarsinissaq pissussaaffigaat. Kommunep Namminersornerullutillu Oqartussat akornanni agguataarinerami aammattaaq tamanna STI-atuarfianut atuuppoq.

STI-atuarfiup aallartinnerata ukiuani sullermi **ilinniartut ineqarfiattut inissaatigineqarput** kommunep illutaa affarleriik B-114 illoqarfiup ilaani C1-imillit malunnik inssiartalik tamarmik immikkut pingasunik initalit kiisalu sanaartortitsiviup barakkiumit mikineq B-141 (Thule-barakken) illoqarfiup ilaani A7-imillit toq pingasunik initalik, pingaartumik STI-mi ilinniartunut Qaanaameersunut inigitinneqarpoq.

1990-imi STI-ilinniartunut ineqarfia nutaaq B-725 illoqarfiup ilaani C3-mi umiartortut angerlarsimaffikuata barakkiumitigisimasaata B-168-ip ikuallannikup toqqavianani sananeqarpoq. Ilinniartut ineqarfiat malunnik inssiartaqarpoq, tamarmik immikkut sisamanik 13m²-itut angissuseqartunik initalinnik.

Inunnik isumaginnittunngorniartut qitiusumik ilinniartuata ammarneqarneranut atatillugu aammattaaq Namminersornerullutik Oqartussat inissiaataasa ilaat sisamanik initalik pingasunik sinittarfeqarpoq ilinniartut ineqarfiannut ilanngunneqarpoq.

Taamaailluni ilinniartut ineqarfiattut inissaatigineqartut katillugit 20-upput, taakkulu maannakkut pisariaqartunut naapertuulluninartuput.

Ilinniartuteqarnerup avataatigut Qasigianniguit kommuneata ilinniartut ineqarfii utaqqiisaasumik ineqarfittut atortarpei, STI-llu ilinniartunut ineqarfiataa 1991-ip aasaanerani Hotel Igdlomut atukkiunneqarsimavoq.

Eleverne fordeler sig på linierne linierne fiske-industri, bygge- & anlæg, jern & metal, levnedsmiddel, men i særdeleshed HK og social.

Som i andre byer er der voksende problemer med at skaffe praktikpladser til STI-eleverne. Qasigianniguit kommune beskæftiger selv 3 HK-elever i administrationen og 1 på Juunarsip Atuarfia.

STI-skolens undervisningsmæssige drift betales af KIIP, idet kommunen afholder udgifter til kontor-administration og den bygningsmæssige drift.

SPS-brancheskolen for nord-regionen blev på forsøgsbasis etableret i Qasigianniguit i forårssemestret 1991, ligeledes i det tidligere sømandshjem, hvor der drages fordel af lokalefællesskabet med STI-skolen.

Brancheskolens placering i Qasigianniguit er nu gjort permanent, men skolen er fortsat halvårlig med undervisning hvert år i forårssemesteret.

Skolens kapacitet på 21 elever var fuldt udnyttet i foråret 1991, men i 1992 er tilmeldt 16 elever.

Det påhviler elevernes hjem-kommuner at skaffe de nødvendige praktikpladser. Byrdefordelingen mellem kommune og hjemmestyre er iøvrigt som for STI-skolen.

Kollegie-kapaciteten omfattede i STI-skolens første år kommunens dobbelthus B-114 i område C1 indeholdende 2 boliger med hver 3 værelser samt byggevæsenets mindste indkvarteringsbarak B-141 (Thule-barakken) i område A7 med 3 værelser, der fortrinsvis har været anvendt til indkvartering af STI-elever fra Qaanaaq.

I 1990 opførtes det nye STI-kollegie B-725 i område C3 på brandtomten efter det tidligere sømandshjems indkvarteringsbarak B-168. Kollegiet omfatter 2 lejligheder, hver med 4 store værelser på 13 m².

I forbindelse med åbningen af den sociale brancheskole blev endvidere en 4-rums lejlighed med 3 værelser i hjemmestyrets boligmasse inddraget til kollegieformål.

Den samlede kollegiekapacitet er således på 20 værelser, hvilket har vist sig kun lige akkurat at være tilstrækkeligt til det nuværende behov.

Udenfor elevsæsonen anvender Qasigianniguit kommune kollegiebygningerne til vakant-indkvartering, og det nye STI-kollegium var i sommeren 1991 udlejet til Hotel Igdlø.

INERIARTORNISSAMI ILIMAGISAT

Meeqqat atuarfiat Juunarsip Atuarfia piffissami pilersaaruisiorfiusumi tamarmi 70-ikkunnut naleqqiullugu ikitsuuaqqanik atuartaqassaaq.

Innuttaasunik missiliulneq naapertorlugu meeqqat atuartut 90-ikkut qiteqqunneranni 5%-imik ikiteriaqqillutik 325-nik amerlassuseqallissapput, kingornalu piffissami pilersaaruisiorfiusup naanerani 15%-imik amerleriarlutik 370-imik amerlassuseqallissapput.

Kisianni 90-ikkut ukiuisa affaanni siullerni meeraaqqat amerliartornerat pissutigalugu atuartut ukioqatigiikkuutaat Juunarsip Atuarfiani **atuartut mikinerit amerlianerulerlutik anginerillu ikinnerulerlutik** nikissapput. Piffissami pilersaaruisiorfiusup naanerata tungaanut meeqqat mikinerit maligaasarnerat atuataqatigiit nikittarnerini soorunami nikittassaaq.

80-ikkut ukluisa affaanni kingullerni atuartumut ataatsimut akunnernik ilinniartitsiviusunik atuinertup appariornera atuarfiup aningaasaqarniarneranut pitsannguutaasimavoq. Kommunep ingerlatsinerimi sipaarniarariaqarneranut aallaavittut ineriartorneq tamanna soorunami ingerlateqqinniarneqartariaqarpoq, minnerunngitsumik illoqarfiup atuarfia kommunep ataatsimut ingerlatsinerimi 20% missaanik aningaasartuutigisarmagu.

Sipaaruteqarneq 1992-imi qallunaaqqat atuataqatigiit marluviit kalaalialaqqanut akullutsinnerisigut anguneqassaaq. Kiisalu atuartut amerlassusaat tunngavigalugu 8. klasset marluk aamma 9. klasset marluk ataatsimoortinneqarsinnaanngorsimapput.

Taamaallituni ukiumi atuarfiusumi 1992/93-imi atuataqatigiit amerlassusaata 16,7-inngornissaa atuartumullu ataatsimut akunnernik ilinniartitsiviusunik atui-neq 2,68-linnangornissaa anguneqassaaq. Juunarsip Atuarfia Kalaallit Nunaanni atuarfiit ingerlalluarnert ilagileriarporpaat.

Atuarfeqarneq pillugu peqqussutip nutaap 10. klassemiit nalinginnaasumik annertusisamiilu ilinniagaqarluni agguataarneqarnera taamaattoq akerlianik ingerlavoq, tamannali nuna tamakkerlugu pilersaaruisiornermi atuuppoq.

Sipaarniarneq tunngavigalugu 1991-94-imi aammattaaq atuarfiup ataatsimoortumik kiassaateqarfiani iluarsaassisooqassaaq ikummatissanut aningaasartuutit annertoqisut millilerneqarnissaat tunngavigalugu. Atuarfiit B-251-ip B-576-illu (annerit atuarfiat) annertuumik iluarsaanneqarnissaannik pisariaqartitsinerup naammassineqarnissaa tamatumunnga aamma iluaqtaassaaq.

Atuartut amerlassutsimikkut appasinnerat atuarfimi inissaqartitsilluassaaq, 80-ikkunnilu inuit aalajangersimasumik sammisaraqfiusartut nukittorsarneqarnerat aalajangiusimaneqaannasaaq. Taamaattoq atuataqatigiikkuutaat ataatsimoortinneqarnerat annerit atuarfianni inuit atuarfiit allilerneqartariaqarnerannik kinguneqarpoq.

Atuataqatigiit annertussusaat mikitillugu atuarfiup perorsaanikkut annikillilerinngikkaluarluni akunnernilu ilinniartitsiviusunik atui-neq allanngortinngikkaluarlugu atuartut amerlianusut aammattaaq tigusinnaavai. Taamaattumik atuartunik illoqarfiup avataaneersunik atuartauteqalernikkut atuarfiup ingerlatsiner-mut aningaasaqarniarnerata pitsaanerulerseqqinneqarnissaa isumaliutigissallugu naleqquppoq.

UDVIKLINGSTENDENSER

Folkeskolen Juunarsip Atuarfia vil i hele planperioden fortsat have et meget lavt elevtal i forhold til niveauet i 70'erne.

Ifølge befolkningsprognosen vil antallet af skole-søgende børn vil fortsat falde med yderligere små 5% til 325 børn i midten af 90'erne, hvorefter det ventes at stige med knap 15% til 370 børn frem til slutningen af planperioden.

Men på grund af det stigende antal småbørn i første halvdel af 90'erne vil der tilsvarende ske en forskydning af den skolesøgende aldersgruppe i retning af **flere små og færre større elever** på Juunarsip Atuarfia. Frem til slutningen af planperioden vil denne småbørnsbølge naturligvis rulle op gennem klassetrinene.

Det konstaterede fald i lærerskematimeforbruget pr. elev i sidste halvdel af 80'erne har forbedret skolens økonomi. Som led i de nødvendige kommunale driftsbesparelser er det naturligt at søge denne udvikling videreført, ikke mindst fordi byskolen alene tegner sig for ca. 20% af kommunens samlede driftsudgifter.

En umiddelbar besparelse opnås i 1992 ved en delvis integration af de 2 små danske klasser i de grønlandske klasser. Endvidere har elevtallene nu muliggjort en sammenlægning af to 8.-klasser og to 9.-klasser.

Således opnås i skoleåret 1992/93 en klassekvotient på 16,7 og et lærerskematimeforbrug pr. elev på kun 2,68. Juunarsip er dermed på vej til at være blandt de mest effektive skoler i Grønland.

Den nye skoleforordnings opdeling i en almen og en udvidet linie fra 10. klasse trækker dog i den modsatte retning, men dette gælder på landsplan.

I besparelsesøjemed gennemføres i 1991-94 endvidere en renovering af skolens varmeanlæg med henblik på en reduktion af de meget store brændselsudgifter. En opfyldelse af behovet for en gennemgribende renovering af skoleafsnittet B-251 og B-576 (ældsteskolen) vil bidrage yderligere hertil.

Det lave elevtal betyder fortsat rigelige lokaleforhold på skolen, og den i 80'erne gennemførte styrkelse af faglokalerne vil kunne fastholdes. De nye klasesammenlægninger medfører dog et behov for udvidelse af klasselokalerne i ældsteskolen.

Med de små klassestørrelser kan skolen endvidere uden pædagogiske forringelser og med uændret lærertimeforbrug optage et større elevtal. Det er derfor relevant at overveje en yderligere forbedring af skolens driftsøkonomi ved import af elever udefra.

Tamatumunnga Ikamiut atuarfianni 8. aamma 9. klasseni atu-
artut sisamat Juunarsip Atuarfianut nuunneqarmissaat periarfis-
saavoq, tassani illoqarfiup atuarfianni 10. aamma 11. klasseni
atuarnissamat piumasaqaatinut annertunerusunut piareersar-
sinnaammata.

Taamatut aaqqiinermi Ikamiuni ilinniartitsisup ukiumut aningaa-
sarsiassa 200.000 kr missaat atuartumullu ataatsimut nuun-
neqarsimasumut Namminersornerullutik Oqartussat ukiumut
tapiissutaat 65.000 kr sipaarneqarsinnaapput. Taakkunannga
atuartup ataatsip ukiumut angerlartarneranut 500 kr missaat
kiisalu ilinniartut ineqarfianni (takuuk ataaniittoq) imaluunniit
ilaqutariinni ineqartinneqarneranut (atuartumut ataatsimut
25.000 kr missaat) ilanngaatigineqassapput.

Qasigiannuani inissaqartitsiniarnermi ajornartorsiutip aaqqiivi-
gineqarneratigut Ikamiuni atuartut angisuut pingasut, maanna
Ilulissat kommuneanni atuartut, maani atuartuutigineqalersin-
naassapput. Taamatuttaaq sipaarniarnerit atuarfinni allani
inissaqassutsimik ajornartorsluteqartuni, assers. Kangaatsiap
kommuneanni atuarfimmeersunik, atuartuuteqalernikkut angu-
neqarsinnaapput.

**STI-atuarfiata Inunnillu Isumaginnittunngorniartut qitiusu-
mik ilinniariata** najukkami ilinniartussarsiernerup nakkariar-
tornera naatsorsuutigisinnaavaat, inuusuttut 18-24-nik ukiullit
innuttaasunik missiliuineq naapertorlugu 1990-imi 215-iniit pi-
fissami pilersaarusiortiusup qiteqqunnerani 170-inut ikileriar-
tussaammata.

Tamanna assers. savimminilerisunngorniartuni ilinniarnermi
atortorissaarnerulernermut atatillugu illoqarfiup avataaneersunik
amerlanerusunik ilinniartoqalernissamik ilungersuuteqarnermut
aallaaviusinnaavoq.

Sanaartortitsiviup suliffeqarfiutaata illoqarfiup ilaani B5-imiittoq
1/1-1993 pisarineqarpat, inuusuttut kiffartuussiviat nutaaq
suleqatigalugu STI-atuarfianni nutaanik sannaviliorinissamat
periarfissaqalissaq. Tamanna ingerlatsinermi aningaasaqar-
niarnermut inuusuttullu kiffartuussivlata siunertaanut nateqquu-
lugu nukittorsaaataassaaq.

Qasigiannuani inuusuttut ikiliartortillugit inuusuttut najukka-
minni ilinniarnermik ingerlatsinissaasa aalajangiusimaneqarnis-
saat pingaaruteqamerussaqaq. Tamanna illoqarfimmi ilinniak-
kanik arlaqarnerusunik neqerooruteqarnissaq tunngavigalugu
qaffasinnerusunik ilinniarfimmik nuussinissamik kajumissaari-
nermut aallaaviusinnaavoq.

Taamaattoq inuutissarsiernermi ajornartorsiutit annertuut pis-
sutigalugit misililluni suliffissanik amigaateqarneq ingerlaan-
nassaaq, taamaattumillu tamatumu sulissutigineqarnissaa pi-
sariaqassaaq.

Ilinniartut ineqarflanni inissaqassuseq naammaginarun-
naassaaq, meeqqat atuarfianni inuutissarsiernermillu ilinniarfimmi
atuartussanik tikisitsiortornissaq pillugu isumaliutit piviusunn-
gortinneqassappata.

Taamaattoqassappat inissaqassutsimik allilerinermi aningaasa-
qarniarneq isumatuumik ingerlanneqassaaq. Namminersorne-
rullutik Oqartussat atuartumut tikisitamut ataatsimut ukiumut
65.000 kr aningaasaliissuteqartartillugit umiartortut angerlars-
maffikuata illoqarfiup ilaani C3-mi barakkiutigisimasaata B-
169-ip Ikuallannikup toqqaviani ilinniartut tikeraallu ineqarfi-
nik ataatsimoortumik aningaasalersuineq ukiut 12-it ingerla-
neranni, tassalu piffissami pilersaarusiortiusumi, tamakkerlugu
isumakkeorneqarsinnaassaaq.

En mulighed herfor er at overflytte 4 elever på 8.
og 9. klassetrin fra skolen i Ikamiut til Juunarsip
Atuarfia, hvor de kan forberedes til de større
undervisningskrav på byskolens 10.-11. klassetrin.

Ordnningen vil i givet fald medføre en sparet lærer-
løn på ca. 200.000 kr/år i Ikamiut og yderligere
65.000 kr/år i hjemmestyretilskud pr. overflyttet
elev. Derfra skal trækkes ca. 500 kr pr. elev til
årlig hjemrejse samt udgifter til indvartering, enten
på kollegie (se nedenfor) eller i familiepleje (ca.
25.000 kr/år pr. elev).

En løsning af indkvarteringsproblematikken i Qasi-
giannugit vil endvidere gøre det muligt at hjemtage
de 3 store elever fra Ikamiut, som pt. eksporteres til
Ilulissat kommune. Tilsvarende besparelser kan
opnås ved optagelse af elever fra andre skoler med
kapacitetsproblemer, f.eks. fra skolen i Kangaatsiaq
kommune.

STI-skolen og SPS-brancheskolen kan vente en
faldende lokal rekruttering, idet antallet af unge i
aldersgruppen 18-24 år ifølge befolkningsprogno-
sen fortsat vil falde med 20% fra 215 i 1990 til
170 i midten af planperioden.

Dette bør give anledning til bestræbelser på yderli-
gere tilgang af elever udefra, f.eks. i forbindelse
med bedre faciliteter for jern- & metallinien.

Når byggevæsenets entreprenørplads i område B5
afvikles 1/1-1993, fremstår en oplagt mulighed for
at etablere nye værkstedsfaciliteter til STI-skolen
i et lokalefællesskab med den nye ungdomstjeneste.
Dette vil være en styrke både driftsøkonomisk og
i relation til ungdomstjenestens formål.

Med det faldende antal unge i Qasigiannugit er det
så meget desto vigtigere at fastholde de unge i et
lokalt uddannelsesforløb. Dette bør give anledning
til bestræbelser på at tiltrække yderligere en
videregående undervisningsinstitution til byen med
henblik på et mere varieret uddannelsesstilbud.

Erhvervslivets store problemer betyder dog, at
mangelen på praktikpladser vil fortsætte, og en
aktiv indsats på dette område er derfor påkrævet.

Kollegie-kapaciteten vil blive utilstrækkelig, så-
fremt overvejelserne om elevimport til folkeskole
og erhvervsuddannelser skal føres ud i livet.

Imidlertid kan der være en fornuftig økonomi i en
kapacitetsudvidelse. Med hjemmestyrets tilskud på
65.000 kr/år pr. importeret elev er det muligt i
løbet af 12 år, dvs. indenfor planperioden, helt at
afskrive investeringen i en ny kombineret kollegie-
og indkvarteringsbygning på brandtomten efter sø-
mandshjemmets tidligere barak B169 i område C3.

Illu assersuutigalugu 12-inik initaqarluni ataatsimoortarfeqarlunilu 225 m²-itut angissuseqartoq 1992-imi akit naapertorlugit 2.9 mio kr misaannik akeqassaaq (m²-imut 13.000 kr). Akitigut missigersersuusiami ukiup imianut eqqakkallu aqputaannut qaninneq pissutigalugu sanaartornissamut piareersaanermi annikitsumik aningaasartuuteqarnissaaq naatsorsuusiorneqarsimavoq. Tamakkiisumik matussusiinissaaq tunngavigalugu ima naatsorsuusiorneqarsinnaavoq:

Ingerlatsinerneq aningaasartuutit:

aserfallatsaalineq	150 kr/m ² /ukium.	35.000	
ingerlatsinerneq aningaas.	200 kr/m ² /ukium.	45.000	
Ilinniartunik nerisaqartitsineq	60 kr/linn./ull.	220.000	
ukiumut angerlartameq	1.600 kr/linn.	20.000	
nakkutillineq (qaangiuttoornisiteqarneq)		25.000	345.000 kr/ukium.

Ernialesuineq isumakkeerininnerlu:

ukiut 12-it ingerlaneranni akiliutaasartut	242.000	
agguaqatigiisillugu ernialersuineq (13,3%)	193.000	435.000 kr/ukium.

Aningaasartuutit katillugit 780.000 kr/ukium.

Isertitat: ilinniartut 12 á 65.000 kr/ukiumut 780.000 kr/ukium.

Tabel 2: Ilinniartut ineqarfiannik nutaanik isumakkeerininnerneq, ernialersuineq & ingerlatsineq.

Ilinniartut ineqarfiata ilinniartoqannginnerata nalaani tikeraanut ineqarfittut akunnittarfittulluunnit atorneqartarnissaanut periarfissaaq ilanngunneqarpat ineqarfiup sivikinnerusumik, ukiuni quilliinnarniluunnit, ernialersorneqarlunilu isumakkeerneqarsinnaassaaq.

Ilinniartunut nutaamik ineqarfillornissamik pilersaarutit sanaartortitsiviup ineqarfutaanik illoqarfiup ilaani C3-miiltumik 1/1-93-imi tiguisinnaanissamut periarfissaaqarnermut atatillugu isigineqassapput, takuuk kommunemi suliffeqarfinnut pilersaarussiaq

Inissaaqartitsinissamik ajornartorsiut aammattaaq kulturimut & sunngiffeqarnermuillu pilersaarummi ilanngunneqarpoq.

ATUARFEQARNERMI POLITIKKIKKUT ANGUNIAKKAT

Kommunalbestyrelsep atuarfeqarnermi anguniakkat aalajangersimasut makku aalajangiussimavai:

- kommuneni eqqaamiorisani atuarfimmil inissaaqassutsimik ajornartorsiuteqartunit atuartunik tikisitsinikkut Juunarsip Atuarfiani inissaaqassutsimik ilinniartitsisunillu atorluannaissaaq
- illoqarfiup ilaani C3-mi C5-imi ilinniartarfeqarfiit amerlisarneqarnissaat tunngavigalugu ilinniartarfeqarfiit nutaamik imimikkooortoqarfiusumik imaluunnit nuna tamakkerlugu ilinniartarfiusumik nuussinissamik kajumissaarinissaaq
- illoqarfiup ilaani C3-mi C5-imi ineqarfimmik ataatsimoortumik 50-inik siniffitalimmik sanaartornissaaq ilinniartut ineqarfiattut, angalaartut akunnittarfittut, akunnittarfittut tikeraallu ineqarfiattut atorneqarsinnaasumik.

En bygning på eksempelvis 225 m² med 12 værelser og fællesrum vil i 1992-priser koste ca. 2,9 mio kr i opførelse (13.000 kr/m²). I prisoverslaget er indregnet lave byggemodningsomkostninger pga. den umiddelbare nærhed til helårsvand og kloak. Under forudsætning af fuld belægning kan opstilles følgende beregning:

Driftsudgifter:

vedligeholdelse	150 kr/m ² /år	35.000
driftsmidler mv.	200 kr/m ² /år	45.000
elevbespisning	60 kr/elev/dag	220.000
årlig hjemrejse	1.600 kr/elev	20.000
tilsyn (rådgivningstillæg)		25.000
		345.000 kr/år

Forrentning og afskrivning:

lineær afskrivning over 12 år	242.000	
GNS forrentning (13,3%)	193.000	435.000 kr/år

Udgifter ialt 780.000 kr/år

Indtægter: 12 elever á 65.000 kr/år 780.000 kr/år

Tabel 2: Afskrivning, forrentning & drift af et nyt kollegium.

Medregnes den mulige anvendelse til indkvartering og hotel udenfor elevsæsonen kan kollegiet forrentes og afskrives på kortere tid, måske kun 10 år.

Planerne om en ny kollegiebygning skal ses i sammenhæng med muligheden for evt. at overtage byggevæsenets indkvartering i område C3 pr. 1/1-1993, jf. den kommunale virksomhedsplan.

Indkvarteringsproblematikken er endvidere behandlet i kultur- & fritidsplanen.

SKOLEPOLITISK MÅLSÆTNING

Kommunalbestyrelsen har vedtaget følgende konkrete mål på skoleområdet:

- bedre udnyttelse af lokale- og lærerkapaciteten på Juunarsip Atuarfia gennem elevimport fra nabokommuner med skolekapacitetsproblemer
- tiltrækning af en ny regional eller landsdækkende uddannelsesinstitution med henblik på opbygning af et samlet uddannelsesmiljø i område C3 og C5
- udbygning af en samlet indkvartering på 50 sengepladser i område C3 og C5 til kombineret anvendelse som kollegie, vandrehjem, hotel og gæsteindkvartering.

Qasigiannguut kommuuniat

INVESTERINGSPLAN 1993-2005

November 1992

SKOLEPLAN

Beløb i 1.000 kr	Budget		Oversigt					1997	1998	1999	2000	2001	2002	2003	2004	2005	
	1992	1993	1994	1995	1996												
KOMMUNEN																	
Kollegier i C3	Ny indkvartering C3 BGV's indkvartering C3							1.600	1.300								
	Ønske																
	Ialt kollegier	0	0	0	0	0	0	0	0	0	1.600	1.300	0	0	0	0	
IALT	KOMMUNEN	0	0	0	0	0	0	0	0	0	1.600	1.300	0	0	0	0	
HJEMMESTYRET																	
finanslov 93	(intet)																
	Ialt finanslov 93	0	0	0	0	0											
ønsker til finanslov 94	Renovering ældsteskolens							3.100									
	Ialt anlægsønsker	3.100		0	0	0	0	0	0	0	0	0	0	0	0	0	
IALT	HJEMMESTYRET	0	3.100	0	0	0	0	0	0	0	0	0	0	0	0	0	
Bemærkning:	Anlægsønsker til finanslov 94 er foreløbig anført svarende til de ønsker, der blev udmeldt for finanslov 93.																

PIVIUSUNNGORTINNI AKKAT TULLERIIAARNERI

Qallunaaqqat atuaqatigliit marluviit atuarfeqarneq pillugu peqqussut naapertorlugu ukiumi atuarfusumi 992/93-imi ilaati-gut akuleriisinneqassapput. Qallunaaqqat inuiaassutsiminnik qallunaatut allamiullu oqaasiinik kalaallisut atuartinneqassap-put. Paarlattuanik kalaalliaqqat atuartinneqassapput.

Atuaqatigliinnik ataatsimoortitsineq 1992-imiit 8. aamma 9. klasseni ingerlanneqassaaq.

Atuarfiup kiassaateqarfiata iluarsaanneqarnera, tamatumani Nukissiorfiit ataatsimoortumik kiassaateqarfiani B-401-imi tamakkiisumik immikkoortitsineq kiisalu atuarfiup kiassaateqar-fiata immikkoortinneqarnissaa 1993-94-imi tamakkerlugu suliarineqassaaq ikummatissanut aningaasartuutit annertoqisut annikillineqarnissaat tunngavigalugu.

Annerit atuarfiata iluarsaanneqarnissaa 1993-imi ingerlan-niarneqarpoq, annertit atuarfianni inil allilernerneqarnissaat tunngavigalugu B-576-ip avannaatungaata torsuusamik ilanear-nera peqatigalugu. Pilersaarussiaq 1993-imi aningaasat inatsi-saanni 3.1 mio kr-inik tamakkiisumik Namminersornerullutik Oqartussanit aningaasalersorneqarnissaa pillugu maj 1992-imi KIIP qinnuteqarfigineqarpoq.

Illoqarfiup ilaani C3-mi nutaamik ilinniartut tikeraallu ine-qarfissaat Qasigiannuit kommuneata 1993-2005-imi anin-gaasalersuinissamik pilersaarutaani ilanngunneqarsimavoq, ukioq 2000/2001-imi sananeqarluni 2,9 mio kr akeqartussatut naatsorsuutigineqarallartoq. Ilinniartussanik tikisitsiortornissaaq pillugu isumaliuteqaqqinnissamat atatilugu piffissaaq pilersaar-ussiaallu annertussusissaa naliliiffiqineqaqqikkumaarput.

ANINGAASALERSUINISSAMIK PILERSAARUT ANINGAA-SATIGULLU PILERSAARUSIAQ

Aningaasalersuinissamik pilersaarussiaq qulaani takuneqarsin-naavoq. Aammattaaq immikkoortunut pilersaarutit 10-t kin-gornaniittoq immikkoortoq innersuunneqarpoq.

ILLOQARFIUP IMMIKKOORTORTALERSORNE-QARNERANUT TUNNGASUT

Annerit atuarfiata torsuusalerneqarnissaanik pilersaarut ilanngullugu Juunarsip Atuarfiata illoqarfiup ilaani C2-mi toqqavis-saa 1,2 hektarinik annertussuseqartoq tamakkerlugu sanaar-torfigineqarsimassaaq.

Piffissami pilersaarusiortiusup ingerlanerani ilinniartut ikitsuinaannissaanik naatsorsuuteqarnerup kiisalu Qasigiannuit Timersortarfiata atuarfiup eqaarsaartitsinissamik pisariaqartitsi-neranik matussusiienerata piffissami pilersaarusiortiusumi me-eqqat atuarfiata allilernerneqarnissaa pisariaarutippaa.

HANDLINGSPLAN

De 2 små danske klasser integreres delvist fra skoleåret 1992/93 i overensstemmelse med skoleforordningen. De danske børn vil modtage modersmålsundervisning i dansk og fremmedsprog-undervisning i grønlandsk. Omvendt for de grønlandske børn.

Sammenlægning af klasser gennemføres fra 1992 på 8. og 9. klassetrin.

Renoveringen af skolens varmeanlæg, herunder fuld adskillelse fra Nukissiorfiit's varmecentral i B-401 samt sektionering af blandedanlæg, fuldføres i løbet af 1993-94 med henblik på at reducere de meget store brændselsudgifter.

Renovering af ældsteskolen søges gennemført i 1993, idet der samtidig tilbygges en korridor langs nordsiden af B-576 med henblik på en udvidelse af ældsteskolens klasselokaler. I maj 1992 blev KIIP ansøgt om 3.1 mio kr til fuld hjemmestyrefinansi-ering af projektet over finanslov 1993.

En ny kollegie- og indkvarteringsbygning i om-råde C3 er optaget på Qasigiannuit kommunes investeringsplan 1993-2005, foreløbigt med 2,9 mio kr til opførelse i år 2000/2001. I forbindelse med de videre overvejelser omkring elevimport vil tidspunktet og projektets størrelse blive revurderet.

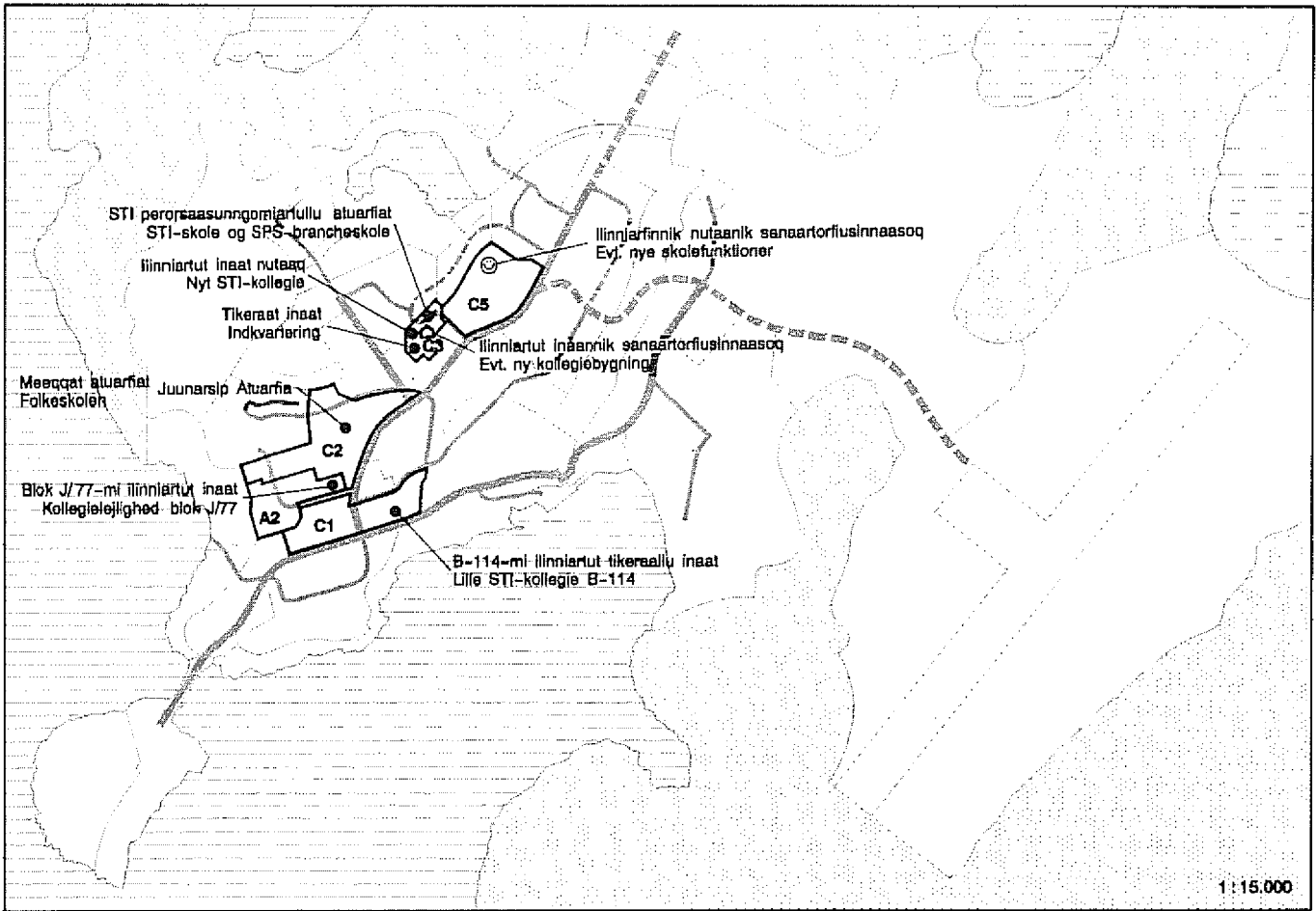
INVESTERINGSPLAN OG BUDGET

Investeringsplanen fremgår overfor. Der henvises iøvrigt til afsnittet efter de 10 sektorplaner.

FORHOLDET TIL HOVEDSTRUKTUREN

Med den planlagte tilbygning af en korridor langs ældsteskolen er Juunarsip Atuarfia's areal på 1,2 hektar i område C2 fuldt udbygget.

Det forventede lave elevtal gennem hele planperio-den samt Qasigiannuanu Timersortarfik's dækning af skolens behov for idrætsudøvelse overflødiggor yderligere arealudlæg til folkeskolen i planperioden.



**ATUARFEQARFIIT SUMIINNERI
OMRÅDER MED SKOLEFUNKTIONER**

- Atuarfiit maanna atorpeqartut
Eksisterende skolefunktioner
- / // /// Annikitsumik / akunnattumik / anner-
tuumik sanaartorfissaqassuseq
Lille / middel / stor restrummelighed

C

**SIUNERTAT ATAATSIMORUSSAT
OMRÅDER TIL FÆLLES FORMÅL**

	A2	C1	C2	C3	C5
• Meeqqat atuarfiat (Juunarsip Atuarfia) Folkeskole (Juunarsip Atuarfia)			•		
• Atuarfik STI STI-skole				•/	
• Perorsaasunngomiartut atuarfiat SPS-brancheskole				•/	
☉ Ilinniartfinnik nutaanik sanaartorfusinnaasoq Evt. nye skolefunktioner					///
• ▽ Ilinniartut tikeraallu inaat / ilinniartut inaanik sanaartorfusinnaasoq Kollegieværelser og indkvartering / evt. ny kollegiebygning	•	•		•///	

Illoqarfiup ilaani C3-mi illut ploereersut akornanni sanaartorfis-saqaassutsip STI-atuarfiata Inunnillu Isumaginnittunngorniarlut qitiusumik ilinniarfiata quleriulluni 150 m²-inngorlugu allilerne-qarnissaanut perlarfissaqartippaa.

Illoqarfiup ilaani B5-imi sanaartortitsiviup aamma/imaluunniit kommunep suliffeqarfiutaasa savimminilerinermi sannavittut atorneqarsinnaaneranni inuutissarsionermi ilinniarfilit ploereersut allilerneqarnissaannik pisariaqartitsiunnaarneq kingunerissavaa.

Sanaartortitsiviup ineqarfiutaa illoqarfiup ilaani C3-miittoq siu-nissami ilinniartut ineqarfiattut atorneqarsinnaaneranut naleq-qiuullugu inissisimalluarpoq. Illoqarfiup ilaani C3-mi illut plo-reersut akornanni ilinniartut aamma/imaluunniit tikeraat ine-qarfiannik quleriulluni 350 m²-itut annertutigisumik 20-nik initalimmik 40-nilluunniit siniffilimmik sanaartorfissaqarpoq.

Illoqarfiup ilaani C5-imi suliffeqarfimmut inlissaq qaffasinneru-sumik ilinniarfilloqqinnissamat atorneqarsinnaassaaq. Taa-maassappat illoqarfiup ilaani C3-mi, C5-imi immaqalu B5-imi ilinniarfilit assigiinngitsut ataatsimoortinneqarsinnaassagaluarput ilinniartut ineqarfii sannaviillu qanittumik ataatsimooqatigalugit.

Taamaassappat Timersortarfiup inissisimavia naleqqulluassaaq avatangisimullu tamatumunnga kajungernassuseqarluinnas-salluni.

SIUNISSAMUT ISUMALIUTIT

Ilinniartussarsiomissamat tunngavissaq aningaasaqamiarlu eq-qarsaatigalugit Juunarsip Atuarfianni inuutissarsionermilu ilinni-arfinni ilinniartussanik annertunerusumik tikisitsiortornissa-mut periarfissaq sukumiinerusumik misissorneqassaaq, tama-tumani ilinniartut ineqarfissaannik nutaamik sananissamat sa-naartornermi ingerlatsinermilu aningaasaqamiarneq ilanngullugu

Kommunep ilinniartunut tikeraanullu ineqarfiutaasa ilinniartuu-teqannginnerup nalaani takornariartitsinermi siunertamat ator-neqarnissaat pillugu Hotel Igdlo-mik suleqateqarneq aallar-tinneqassaaq. Ilinniartut ineqarfiata ingerlanneqamerani anin-gaasaqamiarnerup pitsanngorsameqarnissaa akunnittarfiullu unammillernemi naammaginarumik atugassaqartinneqamis-saata qulakkeerneqarnissaa siunertarineqarpoq.

Illoqarfiup ilaani C5-imi nutaamik ilinniarfillornissaaq aam-ma inuutissarsionerup ineriartortinneqarnissaannik siunnersui-soqatigliit sullassaqarfiini ilaavoq.

Suliffeqarfiup siunissami atorneqarnissaa sukumiinerusumik naliliiffigineqassaaq sanaartortitsiviup suliffeqarfiutaata atuarfik inuusuttullu siunertaralugit 1/1-1993-imi kommunemit tigune-qarnissaa tunngavigalugu.

Område C3 har en restrummelighed der muliggør en udbygning af STI-skolen og SPS-brancheskolen med op til 150 bruttoetage-m².

Den mulige udnyttelse af byggevæsenets og/eller kommunens entreprenørpladser i område B5 til etablering af et jern & metalværksted medfører, at der ikke er behov for yderligere arealudlæg til de allerede etablerede erhvervsuddannelser.

Byggevæsenets indkvartering i område C3 ligger optimalt i forhold til en evt. fremtidig anvendelse til kollegieformål. Område C3 har endvidere en restrummelighed til kollegie- og/eller indkvartering på op til 350 bruttoetage-m² svarende til 20 kolle-gieværelser eller 40 sengepladser.

Den ledige institutionsgrund i område C5 vil kunne anvendes til etablering af endnu en videregående uddannelsesinstitution. Dette vil i givet fald betyde, at der i område C3, C5 og evt. B5 opbyg-ges et større samlet uddannelsesmiljø med mulig-hed for betydelige tilknyttede kollegie- og værk-stedsfaciliteter.

Idrætshallens beliggenhed vil i så fald passe natur-ligt og meget attraktivt ind i dette miljø.

FREMTIDIGE OVERVEJELSER

Muligheden for øget import af elever til Juunarsip Atuarfia og erhvervsuddannelserne vil blive nær-mere undersøgt, både med hensyn til rekrutterings-grundlag og økonomi, herunder anlægs- og drifts-økonomi for en ny kollegiebygning.

Et samarbejde med Hotel Igdlo om anvendelse af kommunens kollegie- & indkvarteringskapacitet til turistformål udenfor elevsæsonen vil blive indledt. Hensigten er både at forbedre kollegiernes drifts-økonomi og at sikre rimelige konkurrencevilkår for hotellet.

En evt. ny uddannelsesinstitution i område C5 indgår tillige i erhvervsudviklingsrådets arbejds-område.

Entreprenørpladsernes fremtidige anvendelse vil blive nøje vurderet med henblik på en evt. kommu-nal overtagelse af byggevæsenets entreprenørplads til skole- og ungdomsformål pr. 1/1-1993.

KULTURIKKUT SUNNGIFFE- QARNIKKULLU PILERSAARUT

Pilersaarutip imarai

- kulturikkut suliffeqarfiit
- kulturikkut sammisassaqaqtitsineq
- sunngiffimmi atuartitsineq
- sunngiffimmi sammisassaqaqtitsiviit
- peqatigiiffiit

Atuartunik minnernik paaqqinnittarneq inuusuttuaqqanillu sammisassaqaqtitsivik KU-immikkoortortaqaqarfiata iluaniipput, kommunemulli pilersaarusionermut atatillugu meeqqat inuusuttullu pillugit ataatsimut aningaasaqarniarneq eqqarsaatigalugu inun-
nik lsumaginninnermi pilersaarummi suliarineqarluni.

KULTUR- & FRITIDSPLAN

Planen omfatter

- kulturelle institutioner
- kulturelle arrangementer
- fritidsundervisning
- fritidsanlæg
- foreninger

Skolepasningsordningen og ungdomsklubben indgår under KU-forvaltningens område, men er i kommuneplansammenhæng af hensyn til den samlede økonomi på området børn & unge behandlet under socialplanen.

TUNNGAVIK

Kulturikkut suliffeqarfilit

Paaviap Oqaluffia /Oqaluffittaap oqaluffitoqqap taartissaatut 1968/69-imi Ny Kirkevej-imi illoqarfiup ilaani C1-imi sananeqarpoq, tamatumalu kingorna oqaluffitoqaq peqatigiiffinnit assigiinngitsunit atorneqartarsimavoq, maannali imaqarani.

Oqaluffittaap Qasigiannguani Palaseqarfik aqquutigalugu Namminersornerullutik Oqartussanit pigineqarlunilu ingerlanneqarpoq. Oqaluffik 400-inut issiavissaqarpoq, taamalu naammaginnartumik inissaqarlularni.

Iliveqarfilit ingerlanneqarnerat aserfallatsaallneqarnerallu kommunep suliffeqarfinnut pilersaarusiaani suliarineqarpoq.

Atuarfiup atuakkanik atorniartarfia Juunarsip Atuarfianut inissinneqarsimavoq, kommunellu iluani sammisassaqaqtitsinermi peqqussutit aalajangersimasut malllugit ingerlanneqarluni. Init atorneqarsinnaasut maannakkut naammaginnartut, ininillu pisariaqaqtitsisoqalissagaluarpat atuarfimi inissaqamikkut killissarititaasut iluanni tamanna naammassineqarsinnaassaaq.

Inersimasunut atuakkanik atorniartarfik Juunarsip Atuarfiani atuarfiup atuakkanik atorniartarfialu ataatsimoorput. Ingerlatsinermi aningaasartuutit Namminersornerullutik Oqartussanit (KIIP) akilemeqartarput.

Qasigiannguut Katersugaasiviat 1981-imi ammarneqarpoq 1984-imi illoqarfiup 250-inngorlugit nalliuttorsiorneranut atatillugu atoqqaartinneqarluni.

Illoqarfiup ilaani D6-imi KGH-ip atorfillinnut inissiaatigisimasaani B-8-mi annikitsuaqqamik aallartinnerup kingorna 1988-imi KNI-allaffitoqaanut B-3-mut 1752-imeersumut, maanna katersugaasiviup qiterisaanut illoqarfiullu ilaani D6-imi talitartarfiup tunuani inissisimaffeqartumut, nuunnikkut katersugaasivimmi inissaqarikkut killissarititaasut malunnartumik annertusineqarput.

Qasigiannguut kommuneata KNI-p atorussaarniarfigisimasaani B-4 1734-imeersoq 1991-imi tiguaa katersugaasivittut iluarsaanneqarnissaa eqqarsaatigalugu. Illu Kalaallit Nunaanni illut quassuttuunik sanaat pisoqaanersaraat, Qasigiannguillu niuertoqarfinngorneranut atatillugu ilukumi taamanikkut sanaeqarsimalluni.

Katersugaasiviup illutai B-3 aamma B-4 raajaleriviup quersuatoqaa B-21 1950-imeersoq peqatigalugu Poul Egedesvej-imi katersugaasiveqarfiupput eriagisassarujussuit. Katersugaasiviit akornanni angallannikkut ajornartorsiutit iluarsiviginiarlugit B-4-ip nuunneqarnissaanik pilersaarutaasimasooq piffissamut aalajangersimannigsumut kinguartinneqarpoq, takuuk angallanneq pillugu pilersaarusiaq.

B-4-ip Qeqertasussummi nassaanik ataavartumik saqqummersitsivissatut inissitsiterneqarnissaa siunertarineqarpoq. Tamatumu sariatigut B-3-mi annikitsumik iluarsaassinissamut nutaamillu inissitsiterinissamut pisariaqaqtitsisoqarpoq.

STATUS

Kulturelle institutioner

Paavia Oqaluffia /Ny kirke på Ny Kirkevej i område C1 blev opført i 1968/69 til erstatning for gl. kirke, der siden har været anvendt af forskellige foreninger, men pt. står tom.

Ny kirke ejes og drives af hjemmestyret gennem Qasigiannguut Præstegæld. Kirken har 400 siddepladser dermed tilfredsstillende pladsforhold.

Drift og vedligeholdelse af kirkegårde er behandlet under den kommunale virksomhedsplan.

Skolebiblioteket er lokaliseret på Juunarsip Atuarfia og drives i kommunalt regi på et forordningsbestemt aktivitetsniveau. Lokalefaciliteterne er pt. tilstrækkelige, og i påkommende tilfælde vil et lokalebehov kunne løses indenfor de nuværende fysiske rammer på skolen.

Folkebiblioteket indgår i et lokalfællesskab med skolebiblioteket på Juunarsip Atuarfia. Driftsudgifterne afholdes af hjemmestyret (KIIP).

Qasigiannguut Katersugaasiviat (Christianshåb lokalmuseum) åbnedes i 1981 og indviedes i 1984 i forbindelse med byens 250-års jubilæum.

Efter en spæd start i den tidligere KGH-tjenestebolig B-8 i område D6 blev museets fysiske rammer i 1988 væsentligt udvidet med KNI's gamle administrationsbygning B-3 fra 1752, der nu er museets hovedbygning og ligeledes er beliggende i område D6 bag fiskerikajen.

I 1991 overtog Qasigiannguut kommune KNI's tidligere materialebutik B-4 fra 1734 med indretning til museumsformål for øje. Bygningen er Grønlands ældste stokværksbygning og blev i sin tid opført i Bryghusbugten i forbindelse med den oprindelige oprettelse af kolonien Christianshåb.

Museumsbygningerne B-3 og B-4 indrammer sammen med rejefabrikken gamle pakhuse B-21 fra 1950 den meget bevaringsværdige museumsplads på Poul Egedesvej. De tidligere planer om en flytning af B-4 for at løse det trafikale problem, som den meget snævre museumsplads frembyder, er nu skrinlagt, jvf. trafikplanen.

Det er hensigten at indrette B-4 til permanent udstilling af fundene fra Qeqertasussuk. Desuden er der behov for en mindre renovering og nyindretning af B-3.

Katersugaasivik kommunep aningaasatigut pilersaarutaanit, pilersaarusanut aalajangersimasunut aningaasaateqarfiit ta-
piilsutaanik malunnartumik ilaneqartartunik, annikitsumik in-
gerlanneqarpoq, tamatumani Ikamiut kujataanni Qeqertasus-
summi Saqqaqkulturiq najugaqarfigisimasaanik asseqanngitsu-
mik 1983-imi nasaanik suliaqarneq ilanngullugu.

Sunngiffimmi atuartitsineq

Unnukket nalinginnaasumik atuartitsineq sammisanik na-
leqquttunik annertuumik imaqarpoq, minnerunngitsumik kalaallit
ileqqutoqaannik assassoriaasetoqaannillu. Atuartitsineq arnat
angutillu kiisalu kinguaarlit assigiinngitsut peqataaffigisarpaat,
tamatumunngalu atatillugu atuariup kulturikkut ataatsimoortar-
fittut oqallisigineqarneranut aallarniutaalluni.

Qasigianguani unnukket atuartitsineq taamaattoq ilinniartitsi-
sunik amigaateqarfiuvoq, atuartitsiviusullu ataasiakkaat peqa-
taasussanik ilaatigut amigaateqartarlutik.

Plareersaataasumik sunngiffimmi atuartitsineq, FA meeqqat
atuafianni misilitsinneq kiisalu FUA meeqqat atuafianni anner-
tusisamik misilitsinneq, ilinniartussaaleqineq pissutigalugu ukiuni
aralinni ingerlanneqarsimanngilaq, inuillu arlaqanngitsut mee-
qqat atuafianni annertusisamik misilitsinnissamik pisariaqartitsi-
sut taamaallitutik ajornartorsioritaasimapput. Taakku maanna-
mut atuariummi nalinginnaasumik atuartitsinermi ilinniakkanut
ataasiakkaani malinnaanissaminut innersuunneqartarsimapput.

Meeqqanik inuusuttunillu sunngiffimmi atuartitsineq ukiut
tamaasa piffissami oktober-imiit april-imut ingerlanneqartar-
poq. Sunngiffimmi atuartitsineq meeqqanut 3.-8. klassenut,
unnukket atuartitsineq 9. klasseniit qummut.

Ilinniakkat pilersitsiniarfusut/naleqquttut neqeroorutigineqarput,
peqatigaluguli ilinniakkanik meeqqat atuafianni neqeroorutigi-
neqarsinnaanngitsunik, ass. assinik ersersaaneq, maskilnamik
allanneq, sananeq, qarasaasialerineq il.il., atuarnissamut peri-
arfissaqarpoq.

Sunngiffimmi atuartitsinermut ilapittuutit 3.- 8. klasseni atu-
artunut klubbemut assigunerusumik sammisassaqaartitsineq
atuafianni pilersinneqarpoq. Eqaarsaartarfimmi arsartoqartar-
poq, atuakkanik atuartoqartarpoq il.il.

Kulturikkut aaqjissuussat

Qasigianguani kulturikkut aaqjissuunneqartarput saqqum-
mersitsinerit, tusarnaartitsinerit, film oqalugiarnerrillu il.il.

Immikkoortoq KU-immikkoortortaqarfiata iluani kommunep
aningaasatigut pilersaarutaani annikitsuaqqamik inissisimavoq,
avannaatali immikkoortortaqarfianni sunngiffimmi pisortat akor-
nanni suleqatigiinneq aqutugalugu illoqarfimmut eqqumiitsu-
llortunik nuutsitsinissaq iluatsisimavoq aningaasaqarnikkut
ajorpallaanngitsumik atugassaqaartillugit.

Museet drives på et beskedent kommunalt budget,
der i betydeligt omfang suppleres med fondsstøtte
til konkrete projekter, herunder aktiviteterne om-
kring det enestående fund i 1983 af en Saqqaq-
boplads på øen Qeqertasussuk i Sydostbugten.

Fritidsundervisning

Den almindelige aftenskoleundervisning omfatter
i vid udstrækning praktiske fag, herunder ikke
mindst gamle grønlandske traditioner og hånd-
værk. Undervisningen udgør endvidere en møde-
kultur på tværs af køn og generationer og indgår i
denne forbindelse som et led i debatten om skolen
som kulturcenter.

Aftenskoleundervisningen i Qasigianguit er dog
præget af mangel på lærerkræfter og til en vis
grad af manglende tilslutning til enkelte hold.

Den prøveforberedende fritidsundervisning, FA
folkeskolens afgangsprøve og FUA folkeskolens
udvidede afgangsprøve, har ikke været gennemført
i flere år pga. manglende tilslutning, og nogle få
personer med behov for FUA er derved kommet i
klemme. Disse har således hidtil været henvist til
at følge enkeltfag i den almindelige folkeskole-
undervisning.

Fritidsundervisning for børn og unge gennem-
føres hvert år i perioden oktober til april. Fritids-
undervisningen for børn er for 3. - 8. klassetrin,
ungdomsskolen for 9. klassetrin og opefter.

Der tilbydes fortrinsvis kreative/praktiske fag, men
der er samtidig mulighed for undervisning i fag,
der ikke kan tilbydes i folkeskolen, f.eks. fotolære,
maskinskrivning, modelbygning, data mv.

Som et supplement til fritidsundervisningen eta-
bleres der for 3. - 8. klassetrin mere klublignende
aktiviteter på skolen. Der spilles bold i gymna-
stiksalen, læses bøger mv.

Kulturelle arrangementer

De kulturelle arrangementer i Qasigianguit om-
fatter udstillinger koncerter, film og foredrag mv.

Området hviler på et spinkelt kommunalt budget i
KU-forvaltningens regi, men gennem et sam-
arbejde mellem fritidsinspektørerne i nordregionen
lykkes det generelt at trække et antal kunstnere til
byen på favorable økonomiske vilkår.

Isernermi akiliutinit isertitat toqqornissaannut periarfissaaleqinertup kinguneraa, ass. nipilersornernut anginerusunut atatillugu annaasaqartoqarniarsinnaangimmat, naak timersortarfik tamatumunnga inissaqartitsilersimagaluatoq.

Najukkami eqqumiitsuliortut inuillu kulturikkut pingaarutilit sapinngisamik amerlanerpaat soorunami atorneqartarput, kiisalu atuarfimmil, katersugaasivimmil pisortallu illuutaasa sinnerini aaqjissuussamik sammisaqartitsinerni saqqummersitsinernilu kulturi inunntu tamanut tunngasoq ingerlaavartumik ilaasarpoq.

Sunngiffimmi sammisasaqartitsiviit

Qasigiannuguit Timersortarfik 1989/90-imi illoqarfiup ilaani C5-imi sananeqarpoq suliffeqarfimmillu imminut pigisumit taamatut ateqartumit ingerlanneqarluni. Timersortarfik nuna tamalaat akornanni angissutsit naapertorlugit angissusilerneqarsimalluni.

Timersortarfik ulluunerani pingaartumik Juunarsip Atuarfianit, ualikkut, unnukut sapaatillu akunnerisa naanerini timersoqatigiiffinnit atorneqartarpoq. Sammisaqarneq annertuvoq, ukiumullu 1991-Imut ingerlatsiviusumut siullermut naatsorsuutit malunnartumik sinneqartoorteqarfiuvoq.

Unammersuaarnernut atatillugu illoqarfiup avataaniit peqataasussat inuinnarnut kommunellu illuutaanut inoqanngitsunut, pissutsit tamanna ajornartinnikkaagassuk, inissinneqartarput. Timersortarfik siulersuisuisa timersortartunut pitsaanerusumik inissaqartitsinnaanermik pisariaqartitsineq uparuartarsimavaat.

Arsaattarfik Qinnunguani illoqarfiup ilaani D11-imi inissisimavoq. Kommunemit pigineqarlunilu aserfallatsaalineqartarpoq, ukiumoortumillu aasaaneranut piareersarneqartarluni.

Arsaattarfik maanna ajorpoq, iluarsaassinissarluk pisariaqartinneqarpoq, aningaasaqarniarnikkullu periarfissat tamanna killeqartippaat, ilaatigut ujaqqanik aserortikkanik ungalulersuineq maanna taamaallaat annertuokkuutaarlugit pisinnaammat, tamannalu pisariaqartitsinermut naleqqiullugu naammaganngilaq.

Sisorarneq 80-ikkut ingerlanerini annertuseriapiloorsimavoq, arpanneq arpattarfimmi Qasigiannuguit Eqalunnguillu akornanniittumi kiisalu sangusaarneq illoqarfimmu qanittuni Qaqqarsuarmi Qeqertalimmilu sisorartarfinni ingerlanneqartarlutik. Sunngiusarneq unammiaaernerillu sisorartartut klubbilisa marluk SPQ (1977) aamma QS-85 (1985) ilulni ingerlanneqartarput.

QS-85 majuartaammik nuunneqarsinnaasumik 1992-ip aasaanerani tunnilunneqartussamik pisinissamut 1991-imi aningaasaliisussarsiorsimavoq. Tamatumunnga atatillugu Qasigiannuguit kommuneat Qeqertalimmi imeqarfiup eqqaani annertuumik unammiaartoqassatillugu majuartaatip inissinneqartarnissaanut Naalakkersuisut avatanglisit pillugit peqqussummit immikkut akuersissummik qinnuteqarfigisimavai. Immikkut akuersissut naatsorsuutigineqarsinnaavoq, plumasaqaatillu suli paasineqanngitsut tunngavigalugit.

Den manglende mulighed for at henlægge entréindtægter indebærer imidlertid, at der ikke kan løbes en tabsrisiko i forbindelse med f.eks. større musikarrangementer, selv om idrætshallen nu har skabt de lokalemæssige rammer herfor.

Der gøres naturligvis i muligt omfang brug af lokale kunstnere og kulturpersonligheder, og endvidere indgår den bredere folkelige kultur løbende i arrangementer og udstillinger på skolen, lokal-museet og i offentlige bygninger iøvrigt.

Fritidsanlæg

Qasigiannuguit Timersortarfik (idrætshallen) blev opført i 1989/90 i område C5 og drives af den selvejende institution af samme navn. Hallen er dimensioneret efter internationale mål.

Idrætshallen anvendes i dagtimerne primært af Juunarsip Atuarfia, i eftermiddags-, aften- og weekendtimerne af sportsforeningerne. Aktivitetsniveauet er højt, og driftsregnskabet for det første hele driftsår 1991 udviser et betragteligt overskud.

I forbindelse med store idrætsstævner indkvarteres udenbys deltagere privat og i tomme kommunale bygninger, når forholdene tillader det. Halbestyrelsen har påpeget et udtalt behov for bedre indkvarteringsmuligheder til sportsfolk.

Fodboldbanen er beliggende på Sletten i område D11. Den ejes og vedligeholdes af kommunen, der foranstalter den årlige sommerklargøring.

Banen er imidlertid i dårlig stand, og en egentlig renovering er påkrævet, men de økonomiske muligheder herfor er begrænsede, bl.a. fordi indtøgtning af stenmel pt. kun kan ske i større partier, som ikke står i et rimeligt forhold til behovet.

Skisporten har oplevet et kraftigt opsving i løbet af 80'erne og omfatter såvel langrend på skiløjpen mellem Qasigiannuguit og Eqalunnguit /Strømstedet som alpin (slalom) på bynære skibakker ved Qaqqarsuaq og Qeqertalik. Træning og turneringer foregår i regi af de to skiklubber SPQ (1977) og QS-85 (1985).

QS-85 har i 1991 rejst sponsorstøtte til indkøb af en mobil skilift til levering i sommeren 1992. I forbindelse hermed har Qasigiannuguit kommune ansøgt Landsstyret om dispensation fra miljøforordningen til opstilling af liften i vandindvindingsområdet ved Qeqertalik under større skisportsarrangementer. En dispensation kan forventes, men på vilkår, der endnu er uafklarede.

Angallateeqqat umiatslaaqqallu kangerluup qinnguani puttaqutini kisarsimasuni pitussimasarput, aalisartut talittarfiata eqqaani, Quikumi Quillullu Ikaartarfiani kommunep puttasuutaanut pingasunut tulannissamat periarfissaqarlutik. Puttasut ajortunn-gorsimapput, taamaattumillu taarsinissaq 1992-imi 93-imi lu aningaasalersuinissamik pilersaarummi ilanngunneqarsimavoq.

Kangerluup qinnguani sissaq (illaqarfiup ilaa D10) ukiuunerani angallateeqqanut inissiivittut atornerqartarpoq, angallateeqqat inigisanut qaninnerusumut aamma inissinneqarnerusarput.

Angallateeqqanut talittarfimmik ukiuuneranilu inissiivissamik anginerusumik pilersitsinissaq ukiuni arlalinni pisariaqartinneqarsimavoq, tamannali siunertaralugu umiatsiaatillit peqatigiiffiannik pilersitsiniarnissamat suliniutit tamarmik maannamat maangaannartarsimapput.

Katersortarfik illoqarfiup qeqqani illoqarfiup ilaani A3-mi Illut-71-inik sanaartornermut atatillugu 1971-imi sananeqarpoq. Illu imminut pigisuuvog, Katersortarfiutifileqatigiinnillu ingerlanneqarluni.

Katersortarfik sananeqarnermili kingorna bingortarnermut, festernerut, utoqqaat klubbiannut, eqaarsaartarnermut, qitittarnermut kulturikkullu aqqissuussinernerut, tamatumani tusarnaartitsinerit, filmernerit, oqalugiarnert al.il., qitiusarsimavoq.

Atuilluarneq pissutigalugu katersortarfik maanna annertuumik iluarsaanneqarnissamik pisariaqartitsivoq.

Oqaluffitoqag B-50 1889-imeersoq eriaqineqarnissaa eqqarsaatigalugu annertooujussuarmik iluarsaanneqarnissamik pisariaqartitsivoq illup inissitarfittut, innuttaasut illuattullu atornerqalernissaa tunngavigalugu.

Diskotek, neriniartarfik cafeteria lu sunngiffimmi neqeroortapput nutaat illoqarfiup ilaani B3-mi Hotel Igdlo-p 1990-imi atulernerqarnerani takkussimasut. Peqatigalugu Qasigianguit oqaluttuarisaaneranni imigassallersinnaanerumut akuersissummik aalajangersimasumik siullermøerluni tunniussisoqarpoq, illoqarfik taamaailluni tamanut ammasumik nuannaarniartarfeqalersimavoq.

Timersortarfiup akunnittarfiullu inuusuttut sunngiffimmi periarfissaat annertuumik pitsangoriartissimavai. Taamaattoq tamatumani inuusuttut allanut nutsernerisa appariaatigissaneraat nalilissallugu suli siusippallaarpoq. Tamatumani ilinniartitaannikkut suliffissaqartitsiniannikkullu periarfissat soorunami aamma apeqqutaasorujussuupput.

Illoqarfiup qeqqa (illoqarfiup ilaa D7) Poul Hansensvej-ip Illut-71-illu akornanniittoq 70-ikkunni GTO-p illoqarfiup qeqqani illunik sanilerliaanik sanaartorneranut atatillugu pilerpoq.

Immikkoortumi eqqaassutissat marluk illoqarfiullu orpiata ikkuffia pingaartumillu aqutigisartakkatut atornerqarnera eqqaasannikkanni atornerqarsimannigilaq. Immikkoortoq illoqarfiup qeqqata ilusaanut pingaaruteqarliunnarpoq.

Småbåde og joller ligger for tøj ved bøjer i havnebugten med mulighed for anløb til de 3 kommunale pontonbroer ved fiskerikajen, Quikoq og Quilik-dæmningen. Pontonbroerne er i dårlig stand og en udskiftning er derfor optaget på investeringsplanen i 1992 og -93.

Stranden i bunden af havnebugten (område D10) benyttes i en vis udstrækning til vinteroplæg af småbåde, der iøvrigt hovedsageligt sker i nær tilknytning til boligerne.

Der har i mange år været behov for etablering af en småbådehavn og en større vinteroplægsplads, men alle initiativer til dannelsen af en privat småbådsforening med dette formål er hidtil strandet.

Forsamlingshuset blev opført i 1971 i forbindelse med Illut-71 bebyggelsen i midtbyen, område A3. Huset er en selvejende institution og drives af Forsamlingshusforeningen.

Forsamlingshuset har siden sin opførelse været midtpunktet for bingo-spil, private fester, ældreklub, gymnastik, dansemik og kulturelle arrangementer, herunder koncerter, film, foredrag etc.

På grund af den flittige brug trænger forsamlingshuset nu til en omfattende reovering.

Gl. kirke B-50 fra 1889 står af bevaringshensyn foran en stærkt tiltrængt reovering med henblik på ibrugtagning af bygningen til fleksibel anvendelse som indkvartering, kultur- og aktivitetshus.

Diskotek, restaurant og cafeteria er nye fritidstilbud, der er kommet til med indvielsen i 1990 af Hotel Igdlo i område B3. Samtidig blev for første gang i Qasigianguit's historie givet en fast spiritusbevilling, og byen har dermed fået et officielt forlystelsesliv.

Idrætshal og hotel har i væsentlig grad forbedret de unges fritidsmuligheder. Det er dog endnu for tidligt at vurdere, om dette mindsker fraflytningen af unge. Her spiller naturligvis også uddannelses- og beskæftigelsesmulighederne meget kraftigt ind.

Bytorvet (område D7) mellem Poul Hansensvej og Illut-71 bebyggelsen opstod i 70'erne i forbindelse med GTO's gennemførelse af rækkehusbebyggelsen Illut-71 i bymidten.

Området henligger uberørt, bortset fra 2 mindesmærker og byens juletræs-installation, og benyttes hovedsageligt som gennemgangsområde. Pladsen har betydelig værdi for den visuelle oplevelse af bymidtens arkitektur.

Peqatigiiffiit

Qasigiannguani peqatigiiffiit arlaqarput, timersortartut peqatigiiffii, qimussimik sukkanniuttartut peqatigiiffiat, amat peqatigiiffiat, nipilersortartut peqatigiiffii, inuusuttut peqatigiiffii illoqarfimmilu partit peqatigiiffii, sullsartut peqatigiiffii aalisartut piniartullu peqatigiiffii.

Kommunep peqatigiiffinnut aningaasatigut pilersaarutal amerlanngitsut pissutigalugit peqatigiiffeqarneq fritidsnævnet nakkutigineqarlunilu tapersorsorneqarpoq.

Pisortatigoortumik tapiissutit aningaasatigut pilersaarusiortussaaitaanermut naatsorsuusiortussaaitaanermullu attuumassuteqarput, taamaallilluni fritidsnævni peqatigiiffiit ataasiakkaat suliaannik nakkutiginilluarsinnaavoq.

INERARTORNISSAMIK ILIMAGISAT

Sunngiffeqarneq ataatsimut isigalugu piffissap pilersaarusiortufusup ingerlanerani timersorerup allalu annertuserujussuarnissaat naatsorsuutigineqarpoq.

Isumaginninnermut pilersaarusiarni inuinaat pinaveersaartitsinarnermik suliniutaat arlallit eqqartorneqarput, tamakkulu sunniuteqaqaataanissamik akisussaaqataanissamillu piimasaqaleriartornermik ilaqartumik imminut isumagisinnaanerup namminerlu aallartisisinnaanerup pingaaruteqassusianik ilisimasaqaleriartornerat nalunaarpat. Suliniutit taakku aammattaq kultureqarnermik sunngiffeqarnermillu siunertaqarput.

Klusalu nuna tamakkerlugu suliffissaateqinerup annertusiartornerata kingunerisaanik sulinermik annikillilerinissaq mattunneqarsinnaangilaq, tamatumalu sunngiffimmi ineriartortitsineq annertusassavaa.

Taamaattumik siunissami kultureqarneq sunngiffeqarnerlu illoqarfimmut nutsernerup annertusinissaanut pingaartumillu inuusuttut maaniinginnarnissaannik kajumissaarutitut pingaaruteqarluniarpoq. Tamanna kulturikkut aqqissuussaniit timersornikkut periarfissanut nuannaarniartarfinnullu atuuppoq.

Kulturikkut aqqissuussat taamaallilugit iluaqutaasumik annertuserujussuarneqarsinnaassapput, tamatumunngalu aningaasatigut periarfissaasinnaasunik misissuinissamut pissutissaqarluarpoq.

Ukiuortumik kulturikkut nuannattarnermut atatillugu takornarissat Kalaallit Nunaatalu sinnerani najugaqavissut ussaasarnissaannut periarfissaq atorineqanngitsoortariaqanngillat. Taamatut aqqissuussanik pilersaarusiorneq najukkami inuusuttunut sunngiffimmi neqeroorutissaqqissuuvog. Pissaganar-toq, illniarfissaqqissoq akisussaafeqarfusorlu.

Foreninger

Foreningslivet er mangfoldigt i Qasigiannugit og spænder fra idrætsklubber og hundeslædevædeløbsforening over kvindeforening, musikforeninger og ungdomsforeninger til de lokale partiforeninger, faglige organisationer og fisker-/fangerforeningen.

Foreningslivet tilses og støttes af fritidsnævnet på grundlag af et beskedent kommunalt budget.

Offentlig støtte er forbundet med budget- & regnskabspligt, hvilket giver fritidsnævnet et godt overblik over de enkelte foreningers aktiviteter.

UDVIKLINGSTENDENSER

Fritidsaktiviteten som helhed forventes at vokse markant i løbet af planperioden, såvel indenfor idrætten som iøvrigt.

I socialplanen er omtalt de mange private initiativer af forebyggende art, der antyder en voksende folkelig bevidsthed om betydningen af egenomsorg og selvaktivering, og som ledsages af et voksende krav om medindflydelse og medansvar. Disse initiativer har samtidig et klart kulturelt og fritidsbetonet sigte.

Endvidere kan en arbejdstidsnedsættelse som følge af den på landsplan voksende ledighed ikke udelukkes, og dette vil yderligere forstærke udviklingen på fritidsområdet.

Kultur- og fritidsområdet vurderes derfor fremover at blive af betydning som incitament for øget tilflytning og for en mindsket fraflytning af specielt de unge. Dette gælder over en bred front fra kulturelle arrangementer til idrætsmuligheder og forlystelser.

De kulturelle arrangementer vil således med fordel kunne intensiveres væsentligt i omfang, og der er al mulig grund til at undersøge utraditionelle økonomiske muligheder herfor.

Muligheden for at tiltrække både turister og fastboende fra resten af Grønland i forbindelse med årligt tilbagevendende kulturfestivaler må ikke underkendes. Planlægning af sådanne arrangementer vil være et oplagt emne som fritidstilbud til den lokale ungdom. På én gang spændende, lærerigt og ansvarsbetonet.

Qasigiannuguit katersugaasivlat aammattaaq takornariartitsinermut saqqummilertiartortumut naleqqiulitugu sulilluarfusinnaavoq. Tamanna pingaartumik Qeqertasussummi Saqqaqkulturiup najugaqarfigisimasaanik nassaanut tunngassuteqarpoq. Allilerinissamik pilersaaruteqarnermi katersugaasivik Kalaallit Nu-naanni katersugaasiviit anginerit soqutiginarerillu ilagilissavaat.

Sunngiffimmi atuartitsinerimi plareersaataasumik misilitsitarnermut peqataaniarlutik nalunaartartut suli ikittuinnaanissaat naatsorsuutigisariaqarpoq, inuusuttut ikillartornerat pissutigalugu. Taamaattumik peqataaniarlutik nalunaartartut amerlisarniarlugit atuartitsinerup tamatuma kommunenut eqqaamiorisanut neqeroorutigisariaqalersinnaavoq.

Timersortarfiup unammersuarnerit annertuut pissartannorniunnerillu Qasigiannuganut ussassaarutigineqarsinnaanissaat naatsorsuutigineqarsinnaavoq. Tamatuma saniatigut sungiusarnermi atortut pitsannoriarnerat klubbet pitsaanerusemik angusartagaqalernerannik misilittagaqarneruernerannillu kinguneqassaaq, tamatumalu kingunerisaanik timersortartut maanimiut angalanerulissallutik.

Taamatulli ineriartornermut Qasigiannugani inissaqartitsinarnikkut pissutsit pitsaanerulernissaat pingaaruteqarlunnarpoq. Tamatumunnga atatillugu ifinniartut ineqarfi, angalaartut akunnittarfi, utaqqiisaagallartumik inissisarfiiit kilisalu timersortartunik, nipilersortartunik il.il. inissisamerit ataatsit utisigisariaqassapput.

Taamatut inissisarnissamik pisariaqartitsinerit ukiup ingerlanerani ersarissumik nikerarput, taamaattumillu tamanna pillugu Hotel Igdlo-mik suleqateqarnek akunnittarfiimmut, kommunenut sunngiffeqarnermullu iluaqutaassaaq.

Arsaattarfimmik lluarsaassinissaq timersornerup siuariartorneranik kinguneqarlussaaq, timersortarfillu assigalugu unammiaarnerit pissartannorniunnerillu Qasigiannugani ingerlanneqarnissaannut periarfissat pitsannoriaateqassapput.

Sisorarnermi atugassarititaasut, sisorarluni arpattarfik majuartaallu, soorunami aaqjissuussat angisuut Qasigiannugani ingerlanneqarsinnaanerannut pingaaruteqarlunnarputtaaq.

Nalunanngilluinnarpoq, taamatut annertuumik timersorneq inuuaqatigiinnut siammariaqqinnerussasoq, taamaallillunilu atornerluinermik ajornartorsiutip inuillu peqqissuunissaat siumut saanissaannut sunniuteqassaaq.

Katersortarfik sunngiffeqarnermut annertuumik qularnangitsumik qitiuinnaassaaq.

Taamaattoq neqeroorutaasartutoqqat inuusuttut pisariaqartitsinerannik naammassinissaannaassanngillat, pingaartumillu ullut tamangajalluinaasa bingortarnerup kingunerana, katersortarfiup aaqjissuussanut allanut mattuteqqanera.

Qasigiannuguit lokalmuseum kan endvidere blive et stort aktiv i relation til den spirende turisme. Dette gælder specielt fundet af Saqqaq-bopladsen på Qeqertasussuk. Med den planlagte udbygning bliver museet et af de største og mest interessante i Grønland.

Den prøveforberedende fritidsundervisning må påregne fortsat at have ringe lokal tilslutning på grund af det faldende antal unge. Det kan derfor blive nødvendigt at tilbyde denne undervisning til nabokommunerne for at øge tilslutningsgrundlaget.

Idrætshallen forventes at kunne tiltrække store stævner og mesterskaber til Qasigiannuguit. Desuden vil de forbedrede træningsfaciliteter givet vis føre til bedre klubpræstationer og flere kvalifikationer med deraf følgende større rejseaktivitet for de lokale idrætsudøvere.

Det er dog afgørende for denne udvikling, at der sker en forbedring af indkvarteringsforholdene i Qasigiannuguit. I denne forbindelse må kollegie, vandrehjem, vakantindkvartering samt indkvartering af idrætsfolk, musikgrupper mv. ses under ét.

Der er en klart forskellig årstidsvariation for disse indkvarteringsbehov, og derfor vil et samarbejde med Hotel Igdlo på dette område kunne blive til fælles gavn for både hotel, kommune og fritidsliv.

En renovering af fodboldbanen vil være en logisk konsekvens af idrætslivets vækst og vil på linie med idrætshallen forbedre mulighederne for at afholde stævner og mesterskaber i Qasigiannuguit.

Skisportsfaciliteterne, herunder både langrendsløypen og skiliften, har naturligvis nøjagtig den samme betydning for tiltrækning af store arrangementer til Qasigiannuguit.

Der er ingen tvivl om, at denne store idræt vil vokse yderligere i folkelig bredde og dermed påvirke misbrugsproblematikken og folkesundheden i positiv retning.

Forsamlingshuset vil med sikkerhed fortsat være centrum for en stor del af fritidslivet.

Dets traditionelle tilbud vil dog ikke fuldt ud kunne opfylde ungdommens behov, og især betyder den næsten daglige afholdelse af bingo, at forsamlingshuset dermed blokeres for andre arrangementer.

Innuttaasut illuata atuisunit Ingerlanneqartup inuusuttut sumiiffissamik pisariaqartitsinerat naammassisinnaassavaa peqatigalugulu tamanna kultureqarnermut sunngiffeqarnermullu annertuumik iluaqutaassaaq. Tamanna inunnik isumaginninnikkut pinaveersaartitsilluni suliniutinut atatillugu isigineqassaaq, takuuk isumaginninnermut pilersaarusiaq.

Sunngiffimmi sammisassat annertusiartornissaat, kulturikkut sammisassaartitsiniarnerup qaffannissaa pinaveersaartitsiniarlunilu suliat sakkortusinissaat tunngavigalugu innuttaasut illuata katersortarfimmut unammillertitut ajoqutaanaviangnila.

Akerlianilli sunngiffimmi neqeroorutit taakku marluk imminnut ilapittuutaanginnassapput.

Umiatslaaqqat taliltarfissaanni pisariaqartitsineq kommunelluunniit puttasuutai pingasut iluarsineqaraluarpata taamaanginnassaaq.

Isertitat ikiliartomerat tunngavigalugu tamanna kommunep suliasarilerpaa, peqatigaluguli sullap sallitutinniarneqarnissaanut kommunep aningaasatigut periarfissai ungasilluinnarput.

Illoqarfiup qeqqa aasaanerani silami sunngiffeqarnissamut aaqqissuussinissanullu periarfissaqarluarfiuvoq. Taakku immikkoortup aserfallatsaalsariaqalemeranut atatillugu aningaasat arlaqanngitsut atorlugit ingerlanneqarsinnaapput.

Illoqarfiup qanittuani susassaqarfiit, imeqarfik ilanngullugu, sunngiffimmi angallattattunit aqutigineqaleraluttuinnarissaat naatsorsuutigineqarpoq.

Majuartaammut nuunneqarsinnaasumut tunngatillugu assersuutigalugu periarfissat ajornartorsiutillu mianersuunneqartariaqartassapput, takuuk avatangiisinut pilersaarusiaq.

Eqqaaviup tungaanut Qaqqarsuullu ataani mittarfiliassatut pilersaarutiginneqartup tungaanut illoqarfiup ineriartorfigiumaagassaani immikkoortut illoqannginnersat maanna illoqarfiup killeqarfigisaaniittut qulakkeerneqarnissaat pisariaqarpoq.

Taamaattumik immikkoortut taakku illoqarfimmut pilersaarusiami killeqarfimmut ilanngunneqartariaqarput.

Peqatigiiffiit timersoqatigiiffiunngitsut siunissami sunngiffeqarnermi ataatsimilitallamit nakkutigineqarnerunissartik naatsorsuutigisinnaassavaat, timersoqatigiiffiit ataatsimilitallamit piffissamik annertuumik atuffigineqarsimasut maanna timersortarfegalernikkut kommunellu timersortarfimmut akilluteqartalerneratigut periarfissinneqarsimammata.

Taamaattoq peqatigiiffimmut taakkununga tapiissutaasartut killeqartumik annertuseriarsinnaapput.

Et brugerstyret medborgerhus vil derimod på én gang opfylde de unges behov for et værested og samtidig gavne det lokale kultur- og fritidsliv i væsentlig grad. Dette skal ses i sammenhæng med de sociale forebyggende initiativer, jf. socialplanen.

Med udsigten til voksende fritidsaktivitet, en forøgelse af det kulturelle aktivitetsniveau og et intensiveret forebyggende arbejde vil et medborgerhus næppe være en skadelig konkurrent til forsamlingshuset.

Tværtimod vil de to fritidstilbud snarere supplere hinanden.

Behovet for en småbådehavn vil uanset en forbedring af de 3 kommunale pontonbroer fortsat være til stede.

Med den faldende indkomstdannelse må det konstateres, at dette er en kommunal opgave, men samtidig, at kommunens økonomiske muligheder for at prioritere opgaven har lange udsigter.

Bytorvet har visse potentielle muligheder for fritidsophold og afholdelse af udendørs arrangementer i sommerhalvåret. Disse kan udnyttes for meget små penge i forbindelse med en tiltrængt vedligeholdelse af området.

Det bynære interesseområde, herunder også vandindvindingsområdet, må forventes at blive belastet af en tiltagende fritidsbetonet trafik.

Med den mobile skilift som eksempel er der grund til at være opmærksom på både muligheder og problemer i forbindelse hermed, se miljøplanen.

Den forventede byudvikling i retning af dumpen og i retning af den planlagte landingsbane ved Qaqqarsuaq nødvendiggør samtidig en konkret sikring af de rekreative interesser i de områder, der grænser umiddelbart op til den nuværende bygrænse.

Disse områder bør derfor omfattes af byplanens rammeområder.

De ikke-sportslige foreninger vil fremover kunne påregne en større opmærksomhed fra fritidsnævnet, idet sportsforeningerne, som nævnet traditionelt har brugt megen tid på, nu er blevet tilgodeset gennem idrætshallen og den kommunale halleje.

Der vil dog kun i begrænset omfang blive tale om en øget økonomisk støtte til disse foreninger.

KULTURIKKUT SUNNGIFFEQARNIKKULLU ANGUNIAKKAT

Kommunalbestyrelsep kultureqarnermi sunngiffeqarnermilu makku aalajangersimasumik anguniagassatut isumaqatigiissutigisimavai:

- Qasigiannguani illuutitik ingerlaavartumik aserfallatsaallineq eriaqisarialinnillu atuineq
- 1995 nallertinnagu Qasigiannguik katersugaasiviannik allilerineq Qeqertasussummi nassaanik atavartumik saq-qummersitsineq ilanngullugu, taamaallituni katersugaasivik takornarianut malunnartumik soqutiginarunngorlugu allilerneqassalluni
- kultureqarnermi sammisassaqtitsiniarnermut tunngatillugu aningaasatigut pilersaarusiaasartut inuuniarnermut aningaasallissutitut kommunemullu nutsernissamut kajumissaarutitut piffissap pilersaarusiorfusup ingerlanerani 100%-lmik qaffanneqarnissaat
- ukioq 2000 nallertinnagu illoqarfiup ilaani C3-mi C5-imilu inissiisarfimmik ataatsimoortumik 50-lmik siniffittallimmik ilinniartut ineqarfiattut, angalaartut akunnittarfiattut, hotelitut tikeraanullu ineqarfissaattut atomeqartussamik sanaanissaq
- 1995 nallertinnagu katersortarfimmut ilapittuutitut kulturip illuliorinissaq
- unammiauarnerit pissartannornunneqarillu Qasigiannguani ingerlanneqartarnissaannut kajumissaarutitut silami timer-sutitunik ingerlaavartumik allilerinissaq.

ILIUUSEQARNISSAMIK PILERSAARUT

Illut katersugaasiviusut B-3 aamma B-4 iluarsaanneqarnissaat 1993-imi ingerlanneqassaaq, ilaatigut eriaqinninissaq siunertaralugu ilaatigullu B-4-ip katersugaasivittut iluarsaanneqarnissaq siunertaralugu. Pilersaarusiap suliarineqarnissaanut kommunep aningaasaateqarfiit aningaasallissutaat KIIP-imillu tapiissutit 155.000 kr sinnerlugit atugassarai. Pilersaarusiap Namminersornerullutik Oqartussanit 1993-ip aningaasat ukuanit tamakkilsumik aningaasalersorneqarnissaq pillugu KIIP maj 1992-imi qinnuteqarfigineqarpoq. Illunik eriaqisassanik nalliiisartut B-4-mut 250.000 kr-nit aningaasallissutitigallarsimavaat.

Timersortartunik inssiisarfissaq timersortarfiup kælderiat atomeqanngitsortaani 90-ikkut ingerlaneranni pilersinniarneqarpoq. Pilersaarusiaq 1.7 mio kr missaannik akeqassaaq, taamaassappallu Qasigiannguik Timersortarfiannit imminut pigisumit ingerlanneqassalluni. KIIP-imit tapiiffigineqarnissamut halbestyrelsep qinnuteqarnissaanut kommune ikiuussinnaavoq.

Illoqarfiup qeqqata aqqiissuunneqarnissaq 1998-imut aalajangiunneqarallarsimavoq, 1992-imi tamanna pilersaarusiorneqassammat. Aqqiissuussineri ivigaaqqat naateqqinneqassapput, innuttaasunit inuunnaat aqquataat aqqutigineqartartut sioraalersorneqassapput, issiavinnik takisuunik eqqaassutis-sanik il.il. inissiineq.

MÅLSÆTNING FOR KULTUR & FRITID

Kommunalbestyrelsen har vedtaget følgende konkrete mål på kultur- & fritidsområdet:

- en løbende vedligeholdelse og brug af de bevaringsværdige bygninger i Qasigiannguik
- udbygning af Qasigiannguik lokalmuseum med en permanent udstilling af Qeqertasussumfundene før 1995 og dermed udvikling af museet til en bemærkelsesværdig turistattraktion
- forøgelse af det aktivitetsbetonede kulturbudget med 100% hen over planperioden som investering i livskvalitet og som incitament for tilflytning til kommunen
- udbygning af en samlet indkvartering på 50 senge i område C3 og C5 til kombineret anvendelse som kollegie, vandrehjem, hotel og gæsteindkvartering inden år 2000
- etablering af et kultur- og aktivitetshus inden 1995 som et supplement til forsamlingshuset
- løbende udbygning af de udendørs idrætsfaciliteter i Qasigiannguik med henblik på tiltrækning af stævner og mesterskaber.

HANDLINGSPLAN

Renovering af museumsbygningerne B-3 & B-4 søges gennemført i 1993, dels i bevaringsøjemed og dels med henblik på indretning af B-4 til museumsformål. Kommunen råder over 155.000 kr i fondsstøtte og støtte fra KIIP til udarbejdelse af projekt. KIIP blev i maj 1992 ansøgt om 0.6 mio kr til fuld hjemmestyrefinansiering af projektet over finanslov 1993. Bygningsfredningsrådet har foreløbig bevilget 250.000 kr til B-4.

En indkvartering til idrætsfolk søges etableret i den uudnyttede del af kælderens under idrætshallen i løbet af 90'erne. Projektet vil koste i størrelsesordenen 1.7 mio kr og skal i givet fald gennemføres af den selvejende institution Qasigiannguani Timersortarfiik. Kommunen vil være halbestyrelsen behjælpelig med ansøgning om støtte fra KIIP.

En indretning af bytorvet er foreløbig berammet til 1998, idet der i 1992 udarbejdes en plan herfor. Indretningen skal omfatte reetablering af vækstlag, grusbelægning af de af befolkningen antrådte stier, opstilling af bænke og mindesmærker mv.

Beløb i 1.000 kr	Budget		Overslag			1997	1998	1999	2000	2001	2002	2003	2004	2005
	1992	1993	1994	1995	1996									
KOMMUNEN														
Bygninger														
Renovering gl. kirke - Refusion KIIP 50%					510 -255									
Medborgerhus														Ønske
Ialt bygninger	0	0	0	0	255	0	0	0	0	0	0	0	0	0
Fritidsanlæg														
Renovering fodboldbane							150							
Nye pontonbroer	75	75												
Bådehavn Qinguunguit														Ønske
Indretning af bytorvet							100							
Ialt fritidsanlæg	75	75	0	0	0	0	250	0	0	0	0	0	0	0
IALT KOMMUNEN	75	75	0	0	255	0	250	0	0	0	0	0	0	0
HJEMMESTYRET														
finanslov 93														
Renovering museum	155	250												--> 155.000 kr bevilget af KIIP før 1992
Ialt finanslov 93	155	250	0	0	0									
ønsker til finanslov 94														
Refusion gl. kirke					255									
Renovering museum		615												
Ialt anlægsønsker		615	0	0	255	0	0	0	0	0	0	0	0	0
IALT HJEMMESTYRET	155	865	0	0	255	0	0	0	0	0	0	0	0	0
Bemærkning:	Anlægsønsker til finanslov 94 er foreløbig anført svarende til de ønsker, der blev udmeldt for finanslov 93.													

Puttasunik pukinnerusunik oqinnerusunillu aalisartut talittarfi-ata eqqaani, Quikumi Quiliullu ikaartarfiani **taarsilnissaq** Qasi-gianguit kommuneata 1992-imi 93-imi aningaasalersuinis-samik pilersaarutaani ilanngunneqarsimavoq.

Oqaluffitoqqamik iluarsaassinissaq 1996-imi Ingerlanne-gassaaq illup tikeraanut inissiisarfittut, kulturip illuatut atorne-qarnissaa tunngavigalugu. Kommunep 1993-2005-imi aningaasalersuinissamik pilersaarutaani pilersaarusiarmut 255.000 kr Immikkoortinneqarsimapput, pilersaarusiallu Ingerlanneqar-nissaanut maj 1992-imi KIIP-ip 1993-ip aningaasat ukiuanni ukiut 1994-96 missigersuiffiusut ilanngullugit 0.5 mio kr-inik tapiissuteqarnissaa pillugu qinnuteqarfigineqarpoq.

ANINGAASALERSUINISSAMIK PILERSAARUT ANINGAASATIGULLU PILERSAARUT

Aningaasalersuinissamik pilersaarut qulaani takuneqarsinnaa-voq. Aammattaq immikkoortunut pilersaarutit qulit kingorna-niltoq immikkoortoq innersuunneqarpoq.

ILLOQARFIUP IMMIKKOORTORTALERSORNE- QARNERANUT TUNNGASUT

Kulturikkut suliffeqarfiit oqaluffik, atuakkanik atorniartarfik Qasi-gianguillu katersugaasiviat illoqarfiup ilaani C1-imi, C2-mi D6-imi qitiusumik inissinneqarsimapput. Tamanna aamma katersortarfimmu sionissamili kulturip illussaa (oqaluffitoq) illoqarfiup ilaani A3-miittumut D6-imiittumullu atuuppoq.

Suliffeqarfiit tamakku maannakkut angissusaannut naleqqiullu-gu allilneqarnissaannut inissaqanngilaq, tamannaluni aamma pisariaqartinneqanngilaq.

Illoqarfiup ilaani C5-imi nutaamik suliffeqarfillornissamut, inuu-tissarslutitigut ilinniarfillornissamut alaffeqarfillornissamulluunniit sunniussinnaassuseqartumik periarfissat piffissap pilersaar-u-siorfiusup Ingerlanerani illoqarfiup ilaani C3/C5-imi ataatsimo-ortunik sanaartormik kinguneqarsinnaapput, timersortarfullu eqqaani arsaattarfillornissamik pilersaarummik piviusunngortitsi-niarneq tamatumunnga atatillugu nalilneqartariaqassaaq.

Sunngiffimmi susassaqartitsinermut tunngasut arlaqartut illo-qarfiup avataatungaanut immikkoortunut inissinneqarsimapput, tassalu

D1 aamma D2 illoqarfiup avataatungai sinerissamut qanittut
D4 aamma D5 qaqqaq napparuteqarfik Iminnguuarlu
D10 aamma D11 Qinnunguit

Kangerluup qinngua atuarlugu sinerissamut qanittumi illoqar-fiup avataatungaanippu kommunep puttasuutai pingasut aali-sartut talittarfiata eqqaani, Quikumi Quiliullu ikaartarfiani.

Qaqqap napparuteqarfiup Iminnguullu iluaniippu illoqarfik avannaqqullugu qimussit aqqaat kilsalu illoqarfiup kimmu avannamullu nasittarfil pingaarnert.

Udskiftning af pontonbroerne ved fiskerikajen, Quikoq og Quilik-dæmningen med nye lave let-vægtpontonere er optaget på Qasi-gianguit kom-munes investeringsplan i 1992 og -93.

Renovering af gl. kirke gennemføres i 1996 med henblik på en fleksibel anvendelse som indkvar-tering, kultur- og aktivitetshus. På kommunens investeringsplan 1993-2005 er afsat 255.000 kr til projektet, og i maj 1992 blev KIIP ansøgt om et tilskud på 0.5 mio kr over finanslov 1993 med overslagsår 1994-96 til projektets gennemførelse.

INVESTERINGSPLAN OG BUDGET

Investeringsplanen fremgår overfor. Der henvises iøvrigt til afsnittet efter de 10 sektorplaner.

FORHOLDET TIL HOVEDSTRUKTUREN

De kulturelle institutioner kirke, bibliotek og lo-kalmuseum er centralt placeret i henholdsvis om-råde C1, C2 og D6. Det samme gælder forsam-lingshuset og det fremtidige kultur- & aktivitets-hus (gl. kirke) i henholdsvis område A3 og D6.

Der er ingen restrummelighed til en udvidelse af disse institutioners nuværende bygningsareal, men heller ingen behov herfor.

De potentielle muligheder for en ny institution, erhvervsuddannelse eller administrativ funktion i område C5 kan føre til en egentlig centerdannelse i område C3/C5 i løbet af planperioden, og en realisering af den planlagte boldbane ved siden af idrætshallen må vurderes i sammenhæng hermed.

En række fritidsaktiviteter og anlæg er lokaliseret i de friholdte randområder omkring byen, dvs.

D1 og D2 det kystnære randområde
D4 og D5 mastefjeldet og Iminnguag
D10 og D11 Sletten

Det kystnære randområde langs havnebugten indeholder de 3 kommunale pontonbroer ved fiskeri-kajen, Quikoq og Quilikdæmningen.

Mastefjeldet og Iminnguag omfatter slædevejen nord om byen samt byens vigtigste udsigtspunkter mod vest og nord.

Qinngunnguit nunaminertat eqqaaniittut ilanngullugit immikkoortunut marlunnut avinneqarsimavoq: D10 aamma D11, ataatsimut illoqannginnerasaasut illoqarfimmut pingaaruteqartuplus-suit. Taamaallilluni immikkoortut taakku marluk iluaniipput:

- angallateeqqanut inissiisarfik
- Qinngunnguani umiatsiaaqqat talittarfissaat
- aasarsiorarfik
- avannamut kangimut qimussit aqquaat pingaarneq
- Inuiattut ullorsiornermi katersuuttarfisoq (Qinngunnguit)
- arsaattarfik, iliveqarfik tammaarsimaartarfik
- sisoraatinik arpannermi, qimussimik sukkanniunnermi ilil. aallartarfik.

Illoqarfimmut qanittuni immikkoortuni taakkunani illoqannginnerSAT pingaaruteqarlunnartut quiakkeerneqarnissaat illoqarfiup immikkoortortalersorneqarneranut naleqqiullugu ajornatorsiu-taalluinnarpoq.

SIUNISSAMUT ISUMALIUTIT

Innuttaasut illussaat atuisunit aqunneqartoq Naligiinnit siunertatut tunngavilersuutigineqarsimasut ilanngullugit oqaluu-serineqarumaarpoq aningaasaqamerup inissiviusinnaasullu paasineqarnissaat tunngavigalugu. Periarfissat ilagaat oqaluf- fitoqqap kulturip illuatut atorineqalernissaanik pilersaarutit atui- sunit aqutsinneqalerneratigut piviusunngortitsineq. Ungasin- nerusoq isigalugu innuttaasut illuata oqaluffitoqqap ilassutaata- lu neqeroorutigisinnaasaannut naleqqiullugu inissaqarnikkut anginerusumik tunineqarnissaa sulissutigineqarsinnaavoq.

Kulturikkut aningaasaateqarfimmik pilersitsinissaq ilaatigut piginneqatigiiffit pillugit inatsisinut naleqqiullugu kulturikkut aaqjissuussanut angisuut aningaasatigut tunngavigisaasa nukittorsarneqarnissaat tunngavigalugu sukumiinerusumik nali- liiffigineqassapput. Aningaasaateqarfik taama ittoq assers. tusarnaartitsinemut angisuunut isemermi akiliutinut sinneqarto- orutit toqqorneqartarnissaannut periarfissiisaaq, taamaallillunilu kulturikkut ilanngussanut soqutiginarturnut atatillugu aningaasa- tigut immikkoortitsinissamut periarfissiisalluni.

Qinngunnguani umlatsiaaqqanut talittarfissaq sumiiffiup naleqquttuunera kiisalu pisortat namminersortullu ataatsimoor- tumik aningaasalersuineranni aningaasatigut naammaginar- tumik piviusunngortitsinissamut periarfissaqarnersoq eqqarsaati- galugu naliliffigineqassaaq. Takorloorneqarsinnaavoq kom- mune Qinngunnguit kujataani qaqqaq atuarlugu qisummik ikaartarforsinnaasoq namminersortut puttasunik umiatsianut 5-10-inut inissaqartunik ilassusiinissaannik periarfissillugit.

Kommunenut eqqamlorisanut meeqqat atuarfianni anner- tusisamik misillitsinissamut neqerooruteqarsinnaaneq aningaasaqameq atuartussarsiorsinnaanerlu eqqarsaatigalugit sukumiinerusumik naliliffigineqarumaarpoq. Taamatut aaqiineq peqataasut kommuneeniit tapiissuteqartarnissaannut attuumas- sateqassaaq ilinniartullu ineqarfiini inissaqassutsimik allillerinis- samut aningaasatigut tunngavissanut ilapittuutaasinnaalluni.

Sletten med tilgrænsende arealer er opdelt i to områder: D10 og D11, der tilsammen udgør et samlet rekreativt område af meget stor betydning for byen. Således omfatter de to områder:

- oplægsareal for småbåde
- fremtidig småbådehavn ved Qinngunnguit
- sommerboligerne
- vigtigste slædevej mod nordøst
- nationaldagens samlingsområde (Qinngunnguit)
- fodboldbane, kirkegård og campingplads
- startzone for skiløjpe, hundeslædevæddeløb mv.

Sikring af de vitale rekreative interesser i disse bynære områder er den væsentligste problemstil- ling i forhold til hovedstrukturen.

FREMTIDIGE OVERVEJELSER

Et brugerstyret medborgerhus med det af Naligiit formulerede formål (se socialplanen) vil blive drøftet med henblik på afklaring af økonomi og mulig placering. En aktuel mulighed er at lade den planlagte ibrugtagning af gl. kirke som kul- tur- og aktivitetshus ske ved overgivelse til bru- gerstyring. På længere sigt kan der arbejdes for at give medborgerhuset større fysiske rammer, end gl. kirke med det tilhørende anneks kan byde på.

Stiftelsen af en kulturfond med henblik på at styrke det økonomiske grundlag for større kul- turelle arrangementer vil blive nærmere vurderet, bl.a. i forhold til selskabslovgivningen. En sådan fond vil skabe mulighed for henlæggelse af entré- overskuddet fra f.eks. større koncertarrangementer og dermed muliggøre en økonomisk satsning i forbindelse med attraktive kulturelle indslag.

En småbådehavn ved Qinngunnguit vil blive vurderet med hensyn til stedets egnethed samt muligheden for en økonomisk overkommelig reali- sering ved en kombination af offentlig og privat finansiering. Man kan forestille sig en løsning, hvor kommunen etablerer en træbro langs fjeldet syd for Qinngunnguit med mulighed for tilslutning af private pontonbroer med plads til 5-10 både.

Et evt. tilbud om FUA til nabokommunerne vil blive nærmere vurderet med hensyn til økonomi og rekrutteringsgrundlag. En sådan ordning er for- bundet med tilskud fra deltagerens hjemkommuner og vil derfor kunne bidrage til det økonomiske grundlag for en udvidelse af kollegiekapaciteten.

IKAMIUNUT PILERSAARUSIAQ

Ikamiunut pilersaarusiaq nunaqarfimmi pissutsinik tamanik imaqarpoq, tamatumani immikkoortut kommunep illoqarfia Qasigianguit pillugit immikkoortunut pilersaarusiani ilanngunneqarsimasut ilanngullugit:

- inuutissarsiornermut tunngasut
- ineqarnermut tunngasut
- angallannermut tunngasut
- avatanglisinut tunngasut
- pilersuinermut tunngasut
- kommunep suliffeqarfiutai
- isumaglninnermut tunngasut
- atuarfeqarnermut tunngasut
- kulturimut sunngiffeqarnermullu tunngasut
- illu sullivik
- eriagisassatut soqutigisat

Innuttaasunut tunngasut innuttaasut amerliartornerat pillugu immikkoortoq, qupperneq 19, innersuunneqarpoq.

SEKTORPLAN for IKAMIUT

Sektorplanen for Ikamiut omfatter alle bygdens forhold, herunder de områder, der indgår i sektorplanerne for kommunens hovedby Qasigianguit:

- erhvervsforhold
- boligforhold
- trafikforhold
- miljøforhold
- forsyningsforhold
- kommunal virksomhed
- sociale forhold
- skoleforhold
- kultur- og fritidsforhold
- servicehus
- bevaringsinteresser

Vedr. befolkningsforhold henvises til afsnittet om befolkningsudviklingen, side 19.

NISSISIMANEQ

Nalinginnaasoq

Ikamiut nunaqarfiuvoq anginngitsoq aalisarnerinnagajammik inuussutissarsiuteqarfiusoq, innuttaasut aalajaatsumik 100-t missaanniippit, inunngortartut amerlanerunerannik nammaqatigiissaarneqartut, inuusuttullu inissaaleqineq ilinniagaqarnerlu pissutigalugit amerlasuut nuuttarput. Aammattaaq takuuk qupperneq 19.

Inuussutissarsiornermut tunngasut

Nunaqarfimmi inuussutissarsiorneq piniarneq aalisarnerlu tunngavigalugit pisanik annertuumik inuussuteqarnermik sunnersimaneqarpoq.

Taamaalliluni nuna tamakkerlugu suliffeqarfiusuni KNI-mi Royal Greenland-imi kommunemilu suliffinni taamaallaat 15-nit sulisorineqarput, inuussutissarsiorsinnaasut 25%-lisa nalingi. Taamaattoq 80-ikkunni pisiniarfeqalerneq, radio-t TV-llu pisiassaalernerat, imermik kallerup inneraniillu pilersuilernerq il.il. aningaasanik amerlanerusunik aningaasarsiaqarlunilu suliaqar-nissamik pisariaqartitsinerulernermik kinguneqarput.

Suliffissaaleqisunik nalunaarsuinissamut periarfissaqanngilaq, taamaalliluni nunaqarfimmi suliffissaaleqisut ataatsimut inissit-siterniarnerat ajornakusoortoq.

Ukiut tamaasa Namminersornerullutik Oqartussat akunnerit suliffissaqartitsiniutit tapiissutaat atorlugit suliffissaqartitsiniarto-qartarpoq, ilaatigut nunaqarfiup qisuleriviani qamutiniq erfala-sunerfinnillu tunisassiorqarluni. 1992-imi suliffissaqartitsiniu-tinut katillugit kr. 56.000 immikkootinneqarsimapput, taakkulu innuttaasut amerlassusaannut naleqqiullugu Qasigiannugit kommuneannut suliffissaqartitsiniutit tapiissutigineqarsimasu-nit annertooujussuupput.

Nunaqarfiup aalisakkerivianik ingerlatsineq 1/1-1991 aallarner-figalugu Qasigiannugani Royal Greenland-ip suliffissuanit tigu-neqarpoq. Saarullinnik ammassannillu tarajorterneqarlutillu pa-nerinneqartartunik tunisisoqartarpoq. Aalisakkerivik 1992-imi iluarsaanneqarpoq, aalisakkanilli misissuisut piumasaqaataasa naammassineqarnissaat siunertarlinnarlugu iluarsaanneqarluni.

Aalisakkanik allanik, assersuutigalugu assagiarsunnik, qeeqqa-nik kapisillinnillu tunisisarnissaq sullarinnittarnissarluni siunertara-lugu aalisakkerivilup allilernerneqarnissaa pillugu bygderådip ukiuni arlalinnngortuni kissaatigisaa taamaalliluni akuerineqanngilaq.

Aammattaaq nunaqarfiup eqqaani aalisakkat amerlassusaat nalornissutigineqarpoq.

Ukiukkut aalisartut nunaqarfimmiit amerlilgaluttuinnartut Qasigi-annugit avannaanni Niaqornap Tunuani qalerallinniaqataasar-put. Kilsalu aalisartut arlaqartut kilsaateerartaarnissamut pi-areersarput, pilersaarusiariil taanna kilsaatip ingerlanneqarne-rata piginneqataalluni allaffimmiulmit ingerlanneqarnissaa pillu-gu kilsaatitaarniartut kilsaateqarneranni unittoorallarsimavoq.

STATUS

Generelt

Ikamiut er en typisk mindre fiskerbygd med et stabilt befolkningstal på ca. 100 indbyggere, der balancerer med et stort fødselsoverskud og en tilsvarende fravandring af unge på grund af bolig-mangel og uddannelse. Se endvidere side 19.

Erhvervsforhold

Bygdens erhvervsstruktur er præget af en omfat-tende naturaløkonomi baseret på fangst og fiskeri.

Det samlede landbaserede beskæftigelsesvolumen ved KNI, Royal Greenland og kommunen udgør således kun 15 fuldtidsarbejdspladser, svarende til en erhvervsfrekvens på 25%. Tilkomsten i 80'rne af butik, radio og TV, vand- og elforsyning mv. har dog affødt et voksende behov for en større pengeøkonomi og dermed for mere lønnet arbejde.

Det er ikke muligt at gennemføre en egentlig regi-strering af ledige, så det er vanskeligt at tegne et samlet billede af arbejdsløsheden i bygden.

Der gennemføres hvert år beskæftigelsesarbejder i bygden med mandtimetilskud fra hjemmestyret, bl.a. til produktion af slæder og flagstænger i byg-dens træværksted. I 1992 er afsat ialt 56.000 kr til mandtimelønninger, hvilket udgør en i forhold til befolkningstallet stor andel af Qasigiannugit kom-munes samlede tilskudsfinansierede mandtimer.

Driften af bygdens fiskeproduktionsanlæg blev pr. 1/1-1991 overtaget af Royal Greenlands fabrik i Qasigiannugit. Der indhandles torsk og ammassat, som hhv. saltes og tørres. Anlægget renoveres i 1992, men alene med henblik på at opfylde fiske-rikontrollens krav.

Bygderådets mangeårige ønske om en udvidelse af anlægget med henblik på indhandling og forar-bejdning af nye arter som f.eks. krabber, havkat og laks, bliver således ikke imødekommet.

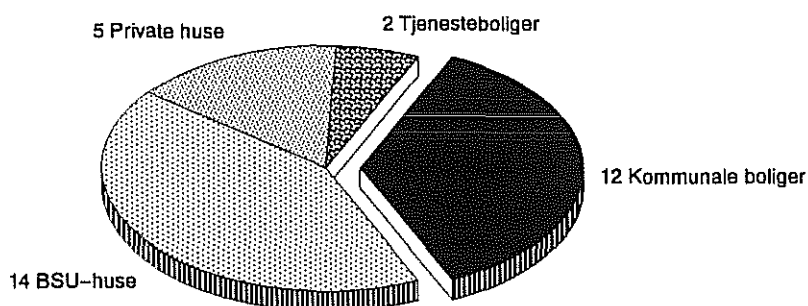
Der er iøvrigt usikkerhed om størrelsen af fiske-bestandene omkring bygden.





Om vinteren deltager et stigende antal fiskere fra bygden i det givtige isfjordsfiskeri efter hellefisk nord for Qasigiannugit. Endvidere forbereder en større gruppe fiskere at anskaffe en mindre traw-ler, men dette projekt er dog foreløbigt strandet på deltagernes ønske om at basere driften på ansæt-telse af en korresponderende reder.

Ikamiuni illut assigiinngitsunit piginneqarnerat
Ikamiuts boligmasse fordelt på ejerformer

1990

33 inissiat / boliger



	Kommunep illuutai (+ utoqqalinersiutillit illui)	/ Kommunchuse (+ aldersrenteboliger)
	BSU-p illuutai (+ illut nammineq sannaassatut pissarsiat)	/ BSU-huse (+ selvbyggerhuse)
	Illut nammineq pigisat	/ Private huse
	Suliffeqarfiit illuutaat	/ Institutionernes tjenesteboliger

Qasigiannuguit kommuneata Ikamiuni amminik tarajorterisaler-nissamik kissaateqarnek Namminersornerullutik Oqartussanut saqqummiussimavaa, tarajorteriviup aalisakkeriviup teqquata avannaatungaani inissinneqarsinnaanera imaluunniit iso-containerinik marlunnik ataatsimoortitanik tarajorterivillorsinnaaneq siunnersuutigineqarluni.

Aammaltauq aalisakkanik panertulisalernissaq puisillu orsuanik sullarinnitalernissaq bygderådip siunnersuutigisimavaa.

Ineqarnermut tungasut

Ikamiuni illut tassaapput illut 33-t, illut sanileriaat sisamat (utoqqalinersiutillit illui) ilaqutariillu ataasiakkaat illui 29-t.

Inoqutigiiit agguaqatigiisillugit 3,1-iupput Qasigiannugani 2,8-lutik, sinittarfimmillu ataatsimi inuit 1,17-iupput Qasigiannugani 1,02-jullutik. Taamaalilluni nunaqarfimmi annikinnerusumik inissaqartitsisoqarpoq, pingaartumillu inuusutut akornanni inissaaleqisoqarluni.

Piffissami pilersaarusiortiusumi nunaqarfiup kitaatungaanut allilerneratigit nammineerluni illullassat tallimat utoqqalinersiutillillu illussaat marluk pisariaqartinneqassapput.

Illunik piginnittut agguataarneqarnerat Qasigiannuganut naleqqiullugu allaaneruvoq, Namminersornerullutik Oqartussat nunaqarfimmi inissianik attartortitaqanngimmata. Taamaalilluni kommunep Qasigiannugani 15%-linnarmut naleqqiullugu illut 36%-ii pigisara:

	Illut amerlas. 1990-imi	%-inngor- lugu
Kommunep inissiaata:		
Kommunep illuutai	8	
Utoqqalinersiutillit illui	4	36%
BSU-illut:		
Nammineerluni illuliat	5	
Allat	9	43%
Illuinnaat	5	15%
Suliffeqarllit sulisunut illuutaat	2	6%
Inissat katillugit	33	100%

Tabel 1: Ikamiuni 1990-imi illut piginnittunut agguataarlugit.

Illut Qasigiannugani illunut naleqqiullugit nutaanerupput, takuuk tabel 2. Taamaattoq illut 1980 siqqullugu sananeqarsimasut annertuunik iluarsaanneqartariaqartutut piarneqartariaqartutullu nalilernerqarsimapput, illut 12-it illulluunniit tamarmiusut 37%-ii, takuuk tabel 3.

Qasigiannuguit kommune har overfor hjemmestyret fremsat ønske om etablering af et skindsalteri i Ikamiut, idet der peges på en placering i nordenden af fiskeproduktionsanlægget, subsidiært indretning i 2 sammenbyggede iso-containere.

Bygderådet har endvidere foreslået, at der igangsættes en produktion af tørfisk og en forarbejdning af sælspek.

Boligforhold

Ikamiut's boligmasse omfatter 33 boliger, 4 rækkehuse (aldersrenteboliger) og 29 enfamiliehuse.

Den gennemsnitlige husstandsstørrelse er 3,1 mod 2,8 i Qasigiannuguit, og antallet af personer pr. værelse er 1,17 mod 1,02 i Qasigiannuguit. Der er således tale om en ringere boligforsyning i bygden og en udtalt boligmangel, især blandt de unge.

Boligbehovet i hele planperioden er opgjort til 5 selvbyggerhuse og yderligere 2 aldersrenteboliger ved udbygning mod vest.

Fordelingen på ejerformer er meget forskellig fra fordelingen i Qasigiannuguit, idet hjemmestyret ikke har udlejningsboliger i bygden. Kommunen ejer således 36% af boligmassen mod kun 15% i Qasigiannuguit:

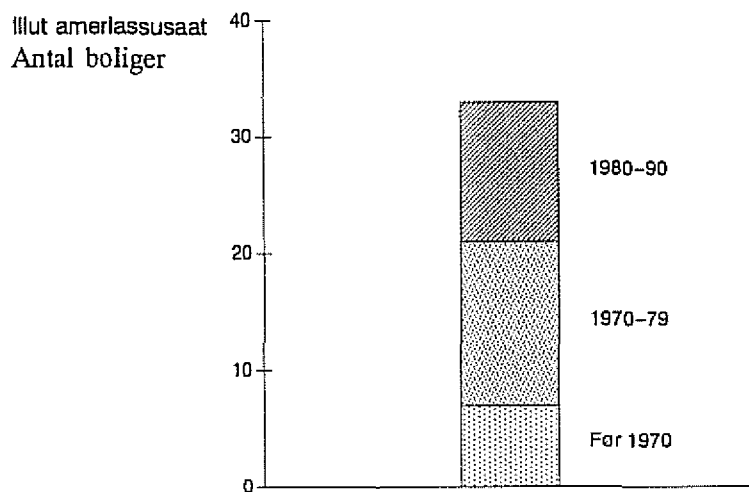
	Antal boliger	Andel i %
Kommunale boliger		
Kommunehuse	8	
Aldersrenteboliger	4	36%
BSU-huse		
Selvbyggerhuse	5	
Iøvrigt	9	43%
Private huse	5	15%
Institutionernes tjenesteboliger	2	6%
Boliger ialt	33	100%




Tabel 1: Ikamiuts boligmasse i 1990 fordelt på ejerformer.

Boligmassen er endvidere af langt nyere dato end boligmassen i Qasigiannuguit, jf. tabel 2. Alligevel er de boliger, der er opført før 1980, karakteriseret ved et ret omfattende renoverings- og saneringsbehov, ialt omfattende 12 boliger eller 37% af den samlede boligmasse, jf. tabel 3.

Ikamiuni illut nutaanngissusaasa nalunaarsornerat

Ikamiuts boligmasse fordelt på alder



-  1980-90-mi sanaat / Opført 1980-90
-  1970-79-mi sanaat / Opført 1970-79
-  1970-íp siornatigut sanaat / Opført før 1970

	1970 sloqq. sananeqartut	70-79 sananeqartut	80-90 sananeqartut	1990 katt.
Illut pioreersut	7	14	12	33
Agguataarneri %	21%	42%	37%	100%

Tabel 2: 1990-imi Ikamiuni illut pisoqaassusaasa agguataarnerqarneri.

Ikamiuni kommunep illuutai Qasigiannuguit kommuneata iluarsaassinissamik pilersaarusiaani salliutinneqanngikkallarput. Tamanna siusinnerpaamik 1996-imi pisinnaavoq, taamanimut Qasigiannugani illuutit sisamat type 20-it iluarsaanneqarneri naammassisimassammata.

	Iluarsaanneqartut	Piirneqartut
Kommunep illuutai	5	
BSU-illuutai	3	
BSU-namineq illuutai	1	
Illuinnaat	1	2
Katillugit	10	2

Tabel 3: 1990-imi Ikamiuni illut iluarsaanneqartariaqartut piirneqartariaqartullu.

Angallannermut tunngasut

Ikamiut angallannikkut sullinneqarneranni Grønlandsfly nunaqarfimmik timmisartuussisuvuq, KNI Aasianniit pilersuisuvuq kiisalu KNI ilaasunik angallassineri nunaqarfik imaanerani Saqqit Itummik sapaatip akunneranut ataasiarluni avannamut kujammullu aqqusaarneqartarpoq.

Nunaqarfiup ukiunerani timmisartuunneqartarnerata pitsannogoriaateqarsimasup qaammatinut maj-juni-mut annertusineqarnissaat bygderådip kissaatigaa, piffissami tamatumani siku sulii ajornartorsiutaasarmat.

Talittarfeqarneq 1991-imi nutaamik puttasutaarnikkut annertuumik pitsannogoriartinneqarpoq, tamatumunngalu atatillugu sissaq itisilorneqarpoq KNI-p assartuutai puttasumut tulassinnaanngorlugit. Bygderådillii isumaa naapertorlugi itisillineq naammaginangilaq.

1992-imi aalisakkeriviup iluarsaanneqarneranut atatillugu nunaqarfiup kranitoqaa Royal Greenland-imit taarserneqarpoq.

Nunniugaq talittarfiup avannaatungaaniittoq immamit ulorianartorsiortinneqarpoq, aalisakkeriviullu tungaanut aqquserngup talittarfiup akornanniittup qammartaa annertuumik ajoquserneqarsimavoq.

	Opført før 1970	Opført 70-79	Opført 80-90	Ialt 1990
Eksisterende boliger	7	14	12	33
Fordeling i %	21%	42%	37%	100%

Tabel 2: Aldersfordeling for Ikamiuts boligmasse i 1990.

Kommunehusene i Ikamiut er foreløbig ikke prioriteret på Qasigiannuguit kommunes renoveringsprogram. Dette kan tidligst ske fra 1996, hvor renoveringen af de 4 type-20 ejendomme i Qasigiannugit er afsluttet.

	Renoveres	Saneres
Kommunehuse	5	
BSU-huse	3	
BSU-selvbyggerhuse	1	
private huse	1	2
Ialt	10	2

Tabel 3: Renoverings- og saneringsbehov for Ikamiuts boligmasse i 1990.

Trafikale forhold

Trafikbetjeningen af Ikamiut omfatter Grønlandsfly's bygdebeflyvning, KNI's fragtforsyning fra Aasiaat samt KNI's kystpassagertrafik med Saqqit Ittuk, der i den isfrie periode anløber bygden en gang om ugen i begge retninger.

Bygderådet ønsker den forbedrede bygdebeflyvning om vinteren udvidet til månederne maj-juni, hvor der som oftest stadig er isproblemer.

Havneforholdene blev væsentligt forbedret i 1991 med en ny pontonbro, og i forbindelse hermed blev sejrenden uddybet, således at KNI's forsyningsskibe kan anløbe broen. Uddybningen var dog efter bygderådets opfattelse ikke tilstrækkelig.

I 1992 udskifter Royal Greenland den gamle bygdekran i forbindelse med fiskeproduktionsanlæggets renovering.

Havets påvirkning truer molen nord for havnen og har i betydeligt omfang skadet støttemuren til vejen mellem havnen til fiskeproduktionsanlægget.

Mittarfik nunaqarfiup kujataata kitaani arsaattarfiup kitaatunginguani inissisimavoq kujammut mikklartortarfeqarlunilu timmisarfeqartoq. Mittarfik nappartanik nalunaaqutserneqarsimavoq.

Nunaqarfimmi angallaffik pingaarneq kangiatungaani talittarfimmiit kitaatungaani imeqarfimmut kujataatungaanut marlunnik sanguffeqarluni: ilaatigut KNI-pisinarfiata kujataata kitaani inissianut ilaatigullu atuarfik mittarfillu saneqqullugu eqqaaviup tungaanut.

Billinit angallattunit taamaallaat kommunep traktoria eqqaavilerinermut aputaajaanermullu atorneqartartoq biliuvoq, kiisalu entreprenørip billi oqittunguit sanaartornissamut atatillugu nunaqarfimmut kalinneqartartut.

Angallanneq alla tamarmi pisummik ukiukkullu kallerup innillorfiup tankeqarfiullu avannaatungaaticut qamuterallannik qimusimilluunniit tikittarfeqarlunilu aallartarfeqarpoq.

Aqquserngit aqqusineeqqallu tamarmik asfaltiersungaann-gillat, nalinginnaasumillu aserfallatsaallorneqarnissamik pitsanngorsaaavigineqarnissamillu pisariaqartitsipput.

Nunaqarfiup kitaatungaanut inissialortiterneq peqatigalugu eqqaavilerisut utoqqalinersiutillit illui avannaqqullugit kiisalu iliveqarfitoqaaq avannaqqullugu iliveqarfiit nunatassaat marluk akornanniittumut immikkoortumut marlunnik aqqusinillorneqarnissaannik pisariaqartitsisoqarpoq.

Tamatuma saniatigut inissialortiterneq atuarfip tungaaniit iliveqarfitoqqat kujaqqullugit eqqaaviup tungaanut aqquserngup pitsanngorsartariaqarneranik kinguneqassaaq.

Avatangiisinut tunngasut

Ikamiuni avatangiisinut tunngasut nalinginnaasumik naammaginarluinnarput, nunaqarfillu kusanartumik eqqiluisaartinneqarpoq.

Taamaattorli eqqaaviup kimmut 200 meterinik ungasinnerusumut nuunneqarnissaa pisariaqartinneqarluninarpoq. Maannak-kut inissisimavia nunaqarfiup kitsissortaanut tipimik puttumillu akornusersorneqartarpoq, annat eqqaavimmi benziinamik iku-allanneqaraangata.

Nunaqarfimmi eqqakkanut kuuffeqanngilaq, illullu tamarmik kommunep anarfileriffianit isumagineqarput, anartarfiit plastikkinik pooqartinneqartarlutik. Imaq maangaannartinneqartarpoq, tamannalu nunaqarfiup qeqqani marulloqarfinnut akornutaasarpoq. Taamaallilluni tamakku kussinillornikkut imaarsarneqarnissaat pisariaqartinneqarpoq.

Nunaqarfimmi ooliakorpasuit Namminersornerullutik Oqartus-sat suliniuteqarneraticut aallarunneqarsimapput, ungasinnerusorlu isigalugu ooliakut iginneqartarnissaat pillugu pilersaarusiaq Peqqinnissamut Avatangiisinullu Pisortaqarfimmit utaqjineqarpoq.

Helistoppet er beliggende umiddelbart vest for fodboldbanen i bygdens sydvestlige udkant med ind- og udflyvning mod syd. Helistoppet er afmærket med olietromler.

Bygdens trafikstruktur omfatter hovedfærdselsåren fra havnen i øst til vandværket i vest med to afgreninger mod syd: dels til boligerne sydvest for KNI-butikken og dels forbi skolen og helistoppet til dumpen.

Den kørende trafik omfatter kun den kommunale traktor, der anvendes til renovation og snerydning, samt det lette entreprenørmateriel, der lejlighedsvis flådes til bygden i forbindelse med anlægsarbejder.

Al anden trafik foregår til fods og om vinteren på snesooter eller hundeslæde til og fra bygden via bugten nord for elværk og tankanlæg.

Veje og stier er alle u-asfalterede og trænger generelt til vedligeholdelse og forbedring.

I takt med boligudbygningen mod vest vil der af hensyn til renovationskørslen blive behov for etablering af 2 nye kørespor, henholdsvis nord om aldersrenteboligerne og nord om gl. kirkegård ind til området mellem de 2 kirkegårdsarealer.

Boligudbygningen udløser desuden en forbedring af køresporet fra skolen syd om gl. kirkegård til dumpen.

Miljøforhold

Miljøforholdene i Ikamiut er i almindelighed tilfredsstillende, og bygden er pænt renholdt.

Der er dog et udtalt behov for en udflytning af dumpen til en placering 200 meter længere mod vest. Den nuværende placering giver lugt- og røggener for den vestlige del af bygden, når natrenovationen afbrændes på dumpen ved antændelse med benzin.

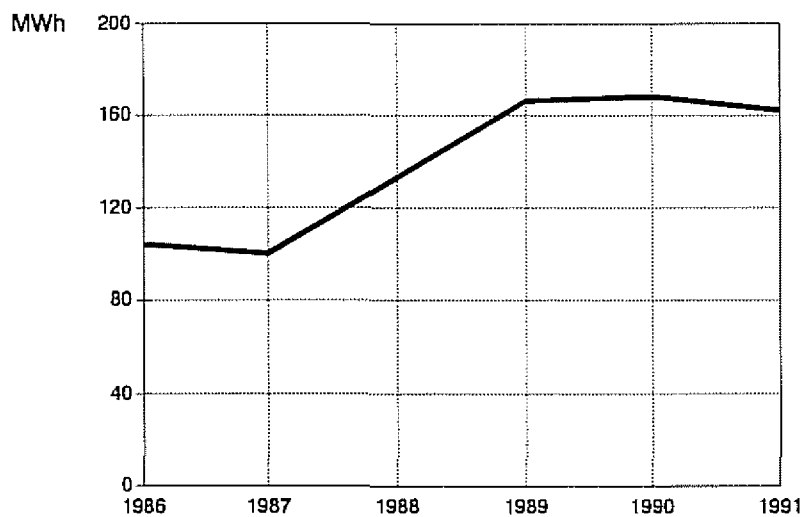
Der er ingen kloakering i bygden, og samtlige bygningen er omfattet af den kommunale natrenovation, der foregår med natrenovationsposer af plast. Gråt spildevand udledes på terræn, hvilket giver anledning til gener omkring de sumpede områder midt i bygden. Der er således behov for afvanding af disse ved grøftning.

Bygdens lager af spildolie er netop udskibet ved hjemmestyrets foranstaltning og en langsigtet plan for bortskaffelse af spildolie imødeses fra Direktoratet for Sundhed og Miljø.

Ikamiuni kalleruo inneramik atuineq

Elforbruget i Ikamiut

1986-91-imi kallerup innerani ataatsimut atuineq MWh-inngorlugu
Samlet elforbrug 1986-91 i MWh



Pilersuinermut tunngasut

Kallerup inneranik imermillu pilersuineq kommunemit, ollamik nioqutissanillu pilersuineq KNI Aasiannit kiisalu oqarasuaatinik allakkasuartaanillu pilersuineq Tele Aasiannit isumagineqarput.

Bygderådl pilersorneqarnikkut attaveqarnermut tunngasut Aasianniit Qasigiannuanut nuunneqarnissaannik ukiuni arlafinn-gortuni kissaateqarsimavoq. Tamanna pillugu apeqqut KNI-p allangortiterneqarnissaanut utaqqinneqarpoq.

Imerkik pilersorneqarneq nunaqarfiup 1983-imi imermut tankimik 970 m³-tut angitigisumik qerisoornissamullu illersu-serneqarsimasumik pilerneqarneratigut annertuumik pitsann-goriatinneqarpoq. Imermut tanke aasat tamaasa nunaqarfiup kitaatungaani Naajanguani 4 km missaannik ungasissuseqar-tumi kuummilit 4 km²-itut angissuseqartumiit ruujori atorlugu immerneqartarpoq. Taamaattumik imermik pilersorneqarneq naammagintuuvoq imerlu pitsaalluinnartuulluni.

Ukiulli affakkaartumik aasamut ukiumullu imermik immerneqar-nissamut piareersaasarnermut atatillugu imermut tankip eqqi-luisaartinneqarnera ajornartorsutaasarpoq, annertunerusumiit nakkutilliinissaq pisariaqartinneqarpoq.

1991-92-imi aasap imia pilersinneqarpoq, Royal Greenland-
imik, KNI-mik, oqaluffimmik, atuarfimmik, aasap imiata tankii-nik marlunnik nunaqarfimmilu illut affaasa missaannik pilersui-suusoq. Innuttaasut ukiukkut imeqarfimmi imertartarfimmit imertartaannarnissaminnut innersuunneqarput.

Kallerup inneranik pilersuineq 1981-imi nunaqarfiup kallerup inniliorfiata marlunnik generatoritaarneratigut allillerneqarpoq, generatorit tamarmik 55 kW-nik sakkortussuseqarput. Motor 2 1991-imi aserfallatsaaliorneqarpoq taamatullu motor 1-ip aserfallatsaaliorneqarnissaa pisariaqartinneqarpoq.

80-ikkut naajartulerneranni kallerup inneranik atuneq qaffaria-piloorpoq, ilaatigut kissarsuutit kallerup innitortut amerliartorne-risa kingunerisaanik, 1991-imi ikileriarsimapput, takuuk Qa-sigiannuani amerlaqataannik qaffariarneq. Kallerup inniliorfiup annertuumik atorneqarnera kallerup innilforsinnaanermut na-leqqiullugu artorsartitsinngilaq, qanorli atuinerup takuneqarsin-naanissaa siunertaralugu ingerlaavartumik nalunaarsuisoqar-tariaqarpoq.

Nunaqarfimmi innuttaasunik november 1991-imi ataatsimiisit-sinermi aqquserngit pitsaanerumik qaammaqqusersorneqar-nissaat kissaatigineqarpoq.

Ikamiuni **kiassaanermi** kiassaatit kissarsuutillu oolliartortut illuni ataasiakkaartuniit atorneqarput.

Oollamik pilersuinermi KNI-p nunaqarfimmi tankeqarfia uki-umut pingasoriarluni sisamariarluniluunniit umiarsuarmit tikittu-mit immerneqartarpoq:

- gasoliamut (solar) tanki	100 m ³
- petroleum-imut tanki	50 m ³
- benzinamut tanki	50 m ³

Forsyningsforhold

El- og vandforsyningen varetages af kommunen, olie- og vareforsyningen af KNI Aasiaat og tele-forsyningen af TELE Attaveqaatit.

Bygderådet har gennem mange år udtrykt ønske om en overflytning af det forsyningsmæssige tilhørsforhold fra Aasiaat til Qasigiannuit. Spørgsmålet herom afventer indtil videre KNI's omstrukturering.

Vandforsyningen blev i 1983 væsentligt forbedret med opførelse af et bygdevandværk med en frost-sikret vandtank på 970 m³. Vandtanken fyldes op hver sommer via en råvandsledning fra den lille elv, der afvander det 4 km² store vandopland ved Naajanguit ca. 4 km vest for bygden. Vandfor-syningen er således rigelig og af god kvalitet.

Vandtankens renholdelse i forbindelse med den halvårslige sommer- og vinterklargøring volder dog problemer, og et skærpet tilsyn er påkrævet.

I 1991-92 blev anlagt et sommervandledningsnet, der forsyner Royal Greenland, KNI, kirken, skolen, de to sommervandtanke og ca. halvdelen af bygdens boliger. Om vinteren er befolkningen stadig henvist til at hente vand ved tapstedet på vandværket.

Elforsyningen udbyggedes i 1981 med et bygde-
elværk med 2 generatorer, hver med en effekt på 55 kW. Motor 2 blev overhalet i 1991 og en tilsvarende overhaling af motor 1 er tiltrængt.

Elforbruget steg kraftigt i sidste halvdel af 80'erne, bl.a. som følge af et voksende antal elkomfurer, men er derefter stagneret og faldet en smule i 1991, jf. den tilsvarende udvikling i Qasigiannuit. Værkets max-belastning er ikke kritisk i forhold til kapaciteten, men der er behov for en løbende registrering med henblik på en kortlægning af forbrugsmønstret.

På et borgermøde i bygden i november 1991 blev der fremsat ønske om en bedre vejbelysning.

Varmeforsyningen i Ikamiut sker udelukkende med individuelle oliedfy og -ovne.

Oliedfyningen er baseret på 3-4 årlige skibs-anløb med opfyldning af KNI's bygdetankanlæg:

- tank til gasolie (solar)	100 m ³
- tank til petroleum	50 m ³
- tank til benzin	50 m ³

Naak kallerup inniliorfiup oliatankia umiarsuakkut kingullikkut immerneqartaraluartoq tankip gasoliamut ukiuunissaanut naammattumik inissaqassusaa naammanngilaq. Taamaattumik tanki nappartanik 130-inik immikkut 120 literinik imaqartartunik ilaneqartarpoq, ukiullu affaani kingullermi kallerup inniliorfiup oliamik pilersorneqarnera nappartaniit maqitsinikkut pisarpoq.

Tankeqarfiup allilernerqarnissaa aamma/imaluunniit tankeqarfimmiit kallerup inniliorfimmuot oliamut aqqusiinissaq taamaalliluni pisariaqartinneqarpoq.

Oqarasuaatinik pilersuinermi taamaallaat oqarasuaatit arfi-neq marluk nunaqarfimmuot nunaqarfimmillu ataasiinnarmik attaveqaatillit pigineqarput, taamaattumik allilernissaq pisariaqartinneqarpoq. TELE-p allilernissamik pilersaarusaani Ikamiut nunaqarfinnut akunnattumik angissusiinnut ilanngunneqarsimavoq, UHF-radiostation-ilerlugu 30-t angullugit oqarasuaatitaarnissamut periarfissaqartoq.

Kommunep suliffeqarfiutaa

Ikamiuni kommunep suliffeqarfiutai tassaapput kommunep allaffia, qatsørisartut, sannavik entreprenørplads-ilu. Kingullillugu taaneqartup isumagisarai eqqaavilerineq, anartarflerineq, aputaajaaneq, qimminik toqoraaneq il.l. kiisalu ingerlaavartumik aserfallatsaaliugassat, tamatumani kommunep puttasuutai, umiatsianut amussisut, arsaattarfik kiisalu iliveqarfitoqaq iliveqarfittaaru ilanngullugit.

Immikkoortut taakku pillugit kommunep ingerlatsinermi aningaasartuutai amerliartorput, tamannali ukiumi qaangiuttumi aningaasartuutissaniit qaangiussutigineqarsimasut ilaatigut naleqqussarneqarnissaannut ersiutaaginnaarpoq.

Nunaqarfiup traktoriata pisoqalisimasup allaanerumilluunniit piaartumik taarserneqarnissaa pisariaqartinneqarpoq, kiisalu nutaamik umiatsianut amisissutitaarnissaq iliveqarfitoqqallu ungalulerneqarnissaat bygderådip kissaatigisimavaa.

Isumaginninnermut tunngasut

Ikamiuni innuttaasut amerlassusaannut naleqqiullugu Qasigiannguani innuttaasuninnarnit pisortatigoortumik ikiorsiissutit ikinneralaarsuit tunniunneqartarnerat malunnarlunnaarpoq. Tamatumunnga pissutaavoq pisanik annertuumik inuussuteqar-neq aammalu inunnik isumaginninnermut akulerukkusunnigin-neq. Suliffissaaleqisulli nalunaarsorneqarnissaat bygderådip kissaatigisimavaa.

Kommunep angerlarsimaffinni paaqqinnittarfiutani marlunnik inissaqarpoq taamalu paarineqarnissamik pisariaqartitsisut 10-15%-il taamaallaat matussuserneqarluatik. Bygderåd B-616-imi meeqqanut paaqqinnittarfiornissamik kissaateqarsimavoq. Periarfissat arlaattut kommunep angerlarsimaffinni paaqqinnittarfiutaasa illu sullivillassaq aallaavigalugu 1994/95-imi anner-tusineqarnissaat periarfissaavoq.

Selv om elværkets olietanke fyldes op ved sidste skibs anløb er tankanlæggets kapacitet til gasolie utilstrækkelig til en fuld vinterforsyning. Anlægget er derfor suppleret med 130 tromler á 200 liter, og i sidste halvdel af vinterhalvåret foregår oliefor syningen til elværket ved pumpning fra tromlerne.

Der er således behov for en udvidelse af tankanlægget og/eller etablering af en olieledning fra tankanlægget til elværket.

Teleforsyningen omfatter kun 7 telefoner med én forbindelse til- og fra bygden, og der er således behov for en udvidelse af telekapaciteten. Ikamiut indgår derfor i TELE's udbygningsplan for de mellemstore bygder i form af en UHF-radiostation med mulighed for op til 30 abonnenter.

Kommunal virksomhed

Den kommunale virksomhed i Ikamiut omfatter bygdekantoret, bygdebrandkorpset, fællesværkstedet og entreprenøraftdelingen. Sidstnævnte varetager dag- og natrenovation, snerydning, hundeskudning mv. og løbende vedligeholdelsesopgaver, herunder den kommunale pontonbro, bådophalet, fodboldbanen samt gammel og ny kirkegård.

Det kommunale driftsbudget på disse områder er stigende, men dette er kun et udtryk for en gradvis tilpasning til foregående års budgetoverskridelser.

Der er behov for en snarlig udskiftning af bygdens nedslidte traktor, evt. med en anden type køretøj, og bygderådet har endvidere fremsat ønske om en ny ophalerslidske og indhegning af gl. kirkegård.

Sociale forhold

Det er bemærkelsesværdigt, at der i forhold til befolkningstallet udbetales væsentlig mindre offentlig hjælp i Ikamiut end i Qasigiannguit. Forholdet skyldes både den udtalte naturaløkonomi og en vis modvilje mod at lade sig indrulle i det sociale system. Bygderådet giver dog udtryk for et ønske om en egentlig registrering af ledige.

Den kommunale dagplejeordning omfatter 2 pladser og dermed en dækningsgrad på kun 10-15%. Bygderådet har fremsat ønske om indretning af børneinstitution i B-616. En alternativ mulighed er at udvide den kommunale dagpleje i 1994/95 med udgangspunkt i det planlagte servicehus.

Peqqinnissamut ikiorteqarneq, tamatumani peqqinnissaqarfimmiit sapaatit akunneri tallimakkkaarlugit nunaqarfiliartoqartarnera ilanngullugu, naammaginaruuvoq. Innuttaasuniilli november 1991-imi ataatsimiisitsinermi ernissusiortup illuata angerlarsimaffittut, nakorsiartarfittut napparsimavittullu atorpeqartarnera pissutigalugu ernissusiortutut Ingerlaavartumik atorpeqartitsinisamut akornutaasimasooq oqaatigineqarpoq.

Angerlarsimaffinni ikiorteqarnerup piffissami pilersaarusiortuusumi annertusineqartariaqarnera naatsorsuutigineqartariaqasaaq, illullu ataatsip innarluutilinnut naleqqussarneqarnissaa maanna pisariaqartinneqarpoq.

Atuarfeqarnermut tunngasut

Ikamiuni atuarfik 1976-imi sananeqarpoq, 1986-imi marloriaatinngorlugu allilerneqarluni. 80-ikkut Ingerlaneranni atuartut amerlassusaat 20-iniit 12-inut ikilerarsimapput, atuarfillu taamaalluni naammattumik inissaqartitsilluarpoq. Ukiunili tallimani tulluuttuni atuartut 20-it sinnerlugit amerlassuseqalernissaat naatsorsuutigineqarpoq.

Atuarfik timelærerinik sisamanik sulisoqarpoq 1991-imi illu ilinniartitsisumik qallunaamik tikisitamik ilinniartitsisoqalerluni. Atuartut 8./9. klasset Qasigiannuani atuarfimmu nuunneqarnissaat ilinniartitsisup ataatsip aningaasarsiaasaanik sipaaruteqarfiusaaq.

Kulturimut sunngiffeqarnermullu tunngasut

Inuusuttuaqqat atuarfiat, unnukku atuaritsineq, atuakkanik atorniarfik kiisalu sunngiffimmi sammisassaqtitsivik ataatsimut 40.000 kr. aningaasalliffigineqartarput. Arsaattarfik nunaqarfiup kujasinnerusortaaniittoq kislartaalluni annginerusumik sammisassaqtitsiviuvoq. Tassuma iluarsaanneqarnissaa (kussuineq inaarsaanerlu) kissaatigineqarlunnarpoq.

Katersortarfik namminersorluni Ingerlanneqartoq piiagassanngorsimavoq, taamaattumillu ataatsiminnerit annertuut atuarfiup atuaritsiviani anginneri Ingerlanneqartarput. Katersortarfutiteqatigiliit aningaasaateqanngillat, taamaattumillu illu sannaviliornermut atatillugu katersortarfitaarnissaq bygderådip inasutigisimavaa.

Illu sullivik

Ikamiuni 1995-imi illu sullivilionissamut tapiissutissanik Namminersorerullutik Oqartussanut 1. maj 1992 nallertinnagu qinnuteqarnissaq siunertaralugu 1991-imi piareersaataasumik sulineq aallartinneqarpoq.

Bygderådimit oqaloqatiginnittarnerit Innuttaasuniilli november 1991-imi ataatsimiisitsineq tunngavigalugit illumik 175 m² misaannik angitigisumik titartaasoqarpoq, tassunga katersortarfik 75 m² missaannik angitigisoq ilanngunneqarluni.

Sundhedsmedhjælperordningen, herunder sundhedsvæsenets bygdebesøg hver 5. uge, fungerer tilfredsstillende. På borgermødet i november 1991 blev der dog givet udtryk for, at jordemoderboligens funktion som både bolig, konsultation og indlæggelsessted ikke er befordrende for en varig besættelse af jordemoderstillingen.

Der må påregnes behov for en udvidelse af hjemmehjælpsordningen i planperioden, og der er pt. behov for indretning af en enkelt handicapbolig.

Skoleforhold

Skolen i Ikamiut er opført i 1976 og udvidet til det dobbelte areal i 1986. Samtidig faldt elevtallet fra 20 til 12 i løbet af 80'erne, og skolen har således rummelige lokaleforhold. Elevtallet forventes dog midlertidigt at stige til over 20 elever i løbet af de nærmeste 5 år.

Skolen er bemanded med 4 timelærere og fra 1991 med en tilkaldt dansk lærer. Ved den skitserede overflytning af elever på 8./9. klassetrin til byskolen i Qasigiannugit kan spares en hel lærerløn.

Kultur og fritidsforhold

Området omfatter ungdomsskolen, aftenskolen, skolebiblioteket og en fritidsklub med et samlet budget på godt 40.000 kr. Fodboldbanen i bygdens sydlige udkant er det eneste større fritidsanlæg. En renovering (dræning og færdiggørelse) af denne er et stort ønske.

Det private forsamlingshus er saneringsmodent, og større møder afholdes derfor i skolens store klasseværelse. Forsamlingshusforeningen har ingen økonomiske midler, og bygderådet har derfor anbefalet, at et nyt forsamlingshus medtages i forbindelse med opførelsen af et servicehus.

Servicehus

I 1991 igangsattes et forberedende arbejde med henblik på inden 1. maj 1992 at ansøge hjemmestyret om tilskud til etablering af et servicehus i Ikamiut i 1995.

På grundlag af drøftelser med bygderådet og borgermødet i november 1991 blev skitseret en bygning med et areal på ca. 175 m², heraf ca. 75 m² til et tilknyttet forsamlingshus.

Illu sullivik errorsisarfeqassaaq, anatarfeqassaaq, uffarfeqassaaq, qisunnut sannaveqassaaq, amminut piarsaarsarfeqassaaq, ataatsimittarfeqassaaq, iggaveqassaaq katersortarfeqassallunilu. Errorsisarfik ukioq naallugu imermik pilersorneqartariaqassaaq, taamaattumillu imeqarfiup eqqaanut inissineqartariaqarluni.

Namm. Oqartussanut tapiissutinik qinnuteqarnissaq sioqqullugu kommunalbestyrelse illu sullivimmi siulersuisussanik toqqaasimavoq atuisartuujumaartussanik, bygderådimit, kommunalbestyrelsemik – teknikkeqarfimmillu ataatsimeeqataasartussamik – ilaasortaaffiqneqartumik.

Kiisalu katersortarfiup ingerlanneqarnissaanut ileqqoreqqusassat aningaasatigullu pilersaarussiaq suliarineqarlutillu akuersisutigineqarput.

M²-imut akip 18.000 kr missaannut missiliunneqarneratigut sanaartornermi aningaasartuutissat 3.2 mio kr-inut naatsorsuunneqarput, taakkunannga kommunep 0.4 mio kr-nit aningaasallissutigissallugit, Namm. Oqartussat tapiissutaat Nukissiorfiit nunaqarfinnut immikkoortartaqarfianit 85% kiisalu KIIP-mik katersortarfimmik 90% tapiissutigineqassallutik.

Namm. Oqartussanut qinnuteqarnerup kingunerisimavaa, illu sullivissaq 1994/95-imi sananeqartussanngorlugu 93-imi aningaasat inatsisaannut maanna ilanngunneqarsimanera.

Taamaallilluni suliniutigineqaqqittussanngorput maj 93-imi ersarinnerusumik ilusilersukkamik qinnuteqaqqinnissaq, tamatumani ilanngullugit

- maj 1993 nallertinnagu ilusilersukkamik pilersaarusiorneq
- okt 1993-imi pilersaarusiornissamat isumaqatigiissusiorneq
- mar 1994-imut pilersaarusiorneq, neqerooruteqarneq suliusarsiusinierlu
- juli-april 1994/95-imi sananeq.

Eriagisassatut soqutigisat

Eriagisassatut soqutigisani illut makku pineqarput:

- B-44 aalisartut illuat 1932-imeersoq (aalisakkerivik)
- B-46 atortussaarniarfik 1890-imeersoq
- B-47 quersuaq 1908-meersoq
- B-48 qui 1890-imeersoq
- B-49 oqaluffik 1890-imeersoq (80-ikkunni iluarsaanneqartooq)
- B-314 qui 50-ikkunneersoq
- B-315 qui 50-ikkunneersoq
- B-383 niuertorutsip illua 1968-imeersoq (Killerneersoq)

Illut taakku tamarmik oqaluffiup eqqaani nunaqarfiup ilaani 1-imi pisiniarfiup avannaata kangia tungaani, tallitartuup avannaani, inissisimaveqarput. Taamaattumik nunaqarfiup ilaa tamanna eriagisariaqartutut toqqarneqarpoq.

Servicehuset skal indeholde fællesvaskeri, toiletter og baderum, træværksted og skindberedningsrum, møderum, køkken og forsamlingslokale. Fællesvaskeriet nødvendiggør helårsvandforsyning og dermed en placering nær vandværket.

Forud for ansøgningen om hjemmestyretilskud udpegede kommunalbestyrelsen en bestyrelse for servicehuset bestående af repræsentanter for de kommende brugere, bygderådet og kommunalbestyrelsen – og med en medarbejder fra teknisk forvaltning som tilforordnet.

Endvidere blev vedtægter og budget for forsamlingshusets drift udarbejdet og vedtaget.

Med en anslået m²-pris på ca. 18.000 kr er anlægsudgiften beregnet til 3.2 mio kr med en kommunal andel på 0.4 mio kr, idet hjemmestyretilskudet udgør 85% fra Nukissiorfiit's bygdeafdeling til servicehuset og 90% fra KIIP til forsamlingshuset.

Ansøgningen til hjemmestyret har resulteret i, at servicehuset nu er medtaget på finanslov-93 til gennemførelse i 1994/95.

Det videre arbejde omfatter genansøgning i maj måned 1993 med en større detaljeringsgrad, herunder

- udarbejdelse af skitseprojekt inden maj 1993
- indgåelse af projekteringsaftale i oktober 1993
- projektering, udbud og licitation til marts 1994
- opførelse juli-april 1994/95.

Bevaringsinteresser

Bevaringsinteresserne knytter sig til følgende bygninger:

- B-44 fiskerhus fra 1932 (produktionsanlægget)
- B-46 materialehus fra 1890
- B-47 pakhuis fra 1908
- B-48 lager fra 1890
- B-49 kirke fra 1890 (renoveret i 80'erne)
- B-314 lagerskur fra 50'erne
- B-315 lagerskur fra 50'erne
- B-383 handelsforvalterbolig fra 1968 (tidl. Vester Ejlande)

På nær kirken er alle disse bygninger beliggende i delområdet 1 nordøst for butiksplassen, dvs. nord for havnen. Dette område udpeges derfor generelt som bevaringsværdigt.

Killeqarfeqartitat Immikkut ittut

Imeqarfik: Imeqarfiup avataaniittut kuuit imeqarfimmut killeqarfittut aalajanglunneqarput.

Mittarfik, nunaqarfiup ilaa 3: Killeqarfik mikkiartortarfiup aallartarfiullu killeqarfiata titarnera atuarlugu illugiinnik 23 meterinut aalajangersarneqarpoq.

KNI-p tankeqarfia gassiisivialu, nunaqarfiup ilaani 1-imi: Ungaluukkat kaajallallugit ammalortumik isumannaallissaner-mut killeqarfeqarfeqarpoq tankeqarfiup qeqqaniit avammut 20-meteritut atilussuseqartumik.

Eqqaavik, nunaqarfiup ilaa 5: Eqqaavimmiit 50 meterinik killeqarfik aalajangersarneqarsimavoq.

Nunap assinga 14 takuuk.

INERIARTORNISSAMI ILMAGISAT

Ikamiut siunissaanni Kalaallit Nunaanni nunaqarfiit mikinerusut nalinginnaasumik siunertarisaat assigilluinnarpaat. Taakkulu maanna nalunarluinnarput, apeqqutillu marluk aalajangiisuul-luinnartut saqqummerput:

- nunaqarfiit piinnarnissaannut suut tunngavlussappat?
- inuiaqatigiit nunaqarfinni sullissinerit suut ingerlatinnassal-lugit akissaqartippaat?

Naalakkersuisut 1993-imut aningaasat inatsisissaattut siun-nersuummik saqqummiussineranni nalunaarutigineqarpoq, aalisarnermik inuussutissarsiluteqarnermi suliffissuit aalisariutillu amerlavallaarneri pissutigalugit aalisariutit suliffissuillu akiler-sinnaannginnerusut pitsaannginnerusunillu tunisassiorlut mato-orarnerisigut ikilisaaneqassasooq.

Nunaqarfinni tunisassiorfiit tamatumani annertuumik ulorianar-torsiorinneqarput. Taamaattumik ilmananngilluinnarpoq, Ika-miuni tunisassiorfik piffissami pilersaarussiorfiusumi allilerner-qarumaartoq, immaqaluunniit akerlianik pisoqarumaarpoq.

Nunaqarfimmiut illoqarfinni tunisassiorfinnut tunisisarnerisigut siuariartorneq ingerlalluarnersaaq. Ikamiunut tunngatillugu angallat usisarfilik sukkanerusorlu umiatsiaararsortut pisaannik Qasigiannuanut assartuisarsinnaassaaq.

Klausulerede zoner

Vandindvindingområdet: Spærrezonen fastsættes som vandoplandsgrænsen.

Helistoppet, delområde 3: Sikkerhedszonen er fastsat til 23 m på begge sider af ind- og udflyv-ningslinien.

KNI's tankanlæg og gasdepot, delområde 1: Sikkerhedszonen omkring det indhegnede anlæg er en cirkel med radius 20 m og centrum midt i anlægget.

Dumpen, delområde 5: Der fastsættes en spærre-zone på 50 meter fra dumpens centrum.

Se endvidere kort 14.

UDVIKLINGSTENDENSER

Ikamiuts fremtid beror i høj grad på de generelle fremtidsudsigter for Grønlands mindre bygdesam-fund. Disse tegner sig pt. meget uvist, og der rejser sig to helt afgørende spørgsmål:

- hvad skal være bygdernes fremtidige eksis-tensgrundlag?
- hvilket serviceniveau har samfundet råd til at opretholde i bygdene?

Under landsstyrets fremlæggelse af finanslovsfor-slaget for 1993 blev det tilkendegivet, at den fremherskende overkapacitet i fiskerierhvervet skal reduceres – både til søs og til lands – gennem nedlæggelse af de skibe og anlæg, der er mindst effektive og samtidig yder den ringeste produkt-kvalitet.

Bygdeproduktionsanlæggene er kraftigt i fokus i denne forbindelse. Det er derfor næppe sandsyn-ligt, at produktionsanlægget i Ikamiut vil blive udvidet i planperioden, måske tværtimod.

Udviklingen vil snarere gå i retning af en mere effektiv bygdeindhandling af råvarer til produk-tionsanlæggene i byerne. For Ikamiut's vedkom-mende vil et enkelt mindre og hurtiggående last-fartøj kunne transportere jollefiskernes samlede overskudsfangst til Qasigiannuit.

Aammattaq nunaqarfimmiut aningaasanik inuussuteqarnissamik annertusiarortumik pisariaqartitsinerat tunngavigalugu nunaqarfimmiut sulisartut piffissat ilaanni nunaqarfiup avataani sulisinneqartariaqartarnissaat naatsorsuutigisariaqarpoq. Niaqornap Tunuani qalerallinniarnermi peqataaneq tamatumunga assersuutaavoq, siunissamilu piffissani aalajangersimasuni illoqarfimmi sullassaartoqartarsinnaavoq, assersuutigalugu takornariartitsinerup ineriartortinneqarneranut atatilugu.

Taamaattoq nunaqarfimmi tunisassioriaatsit suliffissaqartitsiniererillu arlaqartut ineriartortinneqarnissaat annertusineqarnissaalluunniit eqqarsaatigineqarsinnaavoq:

- nunaqarfimmi takornariartitsineq
- sanalukkanik tunisassiorneq
- sannavimmi tunisassiorneq
- nunaqarfimmi assassornermut ilinniarneq tunngavigalugu aserfallatsaalluineq

Allaffissornermut tunngatillugu nunaqarfimmi namminersornerulluni ingerlatsisinnaaneq siuarsaavineqarpoq, tamatumani kommunep ingerlatsinerumut sanaartornermullu aningaasatigut pilersaarusaai illoqarfimmi nunaqarfimmi immikkut killilersorlugit agguataarneqarlutik.

Tamanna minnerunngitsumik inuiaqatiglinni aningaasanik Iser-titaqarnissamik piunasaqaleriartornermik kinguneqassaaq.

Nunaqarfimmut aningaasatigut killillussat nammineerluni ingerlatsilernerni allaffissornikkut suliasat ilaasa nunaqarfimmut nuunneqarsinnaalissapput, tamatumani assers. karsimik namminersorluni ingerlatsineq. Tamanna nunaqarfimmi suliffissaqartitsinerulissaaq.

Ikamiuni sullissilernissami soorunami kommunep aningaasaqarnera apeqqutaajumaarpoq, nunaqarfiulli aningaasatigut pilersaarusaianik takutitsisarnissaq qulaani taaneqartoq peqatigilluinnartussaallugu.

Kommunet Sanaartortitsiviit suliasaatigisimasaannik tigooraanerat peqatigilluinnarlugu nunaqarfinni kallerup inniliorfiit imeqarfiillu sanaartorneqarnerat ingerlanneqarnerallu ukiuni qaninnerni Nukissiorfinnut nuunneqarnissaat naatsorsuutigineqartariaqarpoq.

Ikamiuni inuusuttut arallit aallarannginnissaat aamma/imaluunniit kajumissaarnissaat tunngavigalugu nammineerluni illulianik sanaartornikkut naammattunik inissialortiternissaq naatsorsuutigineqartariaqarpoq, nunaqarfimmi nammineerluni illuliat tallimat pigineqareerput.

Utoqqaat amerliartornerat pissutigalugu utoqqalinersiutillit illui sisamat marlunnik ilaneqassapput.

Qasigianguani kommunep illuutal type 20-it sisamat iluarsaanneqarneri naammasseriarpata Ikamiut kommunep 60/40 atorlugu iluarsaassinerani ilanngunneqartariaqassapput.

Samtidig må det påregnes, at bygdens behov for pengeøkonomi i stigende grad vil nødvendiggøre, at bygdens arbejdskraft i perioder sættes ind udenfor bygden. Deltagelsen i isfjordsfiskeriet er et eksempel herpå, og der kan fremover også at blive tale om sæsonbetonede opgaver i byen, f.eks. i forbindelse med udviklingen af turismen.

En række lokale produktions- og beskæftigelsesformer i bygden kan dog tænkes udviklet eller udvidet:

- bygdeturisme
- husflidsproduktion
- værkstedsproduktion
- vedligeholdelsesopgaver baseret på bygdehåndværkeruddannelsen

På det administrative område går udviklingen i retning af større selvforvaltning i bygden, herunder at det kommunale drifts- og anlægsbudget opdeles i særskilte rammebudgetter for byen og bygden.

Dette vil ikke mindst følge af det voksende generelle krav om synliggørelse af pengestrømme i samfundet.

Selvforvaltning af et rammebudget for bygden kan endvidere muliggøre udflytning af visse administrative opgaver til bygden, herunder f.eks. en selvstændig kassefunktion. Det vil give øget lokal beskæftigelse.

Afklyringen af det fremtidige serviceniveau i Ikamiut afhænger naturligvis af kommunens fremtidige økonomiske spillerum, men hænger samtidig nøje sammen med ovennævnte synliggørelse af bygdens budget.

Det må forventes, at anlæg og drift af bygde- elværker og -vandværker indenfor de nærmeste år overgår til Nukissiorfiit som en logisk parallel til kommunernes overtagelse af en række af Sanaartortitsiviit's tidligere opgaver.

For at fastholde og/eller tiltrække et stabilt antal unge i Ikamiut må der påregnes gennemført et tilstrækkeligt boligbyggeri i form af selvbyggerhuse, hvoraf bygden i forvejen har 5.

På grund af det voksende antal ældre vil en supplerende af de 4 aldersrenteboliger med yderligere 2 også blive aktuelt.

Det vil endvidere blive nødvendigt, at Ikamiut får andel i kommunens program for 60/40-renovering af kommunehuse fra 1996, når de 4 type 20 ejendomme i Qasigianguit er renoveret.

Illoqarfiup nunaqarfiullu akornanni agguataarinnermi inissisimaneq

Ineriartornissamik ilimagisat tunngavigalugit Qasigiannugit kommuneanni illoqarfiup nunaqarfiullu akornanni agguataarinnermi inissisimaneq imaalisaaq:

- **nunaqarfik** imminut ingerlattuuvoq, sinnillinnik pisaqarsimanikkut illoqarfimmi tunisassiornermut **tunioraasartog** – ilaatigut tunisassiassanik tunisinikkut, piffissani aalajangersimasuni tunisassiornermi sulisussanik pilersuinikkut illoqarfimmilu ilinniarfinni inuusuttunik ilinniarartortitsinikkut.
- **Illoqarfik** kommunemi aliaffissornikkut, tunisassiornikkum ilinniartitaanikkullu qitiuvoq, aningaasaqarnikkut ingerlatsiviuermigut nunaqarfimmut **tunioraasuusog** – ilaatigut naleqquttumik sullissinnermi iluusaassinnermut, aputaajannermut, illu sullivimmum il.il. tapiissuteqartarnikkut, inunnik isumaginninnermi ikiorsiisarnikkut, kommunellu ataatsimut pilersaarusionerani nunaqarfiup soqutigisaanik isumaginninnikkut.

Taamaalilluni oqimaatigiimmik ikioqatigiittoqassaaq, innuttaasut ataasiakkaat illoqarfimmi inuuneq nunaqarfimmiluunniit inuuneq namminneq toqqarsinnaallugu.

Taamatut ikioqatigiinnerup avataatigut nuna tamakkerlugu suliffeqarfiupput: politeeqarneq, eqqartuussiveqarneq, peqqinnissaqarfik, nukissiorfili il.il. illoqarfimmik nunaqarfimmillu sullissisut – nunatta karsianit (Danmark-imillu ataatsimoortumik tapiissutitigut) akilerneqartut.

Illoqarfik aamma kommunemi kulturikkut qitiuvoq, ilaatiguinnarli, nunaqarfiup nammineq kulturiminik attassiinnarnissaa pingaaruteqarmat.

Taamaalilluni illoqarfiup nunaqarfiullu akornanni ikioqatigiinnermik paasinninnermi nunaqarfiit Kalaallit Nunaanni piinnarnissaannik kissaateqarnermi aallaaviusariaqarput. Nunaqarfiit illoqarfingortinneqarnissaanut ineriartortitsiariarneq malersorneqarsinnaanngilluinnarpoq.

Illoqarfiup nunaqarfiullu akornanni taamatut agguataarinnermi Ikamiunut atuuttariaqanngilaq, nunaqarfimmi aalisartoqarfiusunut mikinerusunut atuutsinneqarsinnaalluni.

Nunaqarfiliit siunissaat pillugu oqallinnerup ingerlaqqinnera

Ineriartornissaq agguataarinnermi pillugit ilusilersorneqarsimasoq atornerqarsinnaassaaq, immaqali nunaqarfimmiut namminneq tamanna kissaatiginngilaat. Taamaattumik nunaqarfiliit siunissaat pillugu oqallinnerup ingerlaqqinnissaa pisariaqarluinnarpoq.

Rollefordelingen mellem byen og bygden

På baggrund af udviklingsstendenserne tegner der sig følgende fremtidig rollefordeling mellem by og bygd i Qasigiannugit kommune:

- **bygden** er et selvfungerende og selvforvaltet lokalsamfund, der ud af sit natural-overskud **bidrager** til produktionen i byen – dels ved indhandling af råvarer, dels ved levering af arbejdskraft til sæsonbetonet produktion og dels ved levering af unge til byens uddannelsesinstitutioner.
- **byen** er et administrativt, produktionsmæssigt og uddannelsesmæssigt centrum i kommunen, der ud af sit givne økonomiske spillerum **bidrager** til bygden – dels ved at opretholde et passende serviceniveau i form af driftstilskud til renovation, snerydning, servicehus mv., dels ved social bistand og dels ved at varetage af bygdens interesser i den samlede kommunale planlægning.

Altså et afbalanceret noget-for-noget samspil, hvor den enkelte borger træffer et frit valg mellem bylivet eller bygd livet.

Oven i dette samspil kommer naturligvis de landsdækkende funktioner: politi, retsvæsen, sundhedsvæsen, energiforsyning mv., der servicerer både by og bygd – betalt via landsskatten (og bloktilskudet fra Danmark).

Byen er også til dels et kulturelt centrum i kommunen, men kun til dels, for det er vigtigt at holde fast ved, at bygden har sin egen kultur.

Forståelsen af samspillet mellem byen og bygden bør således tage udgangspunkt i ønsket om at fastholde bygdernes egenart i det grønlandske samfund. Det er næppe farbart at forfølge en udvikling, der søger at gøre bygdene til byer.

Denne rollefordeling mellem by og bygd er ikke nødvendigvis specifik for Ikamiut, men kan gøres gældende for de mindre fiskerbygder generelt.

Fortsat debat om bygdernes fremtid

Den skitserede udvikling og rollefordeling er nok sandsynlig, men samtidig måske ikke den, som bygd befolkningen pt. selv ønsker sig. Det er derfor oplagt, at der er behov for en fortsat debat om bygdernes fremtid.

IKAMIUNI ANGUNIAKKAT

Nunaqarfiit oqallisiglineqarnerannut atatillugu aallarniutitut erseqqissarneqassaaq, nunaqarfimmiut kommunalbestyrelseluunniit nunaqarfiup matuneqarneqarnissaa kissaatiginngimassuk. Aningaasatigut nalliinermi aammattaaq erserpoq, nunaqarfiup matuneqarneratigut Qasigiannnguit kommuneat sipaaruteqarnaviarngitsoq. Taamaallaat Namminersornerullutik Oqartussat, tassalu Royal Greenland aamma KNI Service A/S, tamatumani aningaasatigut iluanaaruteqassapput.

Kommunalbestyrelsep Ikamiut pillugit anguniakkat pingaarnerit marluk ineriartornissami anguniakkanik makkunanga aalajangersimasunik ilaneqarnissaat isumaqatigilissutigisimavaa:

- nunaqarfimmi inuussutissarsiornikkut tunngaviusup pitsanngorsartuarneqarnissaa
 - amernik tarajorteriviliornikkut
 - aalisakkanik panertunik puisillu orsuanik tunisassiulemikkut
 - nunaqarfimmi takornariartitsinerup siuarsarneqarneratigut
 - nunaqarfimmi aalisariutit amerlisarneqarnerisigut
 - Qasigiannnguanut tunisinerup annertusarneqarneratigut
 - (ajornanngippat) aalisakkeriviup allineqarneratigut
 - nunaqarfiup avataani suliassani peqataanikkut
- inissaqartitsineq piffissami pilersaarusiortiusumi nunaqarfiup kitaatungaani minnerpaamik nammineerluni illulianik tallimanik utoqqalinersiutillillu illuinik marlunnik sanaartornikkut pitsanngorsarneqassaaq
- kommunep illuutaasa tallimat iluarsaanneqarnissaannik pi-sariaqartitsineq piffissami 1996-2005-imi Qasigiannnguit kommuneata iluarsaassinissamik pilersaarusiaani naam-massiniarneqassaaq
- piffissap pilersaarusiortiusup aallartinnerani eqqaavik kimmut nuunneqassaaq inissialortiternissaaq siunertaralugu
- pilersorneqarnermut tunngasut KNI-p nunaqarfimmi tankeqarfiata piaartumik allineqarneratigut pitsanngorsarneqassapput
- KNI-p allanngortiterneqarneranut atatillugu nunaqarfiup pilersorneqarneratigut attaveqarfigisai sapinngisamik piaartumik aaqqiivigineqassapput ajornanngippallu Aasianniit Qasigiannnguanut nuunneqassapput
- illu sullivik katersortarfitalik ukioq naallugu imermik pilersorneqartoq 1994/95-imi sananeqassaaq
- nunaqarfiup kommunep sanaartugassaatur kissaatigisai arlaqartut tullerilaarinikkut Qasigiannnguit kommuneata aningaasalersuinissamik pilersaarusiaani ilanngunneqassapput ukiorlu 2000 nallertinnagu sananeqassallutik
- kommunep sanaartornermi iluarsaassinermilu suliassaatai nunaqarfiup immikkut ukioqartinneqarneratigut sularineqassapput aallamisaataasumik aningaasartuutit milliterneqarnissaat pitsaanerumillu nakkutillinnissaaq siunertaralugu

MÅLSÆTNING FOR IKAMIUT

I relation til den aktuelle bygdedebat skal det indledningsvis fremhæves, at hverken bygdebe-folkningen selv eller kommunalbestyrelsen ønsker bygden nedlagt. En grov økonomisk vurdering viser da også, at Qasigiannnguit kommune intet vil spare på en evt. nedlæggelse af bygden. Kun hjemmestyret, dvs. Royal Greenland og KNI Service A/S, vil have økonomisk fordel heraf.

Kommunalbestyrelsen har vedtaget at supplere de to hovedmål for Ikamiut (se side 32) med følgende konkrete mål for den fremtidige udvikling:

- bygdens erhvervsgrundlag skal løbende forbedres gennem
 - etablering af et skindsalteri
 - nye produktioner såsom tørfisk og sælspek
 - udvikling af en bygdeturisme
 - forøgelse af bygdens fiskerflåde
 - øget indhandling til Qasigiannnguit
 - (om muligt) et udvidet produktionsanlæg
 - deltagelse i sæsonarbejde udenfor bygden
- boligforsyningen skal gradvist forbedres ved en boligudbygning mod vest omfattende minimum 5 selvbyggerhuse og 2 aldersrenteboliger i løbet af planperioden
- behovet for at reovere 5 kommunehuse skal tilgodeses i Qasigiannnguit kommunes reoveringsplan indenfor perioden 1996-2005
- dumpen skal i begyndelsen af planperioden udflyttes mod vest som en forudsætning for boligudbygningen
- de forsyningsmæssige forhold skal forbedres gennem en snarlig udvidelse af KNI's bygde-tankanlæg
- bygdens forsyningsmæssige tilhørsforhold skal i forbindelse med KNI's omstrukturering snarest muligt afklares og så vidt muligt overføres fra Aasiaat til Qasigiannnguit
- et kombineret forsamlings- og servicehus med helårsvandforsyning skal opføres i 1994/95
- en række af bygdens øvrige kommunale anlægsønsker skal efter en nærmere prioritering tilgodeses på Qasigiannnguit kommunes investeringsplan og gennemføres inden år 2000
- kommunale anlægs- og reoveringsarbejder skal koncentrerer i særlige bygde-år med henblik på en reduktion af anstillingsomkostningerne og en bedre tilsynsindsats

IKAMIUT

Beløb i 1.000 kr	Budget		Overslag			1997	1998	1999	2000	2001	2002	2003	2004	2005
	1992	1993	1994	1995	1996									
KOMMUNEN														
Servicehus	Service/forsaml. 175 m ²		2.350	850										
	- Refusion KISP 90%		-750	-250										
	- Refusion GE 85%		-1.300	-500										
	Ialt servicehus		300	100										
Øvrige anlæg	Forbedring veje /stier					300								
	Flytning af dumpen					100								
	Ny traktor		125											
	Hegn om gl. kirkegård					50								
	Nyt bådophal					250								
	Renovering fodboldbane					100								
	BGV's indkvartering		Ønske											
	Ialt øvrige anlæg		125			800								
IALT	KOMMUNEN	0	125	300	100	0	800	0	0	0	0	0	0	0
HJEMMESTYRET														
finanslov 93	Renovering prod.-anlæg Servicehus (Nukissiorfiit)	1.500		1.300	500									
	Ialt finanslov 93	1.500	0	1.300	500	0								
ønsker til finanslov 94	Forsamlingshus (KIIP)			750	250									
	Skindsalteri		280											
	Udvidelse af tankanlæg		500											
	Ialt anlægsønsker		780	750	250	0	0	0	0	0	0	0	0	0
IALT	HJEMMESTYRET	1.500	780	2.050	750	0	0	0	0	0	0	0	0	0
	Bemærkning:													
							Anlægsønsker til finanslov 94 er foreløbig anført svarende til de ønsker, der blev udmeldt for finanslov 93.							

ILIUSSISSAMIK PILERSAARUT

Angerlarsimaffimmi kommunep paaqqinnittarfutaa 1993-imi inissanik marlunniit pingasunut annertusiniarneqarpoq, aningaasatigut pilersaarusianni matussutissaqartinneqassappat.

Nutaamik traktoritaarnissaq kommunep aningaasalersuinissamik pilersaarusianni 1992-imi 125.000 kr ilanngunneqarsimavoq

Ililu sullivik katersortarfittalk 175 m²-isut angitigisoq kommunep Namminersornerullutillu Oqartussat aningaasalersuinissamik pilersaarusianni 1995-imi sananeqartussat ilanngunneqarsimavoq, kommunep 0.4 Namminersornerullutillu Oqartussat 2.8 mio. kr. aningaasallissutigissallugit.

Aalisakkeriviup iluarsaanneqarnera 1992-imi Royal Greenland-ip 1.5 mio. kr.-inik aningaasallissuteqarneratigut ingerlanneqarpoq.

Tamakkua saniatigut kommunep sanaartugassatut kissaatigisai arlaqartut katillugit 0.8 mio kr 1997-imi ingerlanneqartussanngorlugit ataatsimoortillugit kommunep aningaasalersuinissamik pilersaarusianni ilanngunneqarsimapput:

Aqquslernerik aqqusineqqanillu pitsanngorsaaneq	0.3 mio kr
Eqqaaviup kimmut nuunneqarnissaa	0.1 mio kr
Iliveqarfitoqqanik ungalullineq	0.05 mio kr
Umiatsianut amoortaat nutaaq	0.25 mio kr
Arsaattarfiup iluarsaanneqarnissaa	0.1 mio kr

Sanaartortitsiviup ikamiuni tikeraanut ineqarfutaata tigureqarnissaa annertunerusumik ersarissaaviginagu kommunep 1993-imi aningaasalersuinissamik pilersaarusianni ilanngunneqarallarsimavoq.

1991-ip naalernerani pilersaarusiak makku sanaartugassatut kissaatigisatut Namminersornerullutik Oqartussanut nalunaarutigineqarput 1993-imi suliarineqarnissaat siunertaralugu, 93-imumull aningaasat inatsisissaannut ilanngunneqarsimannngitsut:

Amernik tarajorterivimmik pilersitsinissaq	0.28 mio kr
KNI-p nunaqarfimmi tankeqarfiata allilerneqarnissaa	0.5 mio kr

Sanaartugassatut Namminersornerullutik Oqartussanut kissaatigisat 1992-ip naalernerani nalilivigineqarqissapput.

ANINGAASALERSUINISSAMIK PILERSAARUT ANINGAASATIGULLU PILERSAARUT

Aningaasalersuinissamik pilersaarut qulaani takuneqarsinnaavoq. Aammattaaq immikkoortunut pilersaarutit qulit kingornanni immikkoortoq innersuunneqarpoq.

HANDLINGSPLAN

Den kommunale dagpleje søges fra 1993 udvidet fra 2 til 3 pladser, såfremt der kan tilvejebringes skaffes budgetmæssig dækning herfor.

Anskaffelse af en ny traktor er optaget på kommunens investeringsplan med 125.000 kr i 1992.

Et kombineret forsamlings- og servicehus på ca. 175 m² er optaget på både kommunens og hjemmestyrets investeringsplan med hhv. 0.4 og 2.8 mio kr til gennemførelse i 1994/95.

Renovering af produktionsanlægget gennemføres i 1992 af Royal Greenland som en samfundspålagt opgave med en bevilling på 1.5 mio kr.

Desuden er et antal kommunale anlægsopgaver for ialt 0.8 mio kr samlet optaget på kommunens investeringsplan til gennemførelse i 1997:

Forbedring af veje og stier	0.3 mio kr
Dumpens udflytning mod vest	0.1 mio kr
Indhegning af gl. kirkegård	0.05 mio kr
Nyt bådophal	0.25 mio kr
Renovering af fodboldbanen	0.1 mio kr

Overtagelse af byggevæsenets indkvartering i Ikamiut er foreløbig optaget som et ikke nærmere specificeret ønske på kommunens investeringsplan i 1993.

Ultimo 1991 blev følgende projekter indmeldt som anlægsønsker til hjemmestyret med henblik på gennemførelse i 1993, men er ikke efterfølgende optaget på finanslov-93:

Etablering af et skindsalteri	0.28 mio kr
Udvidelse af KNI's bygdetankanlæg	0.5 mio kr

Anlægsønskerne til hjemmestyret vil blive revurderet ultimo 1992.

INVESTERINGSPLAN OG BUDGET

Investeringsplanen fremgår overfor. Der henvises iøvrigt til afsnittet efter de 10 sektorpaner.

NUNAQRFIUP IMMIKKOORTORTALERSORNE-QARNERANUT TUNNGASUT

Sanaartukkat tassaapput kangimut nunaqarfiup immikkoortortaani 1-imi talittarfik, tunisassiorfik pisiniarfillu kiisalu kimmut nunaqarfiup immikkoortortaani 2-mi atuarfik, oqaluffik, imeqarfik qatserisartoqarfillu.

Nunaqarfiup immikkoortortaani inuutissarsiorfinnik pilersuivinnillu sanaartorfigineqarnissaminut inissaqarput, inissialorfigineqarnissaminnulli killillimmik inissaqarlutik.

Taamaattumik inissialiasatut pilersaarutigineqartut kimmut nunaqarfiup immikkoortortaani nutaami 4-mi iliveqarfiit marluk akornanni inissianut arfineq pingasuniit qulit tikillugit inissaqartumi sananeqartariaqassapput.

Tamanna periarfissiniarlugu eqqaavik nunaqarfiup immikkoortortaani 5-milttoq kimmut 200 meter missaannik ungasinnerusumut nuunneqassaaq.

Amernik tarajorterivillassatut kissaatigineqartoq, aalisakkanik panertunik puisillu orsuanik tunisassiorfilorsinnaaneq, nunaqarfiup tankeqarfiata allilerneqarnissaa aalisakkeriviullu allilerneqarsinnaanera nunaqarfiup immikkoortortaani 1-imi ingerlanneqarsinnaassapput, taamaalilluni maannakkut katersortarfiusup peerneqarnerani taartissaanik sanasoqarsinnaanera eqqaassanngikkaanni tamanna tamakkerlugu sanaartorfigineqarsimalissaaq.

Umiasianut amutsivissaq maannakkut amutsiviusup inigisaa-nut, tassalu nunaqarfiup immikkoortortaani 3-mi sanaartorfigineqanngitsumi inissinneqassaaq, tamatuma saniatigut nunaqarfiup kujataata kitaatungaaniipput mittarfik arsaattarfillu.

Illu sullivik katersortarfitalik nunaqarfiup immikkoortortaani 2-mi imeqarfiup kitinnguanut inissinneqassaaq, tassani ukioq naallugu imilersorneqarnissamut imaanullu kuuffilerneqarnissamut periarfissaqarmat. Taamaalilluni immikkoortortaani taanna utoqqalinersiutillit illuinut marlunnut kiisalu inissianut allanut ataatsimut marlunnulluunniit inissaqalissaaq, tamatumani inisiap B-221-ip peernerani taartissaanik sanasoqarsinnaanera ilanngullugu.

Nunaqarfiup kimmut allilerneqarnissaa pilersaarutigineqaraluar-palluunniit nunaqarfiup kangianiit kimmut isorartussusaata 500 meterit sulii qaangernaviannngilaat, nunaqarfiullu iluani angallanneq pisuinnarmik ingerlaannarallassaaq.

Imeqarfik nunaqarfiup kitaatungaani 4 km missaannik ungasissuseqartumi inissisimavoq, nunaqarfimmilu kimmut inissialortiternissamut akornutaanani.

FORHOLDET TIL HOVEDSTRUKTUREN

Den eksisterende bebyggelse omfatter delområde 1 mod øst omkring havnen, produktionsanlægget og butikken samt delområde 2 mod vest omkring skolen, kirken, vandværket og brandstationen.

Delområderne har en vis restrummelighed til erhvervs- og forsyningsanlæg, men en meget begrænset restrummelighed til boligformål.

En gennemførelse af det planlagte boligbyggeri forudsætter derfor en udbygning mod vest omkring de 2 kirkegårdsarealer i det nye delområde 4, der kan rumme mellem 8 og 10 boliger i åben lav bebyggelse.

For at muliggøre dette skal dumpen i delområde 5 udflyttes til en ny placering ca. 200 meter længere mod vest.

Den ønskede etablering af et skindsalteri, en evt. produktion af tørfisk og sæbspæk, en udvidelse af bygdetankanlægget og en evt. udvidelse af produktionsanlægget kan ske inden for delområde 1, som dermed må betegnes som fuldt udbygget, bortset fra et evt. erstatningsbyggeri ved sanering af det nuværende forsamlingshus.

Et nyt bådophal skal placeres samme sted som det nuværende, dvs. i det ubebyggede delområde 3, der desuden mod sydvest rummer helistop og fodboldbane.

Forsamlings- og servicehuset skal placeres umiddelbart vest for vandværket i delområde 2, hvor en meget kort ledningsføring for både helårsvand og kloakudløb til havet er mulig. Delområdet har herefter en restrummelighed til yderligere 2 aldersrenteboliger samt 1-2 boliger iverdigt, herunder et evt. erstatningsbyggeri ved sanering af boligen B-221.

Uanset den planlagte boligudbygning mod vest vil bygdens samlede udstrækning øst-vest fortsat ikke overstige 500 meter, og al intern persontrafik vil fortsat ske til fods.

Vandindvindingsområdet er beliggende ca. 4 km vest for bygden og frembyder ingen hindring for den planlagte boligudbygning mod vest.

SIUNISSAMUT ISUMALIUTIT

KANUKOKA-p kontoplan-iliaata akuerisap nutaap kingusinaar-tumik atulerneqarnera pissutigalugu nunaqarfiup immikkut naatsorsuusiorneqarneratigut nunaqarfiup aningaasaqarnerata ersissemqarnissaa siunertaralugu **nunaqarfiup ataatsimut aningaasatigut pilersaarusiorneqarnissaa** eqqarsaatigine-qassaaq.

Najukkami nammineerluni annertunerusumik Ingerlatsinis-saq, tamatumani karsimik nammineq ingerlatsilemissaq tamatumunngattaq atatillugu eqqarsaatigineqassaaq.

Illuutit sisamat type 20-it Qasigiannguaniittut iluarsaanneqare-eriarpata 1996-imiit kommunep illuutaasa iluarsaanneqarnis-saannut pilersaarusiap ingerlateqqinneqarnissaanut atatillugu **Ikamluni kommunep illuutaasa tallimat iluarsaanneqarnis-saat** kommunalbestyrelsep llanngullugit isumaliutigiumaarpai.

Sanaartortitsiviup ingerlataanik 1/1-1993-imiit matooraanermut atatillugu **tikeraat Ineqarfiat ajunngilluinnartoq 1982-imeer-soq** kommunemit tiguneqarsinnaanersoq isumaliutigineqarsin-naavoq, takornariartitsinermi siunertamut tikeraanullu ineqarfit-tut atorneqarsinnaanera siunertaralugu.

FREMTIDIGE OVERVEJELSER

Rammebudgettering for bygden under ét med henblik på synliggørelse af bygdens økonomi i et særskilt bygderegnskab vil blive overvejet i forbindelse med den iøvrigt forsinkede ibrugtagning af KANUKOKA'S nye autoriserede kontoplan.

En større grad af lokal selvforvaltning, herunder oprettelse af en selvstændig kassefunktion vil blive overvejet i samme forbindelse.

Renovering af 5 kommunehuse i Ikamiut vil indgå i kommunalbestyrelsens overvejelser i forbindelse med en fortsættelse af renoveringsprogrammet for kommunehuse fra 1996, når de 4 type-20 ejendomme i Qasigiannguait er renoveret.

Den velholdte indkvarteringsbygning fra 1982 vil i forbindelse med nedlæggelsen af byggevæsenets driftsopgaver pr. 1/1-1993 give anledning til overvejelser om en evt. kommunal overtagelse med henblik på kombineret anvendelse til turistformål og indkvartering.

ANINGAASALERSUINISSAMIK PILERSAARUT BUDGET-ILLU

Immikkoortunut pilersaarusianni tamani Namminersornerullutik Oqartussat kommunellu immikkoortunut pineqartunut aningaasalersuinissamik pilersaarussiaat takuneqarsinnaapput.

Immikkoortumi tamatumani Qasigiannuguit kommuneata ingerlatsinerimi sanaartornermilu aningaasaqarnerata kiisalu Namminersornerullutik Oqartussat kommunemi aningaasallissutaa-
sa **ataatsimut** takuneqarsinnaanissaat siunertarlneqarpoq - aningaasaqarnermi ikioqatigiinneq naatsumik nassuiaaserlugu.

Immikkoortup pilersaarummut nassuiaatip ukiumoortumik misissorneqarneranut ilanngunneqartarnissaa eqqarsaatigineqarpoq.

Maannakkut isikkoqarnermisut immikkoortoq naammassineqanngilaq, aningaasatigullu nassuiaatit pingaernerit kommunemut pilersaarusiannut tunngatillugu saqqummiunneqarsinnaanissaat sioqqullugu KANUKOKA suleqatigalugu ineriartortitsinissaq pillugu sulisoqassaaq.

Aningaasaqarnermi nassuiaatit pingaernerit

Kommunemut pilersaarusiannut siunnersuummi matumani aningaasaqarnermi qulequtaapput

- **Nam. Oqartussat aningaasalersuinissamik pilersaarutaat**
 - 1992-imi aningaasanut inatsit
 - 1993-imi aningaasanut inatsisissaq
 - 1994-96-imum missigersersuutit
 - Piffissami 1997-2005-imi kommunep Nam. Oqartussanut sanaartugassatut kissaatigisai
- **Qas. kommuneata aningaasalersuinissamik pilersaarutaa**
 - 1992-imum aningaasatigut pilersaarussiaq
 - 1993-imum aningaasatigut pilersaarussiaq
 - 1994-96-imum missigersersuutit
 - Piffissami 1997-2005-imi aningaasalersuinissamik pilersaarutaagallartoq
- **Qasiglangugit kommuneata 1993-imum kontot pingaernerit pillugit Ingerlatsinerimut aningaasatigut pilersaarussiaa.**

Qasigiannugit kommuneata aningaasatigut ingerlanera

Kommunep aningaasaqarnerata ukiut kingullit marluk pingasullu ingerlanerini

- akileraarutitigut isertitat ikileriarnersa
- kommunet akornanni akileraarutitigut naligiissaarutip appararnerata

kingunerisaanik apparipiloorsimanera immikkoorteqarlun-
narpoq.

INVESTERINGSPLAN OG BUDGET

I hver enkelt sektorplan fremgår hjemmestyrets og kommunens investeringsplaner for det pågældende sektorområde.

Hensigten med dette afsnit er at give et **samlet** overblik over Qasigiannugit kommunes drifts- og anlægsøkonomi samt hjemmestyrets investeringer i kommunen - ledsaget af en kortfattet karakteristik af det økonomiske spillerum.

Afsnittet er tænkt som et bilag til den årlige revision af planredegørelsen.

I sin nuværende udformning er afsnittet imidlertid ikke fuldstændigt, og der forestår et udviklingsarbejde i samarbejde med KANUKOKA før de økonomiske oversigter kan præsenteres i en relevant kommuneplan-relateret form.

Økonomiske oversigter

De økonomiske oversigter i nærværende kommuneplanforslag omfatter

- **Hjemmestyrets investeringsplan**
 - aktuelt finanslovsår 1992
 - kommende finanslovsår 1993
 - overslagsårene 1994-96
 - kommunale anlægsønsker til hjemmestyret for perioden 1997-2005
- **Qasigiannugit kommunes investeringsplan**
 - aktuelt budgetår 1992
 - kommende budgetår 1993
 - overslagsårene 1994-95
 - foreløbig investeringsplan for perioden 1997-2005
- **Qasigiannugit kommunes driftsbudget på hovedkontoniveau for budgetåret 1993.**

Qasigiannugit kommunes økonomiske spillerum

Det væsentligste karakteristisk af kommunens økonomi er, at det økonomiske spillerum gennem de sidste 2-3 år er kraftigt indsnævret som følge af

- vigende skatteindtægter
- faldende mellemkommunal udligningsskat.

OVERSIGT OVER HJEMMESTYRETS UDGIFTER

Beløb i 1.000 kr		Budget		Overslag											
		1992	1993	1994	1995	1996	1997	1998	1999	2000	2001	2002	2003	2004	2005
FINANSLOV 93															
Erhverv	Filetafdeling rejsefabrik Ny KNI-tømmerlade	1.500 (3.984)													
							--> finansieres af Royal Greenland som samfundspålagt opgave --> projektet er frafaldet								
Bolig	Refusion nybyggeri Refusion renovering Renovering blok A-G Renovering blok H+J Renovering gl. rækkehuse	5.053 30 2.730	5.495 375 5.000	4.215 375 5.000	4.240 375 ?	4.105 375 ?	--> er tilpasset forventet godkendt boligprogram								
Trafik	Forlængelse Gl.Kirkevej Dæksten Quilik-dæmning Containerisering	6.500 400	8.295	?	?	?	--> er indeholdt i byggenotning af Gl.Kirkevej, se miljøplan								
Miljø	Vand/kloak område A6 Vand/kloak område A10	5.400		4.200	2.500	3.300	--> incl. forlængelse af Gl.Kirkevej, se trafikplan								
Forsyning	Renovering tankanlæg Smøreolielager mv. Effektforøgelse elværk Udskift. råvandsledning Højdebeholder B-17	6.000 1.500 1.200 200	2.000 5.000	9.500 4.100	9.600										
Kommunal virksomhed	(intet)														
Socialplan	Ombyggn. alderdomshjem Renovering sygehus			900		1.000									
Skole	(intet)														
Kultur og fritid	Renovering museum	155	250				--> 155.000 kr bevilget af KIIP før 1992								
Ikamiut	Renovering prod.-anlæg Servicehus (Nukissiorfiit)	1.500		1.300	500		--> finansieres af Royal Greenland (skøn)								
IALT FINANSLOV 93		32.168	26.415	29.590	17.215	8.780									
ØNSKER TIL FINANSLOV 94 (revideres ultimo 1992)															
Erhverv	(pt. intet)														
Bolig	Refusion nybyggeri Refusion renovering						4.020 375	3.640 375	3.840 375	4.105 375	4.020 375	3.640 375	3.840 375	1.860 375	0 375
Trafik	Landingsbane Lufthavnsvej 2. etape Forlængelse skonerkaj Udvidelse atlantkaj				25.000 1.600	25.000 1.400 17.000	25.000 1.000					30.000			
Miljø	Renovering hovedkloak				15.000										
Forsyning	Vandkraft Kuussuup Tas.								250.000	250.000	250.000				
Kommunal virksomhed	(pt. intet)														
Socialplan	Refusion aldersr.boliger Refusion vuggest.pladser Refusion B-157 Plejeafsnit på sygehuset				8.000	5.000		2.160		700 450					
Skole	Renovering ældsteskolen		3.100												
Kultur og fritid	Refusion gl. kirke Renovering museum		615		255										
Ikamiut	Forsamlingshus (KIIP) Skindsalteri Udvidelse af tankanlæg		280 500	750	250										
IALT ØNSKER TIL FINANSLOV 94			4.495	8.750	5.250	41.855	47.795	62.175	255.365	254.480	254.395	4.015	4.215	2.235	375
IALT HJEMMESTYRET		32.168	30.910	38.340	22.465	50.635	47.795	62.175	255.365	254.480	254.395	4.015	4.215	2.235	375

Aqutsinermi ileqqoreqqusami kaaviiartitat 5%-iinik karsimiit-tuuteqarnissaq pillugu aalajangersakkami pissussaaffit kom-munep eqquutsissinnaasimangilai. Tamatumunnga ilanngullu-gu 1991-íp naalernerani 2 mio. kr.-inik taarsigassarsiniarnis-samut kommuneqarfit nakkutillisoqarfiannit akuersissummik pissarsiniartoqartariaqarsimavoq.

Aammattaq ingerlatsinikkut annertuumik sipaarniartoqarsima-voq. Tamatumu 1992-imi sanaartornermut aningaasatigut pi-lersaarussiaq aamma eqqorsimavai, taamaalilluni 2.6 mio kr.-iin-nangortinneqarsimallutik. Kommunep aningaasaqarnerata isumannaallisarneqarnissaa eqqarsaatigalugu 1993-ímut sa-naartornermut 2.0 mio kr aalajangersimasumik killiliunneqarput.

Aningaasatigut anguniakkat pingaarnerit naapertorlugit sanaar-tornermut killiliussat 1998-imi (93-imi akit) 5.2 mio. kr.-inut qaffanneqarnissaat siunertarineqarpoq. Taamaalilluni ukiuni tulliuuttuni ingerlatsinikkut annertuumik nussuinissaq sipaarni-arnissarluni anguniarneqarput.

Aningaasaqarnermi nassuiaatit pingaarnerit ingerlateqqin-neqarneri

Nassuiaatip ukiuni tulliuuttuni misissorneqartarnissaanut atatillu-gu immikkoortunut pilersaarussiaq ataasiakkaani ingerlatsiner-mut aningaasartuutit qanoq agguataarneqarsinnaanersut isu-maliutigineqassapput.

Agguataarineq slusinnerpaamik Kanukoka-p **kontoplan-íliata akuerisap** atorneqalermerani pisinnaavoq. Qasigiannugit kom-muneata kommuneta ataatsimut assigiimmiq qarasaasiaqalernis-saat tunngavigalugu kommunep misileraavittut inissisimanera kommunep kontoplan-ímik pisoqqamik atulinnarnissaanik kin-guneqarsimavoq.

Agguataarineq lkamiut pillugit ingerlatsinermut aningaasartuu-taasimasut aningaasartuutissatullu pilersaarutaasut **nunaqar-flup** immikkut **naatsorsuutaatut aningaasatigullu pilersaa-russiaatut** saqqummiunneqarnerannik ilaatigut kinguneqassaaq.

Quppernerup tulliani aningaasatigut nassuiaatit pingaarnerit immikkut sisamangorlugit siunnersuusionerqarput:

- Qupp. 1 kommunep ingerlatsinermi aningaasartuutaal
- Qupp. 2 kommunep sanaartornermi aningaasartuutaal
- Qupp. 3 kommunep ingerlatsinerata inernerata naatsorsuutaalu
- Qupp. 4 Nam. Oqartussat sanaartornermi aningaasartuutaat

Nassuiaatit pingaarnerit ukiunut naatsorsuiviusunut pingasunut, ukiunut ingerlatsiviusunut, aningaasatigut pilersaarusionerfiusu-nut, ukiunut missigarsersuiffiusunut pingasunut kiisalu sanaar-tornermi aningaasartuutitut ukiunilu qulini sanaartugassatut kissaatigisanut, tassalu ukiuni 15-íni píffissami pilersaarusioner-fiusumut sinneruttumut agguataarneqassapput.

Ingerlatsinermi aningaasartuutit kontonut pingaarnernut sa-naartornermilu aningaasartuutit pilersaarussiaq agguataarne-qassapput, tamaasa immikkoortunut tamanut.

Ingerlatsinermi aningaasartuutit agguataarneqarnerinut tunnga-tillugu kinguneqarluartumik naammassinninnermi **kontoplan-íp akuerisap iluarsivigineqarnissaa** siunertarineqarsinnaavoq - taamaassappat KANUKOKA oqaloqatigilluarneqartariaqassaaq.

Kommunen har ikke kunnet overholde sin forplig-telse til at operere med den i styrelsesvedtægten fastsatte kassebeholdning på 5% af omsætningen. Det har i forlængelse heraf været nødvendigt i slutningen af 1991 at indhente tilsynsrådets til-ladelse til at oprette en kassekredit på 2 mio kr.

Samtidig er gennemført meget betydelige driftsbe-sparelser. Dette har i 1992 desværre også ramt anlægsbudgettet, der således er reduceret til kun 2.6 mio kr. For 1993 er af hensyn til en konsoli-dering af kommunens økonomi budgetteteret med en anlægsramme på 2.0 mio kr.

I overensstemmelse med de økonomiske hovedmål er derefter forudsat en gradvis forøgelse af an-lægsrammen til 5.2 mio kr i 1998 (93-priser). Der er dermed lagt op til endog meget drastiske drifts-omlægninger og -besparelser i de kommende år.

Videreudvikling af de økonomiske oversigter

I forbindelse med de kommende års revisioner af redegørelsen vil det blive overvejet, hvorvidt det er muligt også at foretage en opdeling af drifts-udgifterne på de enkelte sektorplanområder.

Opdelingen kan tidligst ske i forbindelse med íbrugtagning af KANUKOKA's nye **autoriserede kontoplan**. Qasigiannugit kommunes status som forsøgskommune for udvikling af det fælleskom-munale edb-system har medført, at kommunen fortsat arbejder efter den gamle kontoplan.

Opdelingen vil bl.a. andet betyde, at afholdte og budgetterede driftsudgifter for lkamiut vil optræde som et selvstændigt **bygderegnskab** og -budget.

På næste side er opstillet et koncept for 4 økono-miske oversigter, hver på én side:

- Side 1 kommunens driftsudgifter
- Side 2 kommunens anlægsgudgifter
- Side 3 kommunens driftsresultat og balance
- Side 4 hjemmestyrets anlægsgudgifter

Oversigterne opstilles for 3 regnskabsår, aktuelt driftsår, budgetår, 3 overslagsår samt for anlægs-udgifterne 10 års anlægssønsker, dvs. resten af den 15-årige planperiode.

Driftsudgifterne opstilles på **hovedkontoniveau** og anlægsgudgifterne på **projektniveau**, i begge til-fælde indenfor hvert sektorområde.

Et frugtbart resultat vil muligvis forudsætte en **justering af den autoriserede kontoplan**, for så vidt angår driftsudgifternes opdeling - og må i givet fald drøftes nærmere med KANUKOKA.

QASIGIANNGUIT KOMMUNE

Udskrevet 25-NOV-92 af ka

BALANCE FOR KOMMUNENS REGNSKAB TIL OG MED JAN 93

KONTO: 0 BALANCE , SPECIFIKATION: 6

Konto	Konto-navn	Budget (1000kr)	Tillæg (1000kr)	Bevil. (1000kr)
1	ADMINISTRATIONSOMRÅDET			
10	UDGIFTER TIL FOLKEVALGTE	1453	0	1453
11	ADMINISTRATION	10916	0	10916
	IALT ADMINISTRATIONSOMRÅDET	12369	0	12369
2	TEKNIK OG FORSYNINGSVIRKSOMHED			
20	VEJE, BROER, ANLÆG OG TRAPPER	183	0	183
21	SNERYDNING	105	0	105
22	RENOVATION	1630	0	1630
23	FORSKELLIGE KOMMUNALE VIRKSOMHEDER	252	0	252
24	BRANDVÆSEN	845	0	845
25	FORSYNINGSVIRKSOMHED	390	0	390
27	ØVRIGE TEKNISKE VIRKSOMHEDER	625	0	625
	IALT TEKNIK OG FORSYNINGSVIRKSOMHED	4030	0	4030
3	BOLIGOMRÅDET			
35	BEHOELSESEJENDOMME	-403	0	-403
39	BOLIGSIKRING	1020	0	1020
	IALT BOLIGOMRÅDET	617	0	617
4	SOCIALOMRÅDET			
40	OFFENTLIG HJÆLP	6106	0	6106
41	BØRNETILSKUD OG UNDERHOLDSBIDRAG	91	0	91
42	BØRNEFORSORG	463	0	463
43	DAGPLEJE OG KOMMUNALE INSTITUTIONER FOR	5126	0	5126
45	INSTITUTIONER OG FORANSTALTNINGER FOR ÆL	1672	0	1672
46	SOCIAL ALDERSPENSION	9656	0	9656
47	HJEMMEHJÆLP	616	0	616
48	ANDEN FAMILIEPLEJE OG INSTITUTIONSOPHOLD	615	0	615
49	SOCIALE UDGIFTER UDEN REFUSION	15	0	15
	IALT SOCIALOMRÅDET	24360	0	24360

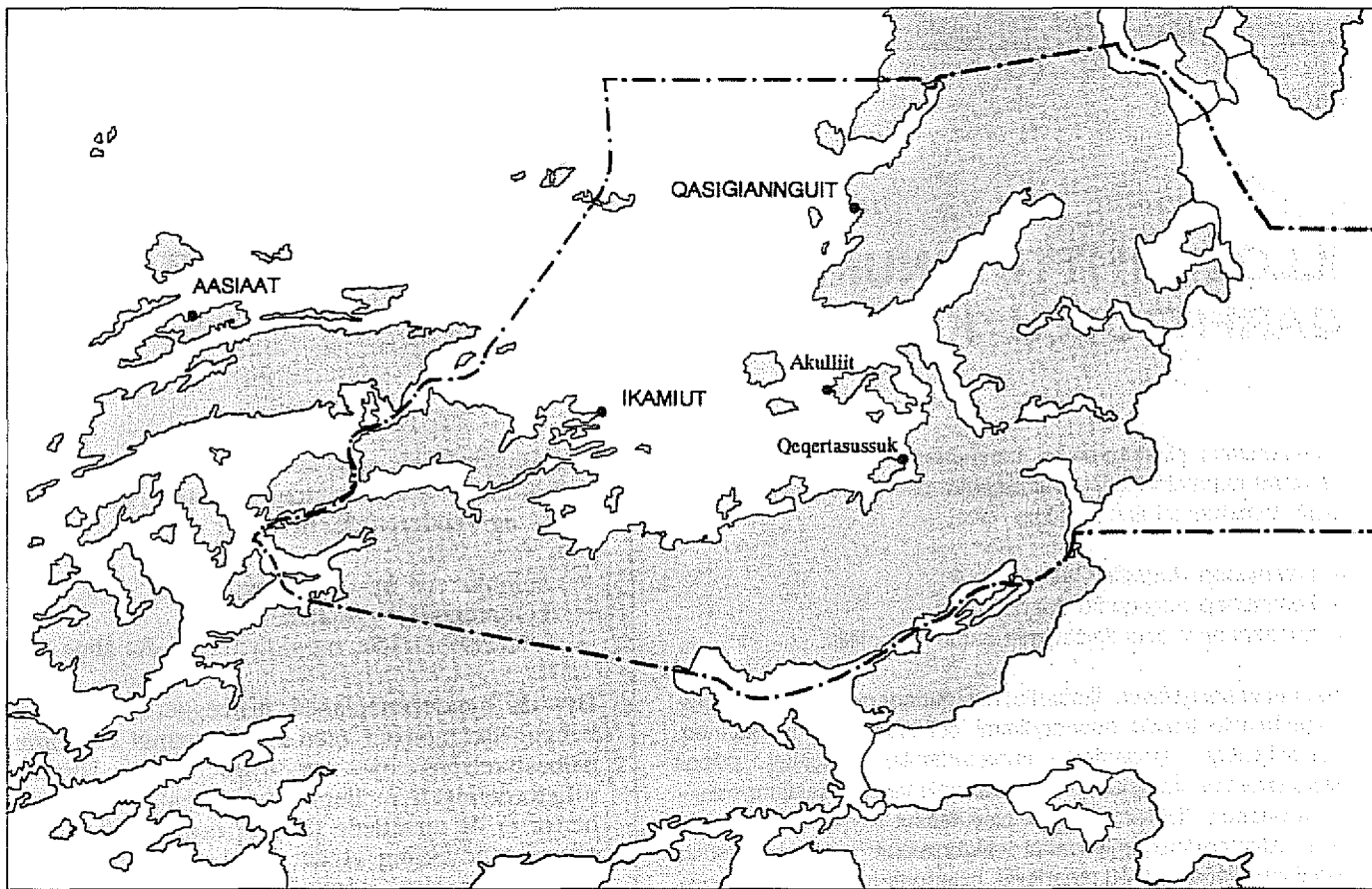
Konto	Konto-navn	Budget (1000kr)	Tillæg (1000kr)	Bevil. (1000kr)
5	UNDERVISNING OG KULTUR			
50	SKOLEVÆSNET	11101	0	11101
52	DEN LOKALE ERHVERVSSKOLE	448	0	448
53	BIBLIOTEKSVÆSEN	162	0	162
55	FRITIDSVIRKSOMHED	999	0	999
56	FORSKELLIGE KULTURELLE OG OPLYSENDE VIRK	849	0	849
59	MUSEER	291	0	291
	IALT UNDERVISNING OG KULTUR	13850	0	13850
6	ANDRE FORMÅL			
67	BESKÆFTIGELSESFREMMENDE FORANSTALTNINGER	559	0	559
68	FORSKELLIGE TILSKUD	572	0	572
69	ØVRIGE DRIFTUDGIFTER	203	0	203
	IALT ANDRE FORMÅL	1334	0	1334
	IALT DRIFTSUDGIFTER	56560	0	56560
72	ANLÆGSUDGIFTER VEDRØRENDE DET TEKNISKE O	475	0	475
73	ANLÆGSUDGIFTER TIL BOLIGOMRÅDET	1575	0	1575
74	ANLÆGSUDGIFTER VEDR. DET SOCIALE OMRÅDE	0	0	0
75	ANLÆGSUDGIFTER TIL UNDERVISNING OG KULTU	0	0	0
	IALT ANLÆGSUDGIFTER	2050	0	2050
80	PERSONLIG INDKOMSTSKAT	-25600	0	-25600
81	SELSKABSSKAT	0	0	0
82	ANDRE SKATTER	-4522	0	-4522
83	GENERELLE TILSKUD	-30702	0	-30702
84	ANDRE INDTÆGTER	0	0	0
89	RENTER SAMT KURSTAB OG -GEVINST	-100	0	-100
89-03	KURSTAB, GEVINST OG ÅRSRESULTAT	0	0	0
	IALT INDTÆGTER	-60924	0	-60924
	IALT DRIFT	-2314	0	-2314

	Uklunut pingas- naalsor- suutit	Uklunut marl. aningaa. pilersaa.	Uklunut pingas- missiger- sersuutit	Uklunut qullinut sanaart. kissaatit
Ukioq	89-91	92-93	94-96	97-06
KOMMUNE	Qupp. 1			
Ingerlats. aningaasartuutit				
Inuutissarsiorneq	•	•	•	
Ineqarneq	•	•	•	
Angallanneq	•	•	•	
Avatangiisit	•	•	•	
Pilersuineq	•	•	•	
Kom. ingerlatsivia	•	•	•	
Inunnik isumaginninneq	•	•	•	
Atuarfiit	•	•	•	
Kultur & sunngiffeqarneq	•	•	•	
Nunaqarfik Ikamiut	•	•	•	
	Qupp. 2			
Sanaart. aningaasartuutit				
Inuutissarsiorneq	•	•	•	•
Ineqarneq	•	•	•	•
Angallanneq	•	•	•	•
Avatangiisit	•	•	•	•
Pilersuineq	•	•	•	•
Kom. ingerlatsivia	•	•	•	•
Inunnik isumaginninneq	•	•	•	•
Atuarfiit	•	•	•	•
Kultur & sunngiffeqarneq	•	•	•	•
Nunaqarfik Ikamiut	•	•	•	•
	Qupp. 3			
Ingerlatsinerup inernera				
Ingerlats. aningaasartuutit	•	•	•	
Sanaart. aningaasartuutit	•	•	•	
Isertitat	•	•	•	
Ingerlatsinerup inernera	•	•	•	
Naatsorsuutit				
Aktiver	•	•		
Passiver	•	•		
NAMM. OQARTUSSAT	Qupp. 4			
Aningaasalersuinerit				
Inuutissarsiorneq	•	•	•	•
Ineqarneq	•	•	•	•
Angallanneq	•	•	•	•
Avatangiisit	•	•	•	•
Pilersuineq	•	•	•	•
Kom. ingerlatsivia	•	•	•	•
Inunnik isumaginninneq	•	•	•	•
Atuarfiit	•	•	•	•
Kultur & sunngiffeqarneq	•	•	•	•
Nunaqarfik Ikamiut	•	•	•	•

Tabel 1: Qasigiannugit kommuneanni aningaasatigut nassuiaatit pingaarnerit sisamat saqqummiunneqarnissaannut siunnersuut.

	3 års regn- skab	2 års budget	3 års over- slag	10 års anlægs- ønsker
År	89-91	92-93	94-96	97-06
KOMMUNEN	Side 1			
Driftsudgifter				
Erhverv	•	•	•	
Bolig	•	•	•	
Trafik	•	•	•	
Miljø	•	•	•	
Forsyning	•	•	•	
Kom. virksomhed	•	•	•	
Sociale forhold	•	•	•	
Skoler	•	•	•	
Kultur- & fritid	•	•	•	
Bygden Ikamiut	•	•	•	
	Side 2			
Anlægsudgifter				
Erhverv	•	•	•	•
Bolig	•	•	•	•
Trafik	•	•	•	•
Miljø	•	•	•	•
Forsyning	•	•	•	•
Kom. virksomhed	•	•	•	•
Sociale forhold	•	•	•	•
Skoler	•	•	•	•
Kultur- & fritid	•	•	•	•
Bygden Ikamiut	•	•	•	•
	Side 3			
Driftsresultat				
Driftsudgifter	•	•	•	
Anlægsudgifter	•	•	•	
Indtægter	•	•	•	
Driftsresultat	•	•	•	
Balance				
Aktiver	•	•		
Passiver	•	•		
HJEMMESTYRET	Side 4			
Investeringer				
Erhverv	•	•	•	•
Bolig	•	•	•	•
Trafik	•	•	•	•
Miljø	•	•	•	•
Forsyning	•	•	•	•
Kom. virksomhed	•	•	•	•
Sociale forhold	•	•	•	•
Skoler	•	•	•	•
Kultur- & fritid	•	•	•	•
Bygden Ikamiut	•	•	•	•

Tabel 1: Koncept for fremtidig opstilling af 4 økonomiske oversigter for Qasigiannugit kommune



© Qasigiannguut kommune: bolig, teknik & miljø 1 : 750.000 10 110 120 130 140 150 Km

Qasigiannguut kommuniat 1992

QASIGIANNGUIT KOMMUNE

Qasigiannuguit kommuneat Qeqertarsuup Tunuata kujataata kangikanniani inissisimavoq Ikamiullu kujataat tamaat qeqertat, nunat sermersuarlu qanittuaniitut ilanngullugit isorartussuseqarluni.

Nunat pukkitsunik qaqqartaqarput portunerpaaq Kangersornugup kujataani 670 meterinik portussuseqarluni. Ikamiut kujataani nuna Naternap annernmik avannarlarsaraa.

Ikamiut kujataat tamarmi piffissami decemberimiit majip tungaanut sikuusarpoq.

Kommunep inoqarfii tassaapput illoqarfik Qasigiannuguit nunaqarfillu Ikamiut. Kiisalu 60-ikkunni nunaqarfiusimasoq Akulliit qeqertami Akullerniitqoq. Nunaqarfiusimasoq aasat qaammaataani sunngiffimmi najorneqalerallutuinnaarpoq.

Nunap assiga

Nunap assigani 1-imi kommune assiligneqarsimavoq illoqarfittut nunaqarfittullu killigittat kiisalu nunaannarmi soqutigisaqarfii pingaarnertit ersersillugit.

Nunap assigani 2-mi kommune sumiiffillu allattaasitaamik allaatigineqarsimapput.

Kommunep killeqarfia

Kommunep nunatai imartaalu kangimut sermersuarmik kiisalu Aasiaat kommuneanit kimmuat, Kangaatsiap kommuneanit kujammuat Ilulissallu kommuneannit avannamat killilerneqarsimapput.

Kommunep killeqarfia Kalaallit Nunaata nunap immikkoortotaanut kommuneqarfinnullu aggorneqarneranik inatsisartut inatsisaat nr. 5 8. juni 1985-imeersumi killilerneqarpoq. Peqqussummi Aasiaat, Kangaatsiap Qasigiannuguit kommuneesa akornanni killeqarfiup isorartussusaa nalornissutigineqarsimavoq, taamaattumik nunap assinginitarput paasissutissat assigiingittarput.

Namminersornerullutik Oqartussanik allaqateqartareernerup kingorna kommunep killeqarfissaa nunap assigani 1-imi taaneqartutut maanna aalajangersarneqarpoq.

1971 tikillugu Ilulissat Qasigiannuguit kommuneesa akornanni kommunep killeqarfia Ilulissat Kangerluatigoorpoq. Taamaalluni Qasigiannuguit kommuneannut ilaasimavoq nunaqarfik Ilimanaq, namminneq kissaateqarnerat naapertorlugu Ilulissat kommuneannut nuunneqarsimasoq.

QASIGIANNGUIT KOMMUNE

Qasigiannuguit kommune er beliggende i det sydøstlige hjørne af Diskobugten og omfatter hele Sydostbugten med tilhørende øer, omliggende landområder og indlandsis.

Landområderne består af lave fjelde med en maksimal højde på 670 meter i området syd for bugten Kangersuneq. Området syd for Sydostbugten udgør den nordlige del af den store lerslette Naternaq.

Hele Sydostbugten er omfattet af islæg i vinterperioden fra december til maj.

Kommunens bosætninger omfatter hovedbyen Qasigiannuguit og bygden Ikamiut mod vest. Endvidere den i 60'erne nedlagte bygd Akulliit på øen af samme navn. Bygden er i stigende grad beboet på fritidsbasis i sommermånedene.

Kortbilag

Af kortbilag 1 fremgår et oversigtskort over kommunen med angivelse by- og bygdezonen samt de vigtigste interesseområder i det åbne land.

Af kortbilag 2 fremgår kommunens topografi og stednavne i henhold til ny retskrivning.

Kommunegrænsen

Kommunens land- og vandområder er afgrænset af indlandsisen mod øst og iøvrigt af Aasiaat kommune mod vest, Kangaatsiaq kommune mod syd og Ilulissat kommune mod nord.

Kommunegrænsen er fastlagt i Landstingslov nr. 5 af 8. juni 1985 om Grønlands inddeling i landsdele og kommuner. Der har hersket nogen tvivl om forordningens grænsedragning mellem Aasiaat, Kangaatsiaq og Qasigiannuguit kommuner, og der foreligger således modstridende kortmateriale.

Efter korrespondance med Grønlands Hjemmestyre er kommunegrænsens forløb nu fastlagt som anført på kortbilag 1.

Indtil 1971 gik kommunegrænsen mellem Ilulissat og Qasigiannuguit kommuner gennem Ilulissat Isfjord. Qasigiannuguit kommune omfattede således også bygden Ilimanaq, der efter eget ønske overflyttedes til Ilulissat kommune.

QASIGIANNGUANI ILLOQARFIUP KILLEQARFII

Qasigianngut kommuneani illoqarfiup killeqarfii nunap assin-gani ilanngussami 3-mi takuneqarsinnaapput.

Kommunalbestyrelsep pilersaarusiomissamut pisinnaatitaaffini pisussaataaffinilu najoqqutaralugit illoqarfiup killeqarfii allan-ngortippai illoqarfittut isigineqartoq minnerulersillugu.

ILLOQARFIUP ANNERTUSSUSAA SOQARNERALU

Illoqarfimmud makkua ilaapput:

1. **Illoqarfik** (illoqarfiup ilusaa pingaarneq)
 - a) nuna illoqarfiup killeqarfiata iluaniittoq
 - b) illoqarfiup alliarorfissaatut pilersaarusiorfusut
2. **Illoqarfiup timaani imeqarfilit**
 - a) taseq 6
 - b) taseq 7: Sallip tasia
 - c) taseqarfii nunataa katillugu ca. 100 km²-usoq
3. **Illoqarfiup eqqaani soqutigisaqarfilit**
 - a) nuna illoqarfiup tasersuaqarfiullu akornanniittoq
 - b) illoqarfiup avanna tungaaniit Eqalunnguit tungaanut nuna
 - c) illoqarfiup kujataa tungaaniit Kangerluluup tungaanut nuna
 - d) qeqertat illoqarfiup kitaaniittut makku ilanngullugit:
 - Oqaatsuarsuit
 - Savik
 - Qeqertatsiaat amma Issorisoq
 - Kingittuarsuk aamma Takisut

Illoqarfiup qanittuani killeqarfii iluanni soqutigisaqarfii sanaffi-gineqarsimasut, susoqarfii, allallu atortoqarfii 1992-ip naaler-nerani makkuupput:

Sanaartorfii teknikkikullu atortoqarfii

- taseq 6-lmiit imeqarfimmud erngup aqqussui
- taseq 2-mi, Qallumi sapusiq
- taseq 2-mi, Qallumi illu pumpeqarfik B-700
- taseq 2-mi, Qallumi ilmeqarfimmud erngup aqqussua
- Illukumi paassaasivik B-90 1930-mi sanaaq
- Illukumi qaartiterutissaateqarfik B-358
- illoqarfiup avannaani qaqqap qaani sakkortusaavik B-472
- sakkortusaavimmiit attaveqaatit ledningiat
- Savimmi amma Napillami imarsiorturnut nalunaaquttat

BYZONE FOR QASIGIANNGUIT

For kommunens hovedby Qasigianngut er udlagt en byzone i henhold til kortbilag 3.

Der er foretaget en indskrænkning af den hidtil gældende byzone, idet kommunalbestyrelsen har afvejet sin planret og planligt.

BYZONENS OMFANG OG INDHOLD

Byzonen omfatter:

1. **Byområdet** (byplanens hovedstruktur)
 - a) området indenfor eksisterende bygrænse
 - b) planlagte byudviklingsområder
2. **Vandindvindingsområdet i byens bagland**
 - a) vandsø 6
 - b) vandsø 7: Sallip Tasia
 - c) øvrige vandopland, ialt ca. 100 km²
3. **Bynære interesseområder**
 - a) mellem byen og vandindvindingsområdet
 - b) til Eqaluit /Laksebugten nord for byen
 - c) Kangerluluk /Paradisbugten syd for byen
 - d) bynære øer vest for byen til og med:
 - Oqaatsuarsuit /Rypeholm
 - Savik
 - Qeqertatsiaat og Issorisoq
 - Kingittuarsuk og Takisut

De bynære interesseområder i byzonen omfatter ultimo 1992 følgende eksisterende anlæg, funktioner og aktiviteter:

Bygningsanlæg og tekniske anlæg

- råvandsledninger fra vandsø 6
- dæmning ved udløbet af Qallu (vandsø 2)
- pumpehuset B-700 ved Qallu (vandsø 2)
- råvandsledning fra Qallu (vandsø 2)
- krudthuset B-9 fra 1930 ved Bryghusbugten
- sprængstofdepotet B-358 ved Bryghusbugten
- SMA-hytten B-472 på fjeldtop nord for byen
- signalledning fra SMA-hytten
- sømærker på øerne Savik og Napiillaq

Qimussit aqputai

- avannamut Tasersuaq aqqusaarlugu
- kujammut Nuup Niisallu tungaanut

Illoqarfiup eqqaani aalisarfiit, pinlarfiit qimmeqarfiit il. il.

- Eqalunnguani eqalunniartoqartarpoq
- Kangerlulummi ammassanniartoqartarpoq
- illoqarfiup eqqaa tamarmi aqisserniarfiuvoq
- illoqarfiup eqqaa tamarmi nuniaffiusarpoq
- Savimmi qeqertaaqqanilu allani manniararniartoqartarpoq
- Saviup kujammut-kimmu sammiviani arfernut amutsisseqarpoq
- qeqertat arlallit aasakkut qimmeqarfiupput
- illoqarfiup eqqaani qeqertat eqqaanni sikukkut umiatsiamiillu aalisartoqartarpoq

Sunngiffimmi periarfissat

- timaani Qeqertalimmi sisorartarfeqarpoq
- Qaqqarsuarmi sisorarluni sangusaartarfeqarpoq
- Eqalunnguit tungaanut langrendertarfeqarpoq

Asiartarfiit qanittut pisuinnaq orninneqarsinnaasut

- Qaqqarsuaq
- Kangerluluk
- Eqalunnguit
- Sakkortusaaviup eqqaa illoqarfiup avannaaniittoq

NUNAMINERTAT ATORNISAAANNUT SANAARTORNIS-SAMULLU MALITTARISASSAT**1. Pilersaarussiaq malillugu illoqarfiup immikkoortortai**

Illoqarfimmut pilersaarusiornermi illoqarfiup immikkoortortaler-someqarnera aalajangersorneqartarpoq.

2. Tasersuaqarfik imermik pilersulffik

Tunngaviatigut imaappoq: Tasersuaqarfiup nunataani taamaallaat imeqarnermut tunngasunik annikitsunik sanaartortoqarsinnaavoq.

Kisianni kommunalbestyrelse immikkut itumik akuersis-suteqarsinnaavoq, soorlu sisorartut majuartaataannut angalan-neqarsinnaasumut inissiisoqarnissaanut, avatangiisit pillugit peqqussut malillugu naalakkersuisut immikkut itumik akuersis-suteqarsimappata.

Illoqarfiup eqqaani Salliup tasiani mikisumik erngup nukillor-filiortoqassagaluarpat kommunemut pilersaarussiaq ilaneqartariaqassaaq tamatumalu eqqaa immikkut pilersaarusiortfigine-qartariaqassalluni.

Slædeudfaldsveje

- mod nordøst ad Tasersuaq /Flyversøen
- mod sydvest i retning mod Nuuk og Niisat

Bynært fiskeri, fangst og hundehold mv.

- ørredfiskeri ved Eqalunnguit /Strømstedet
- ammassatfangst i Kangerluluk /Paradisbugten
- rypejagt i hele området
- bærsamling i hele området
- ægsamling på Savik og mindre øer
- hvalophal på Savik sydvest
- hundehold på diverse hundøer
- fiskeri fra isen eller fra båd indenfor de bynære øer

Fritidsaktiviteter

- skisportsområdet Qeqertalik i baglandet
- slalombakkerne ved fjeldet Qaqqarsuaq
- langrendsløjpen til Eqalunnguit /Strømstedet

Udflugtsmål under 1 times gangafstand

- fjeldet Qaqqarsuaq
- Kangerluluk /Paradisbugten
- Eqalunnguit /Strømstedet
- SMA-hytten nord for byen

RETNINGSLINIER FOR AREALANVENDELSE OG BEBYGGELSE**1. Byplanens rammeområde**

Området reguleres af byplanen og dennes rammebestemmelser.

2. Vandindvindingsområdet

I hele vandindvindingsområdet må principielt kun etableres mindre anlæg i forbindelse med byens vandforsyning.

Kommunalbestyrelsen kan dog give arealtildeling til placering af evt. mobile skisportsanlæg, forudsat landsstyret har meddelt de fornødne dispensationer i henhold til miljøforordningen.

Eventuel opførelse af et bynært mindre vandkraft-anlæg ved vandsø 7, Salliup Tasia, udløser et kommuneplantillæg og en lokalplan for området.

3. Illoqarflup eqqaani soqutigisaqarfiit

Illoqarflup eqqaani killeqarfiit iluanni sumiiffiit soqutigisaqarfiit sunilluunniit sanaartorfingeqartussaangillat. Kommunalbestyrelseli immikkut ittumik akuersissuteqarsinnaavoq annikitsunik sanaartortoqarnissaanut soorlu makkununga tunngasunik:

- Tele attaveqaatinut
- umiartornermut (Imarsiortunut nalunaaquttat naaralaartisivillu)
- imeqarnermut
- qaartiterutissaateqarfinnut
- sisorartartut atortuinut nuunneqarsinnaasunut (soorlu majuar-taait).

Qeqertani illoqarflup killeqarfiata iluaniittuni qimmeqarsinnaa-nermut kommunalbestyrelse aamma akuersissuteqarsinnaa-voq.

Sunilluunniit atajuartussanik atortulersuisoqassappat illulorto-qassappalluunniit tamakkua kommunemut pilersaarusionermut ilanngunneqartariaqassappat eqqaallu immikkut pilersaarusion-figineqartariaqassalluni. Soorlu makkununga tunngasunik:

- Kuussuup tasiani angisuumik imaluunniit Salliup tasiani miki-nerusumik erngup nukissiorfilortoqassagaluarpat ledningit innaallagissap aqutissasa ikkussorneqarnissaanut.
- Sisorartartut majuertaataannik atajuartussamik sanasoqas-sappat.
- Eqalunnguani takornarianut illuaqqiortoqassappat.
- Arlaanik nunamik pilaasoqalissappat, soorlu ujaqgerivillorto-qarnerani, ujaraaqgerivillortoqarnerani assigisaanilluunniit.

Illoqarflup killeqarfisa iluanni sunilluunniit nammineq pigisamik sanasoqarsinnaangilaq illuaqqiortoqarsinnaanani.

KILLEQARFEQARTITAT IMMIKKUT ITTUT ILLOQARFIUP IMMikkoortiternerisa Avataanniittut

Illoqarfimmut pilersaarusiame immikkoortortaq E10-mi **Qaqqar-suup ataani suluusalinnut mittarfillortoqassagaluarpat** isumannaallisaanermut atatillugu eqqaa ungasiartoq tikillugu killeqarfilerneqartussaavoq. Illoqarfimmiu sanaartortoqartillugu isumannaallisaanermut killeqarfissaq taanna qaangerneqaq-qusaangilaq.

Qaartiterutissaateqarfik B-358-imilit isumannaallisaanermut killeqarfik kimmumut avannamut kujammumut-kangimullu 250 mete-riuvoq. Kujammumut-kangimumiit kujammumut kimmullu isuman-naallisaanermut killeqarfik illuaqqamiit 500 meteriuvoq.

3. Bynære interesseområder

De bynære interesseområder i byzonen skal prin-cipielt friholdes for nye bygninger og anlæg af enhver art. Kommunalbestyrelsen kan dog give arealtildeling til mindre enkeltstående anlæg i forbindelse med

- telekommunikation
- skibstrafikkens navigation (sømærker og fyr)
- vandindvinding
- sprængstofdeponering
- mobile skisportsanlæg (f.eks. skilift).

Kommunalbestyrelsen kan endvidere give tilladel-se til hundehold i sommermånederne på de mindre øer i byzonen.

Etablering af ethvert stationært anlæg eller byg-ningsanlæg iøvrigt udløser et kommuneplantillæg og en lokalplan for det pågældende område. Dette gælder eksempelvis for

- indføring af transmissionsledning fra et evt. vandkraftanlæg ved Kuussuup Tasia eller et bynært anlæg ved vandsø 7, Salliup Tasia
- et evt. stationært skisportsanlæg
- en evt. sommerboplads for turister ved Eqalunnguit /Strømstedet
- en evt. råstofudnyttelse, f.eks. stenbrud, grusgrav eller lignende.

Der må ikke opføres private anlæg og bygninger, herunder fritidshytter, indenfor byzonegrænsen.

KLAUSULEREDE ZONER UDENFOR BYPLANENS RAMMEOMRÅDE

Landingsbane ved Qaqqarsuaq: evt. nyanlæg i byzonen skal respektere den sikkerhedszone, der vil blive udlagt i forbindelse med en evt. lan-dingsbane for fastvingede fly i byplanens ramme-område E10 ved Qaqqarsuaq.

Sprængstofdepotet B-358: Omkring sprængstof-depotet er udlagt en sikkerhedszone på 250 meter i retning fra vest over nord til sydøst. I retning fra sydøst over syd til vest er udlagt en sikker-hedszone på 500 meter.

Tasersuaqarfiup imermik pilersuiviup eqqaa imeqarfiit illersornissaannut immikkut ittumik aalajangersaanerit malillugit killeqarfeqarpoq.

imeqarfittut sillimatip Qallup eqqaa imeqarfiit illersorneqarnissaannut immikkut ittumik aalajangersaanerit malillugit killeqarfeqarpoq.

ILLOQARFIUP EQQAANI AJORNARTORSIUTIT AVATANGIISINUT TUNNGASUT

Tasersuaqarfiit imermik pilersuisut qimussit Kangersunermukartut aqquinnaaraat, snescooterillu imeqarfik aamma aqqusaartortaqaat. Pissutsit taamak innerat imermik pilersuinermut ulorianaateqarpoq. Nunap pinngortinneqarnera qanorlu iluseqarnera pissutigalugu qimussit allakkoortarnissaat ajornarsorineqarpoq.

Qeqertalimmi imeqarfiup kujammut-kimmut eqqaaniittumi sisorartartut majuartaataat napparneqassappat, majuartaatip angallannissaa oliamillu pilersorneqarnissaa minnerunngitsumillu snescooterertut amerlanerulernissaat avatangiisinut ulorianaateqassaaq.

Illoqarfiup killeqarfiata eqqaani sumiiffiit soqutigisaqarfilit asiarfittut atorluarneqartaqaat illoqarfiup inuinit amma takornarianit.

Illoqarfiup avataani eqqiluitsitsineq pisortanit annikitsuinnarmik ingerlanneqarpoq, taamaattumik angalaartut namminneq avatangiisimik illersuinerat eqqiluitsitsinerallu annertunerpaamik isumalluutaavoq.

Illoqarfimmi avatangiisinut tunngassuteqartut kommunalbestyrelsep ingerlaavartumik malinnaaffigai.

Vandindvindingsområdet: Spærrezonen er fastsat som vandoplandsgrænsen.

Reservevandsøen Qallu, vandsø 2: Spærrezonen er fastsat som vandoplandsgrænsen.

MILJØMÆSSIGE PROBLEMER I BYZONEN

Slædevejen til Kangersuneq forløber gennem det store vandindvindingsområde i baglandet, og der er således kraftig trafik af ikke mindst snescootere i vandindvindingsområdet. Dette udgør en miljømæssig risiko for vandforsyningen. På grund af de geografiske og topografiske forhold skønnes det ikke muligt at omlægge slædevejen.

Evt. placering af en mobil skilift ved Qeqertalik i vandindvindingsområdets sydvestlige hjørne frembyder et miljømæssigt problem i relation til liftens transport og olieforsyning samt øget snescootertrafik i området.

Byzonens bynære interesseområder er genstand for en intens rekreativ udnyttelse. Det gælder både den fastboende befolkning og turister.

Den offentlige renholdelse omfatter kun i begrænset omfang områderne udenfor byplanens rammeområde og de bynære områder er således underkastet de færdendes beskyttelse og renholdelse.

Kommunalbestyrelsen følger løbende den miljømæssige udvikling i byzonen.

IKAMIUT NUNAQARFITTUT KILLEQARFII

Kommunep nunaqarfiani Ikamiuni killeqarfiit nunap assingani ilanngussami 4-mi takuneqarsinnaapput.

Kommunalbestyrelsep pilersaarusionermermi pisinnaatitaaffini pisussaataaffinilu najoqqutaralugit killeqarfiit allanngortippai nunaqarfiup angissusaa minnerulersillugu.

NUNAQARFIUP ANGISSUSAA SOQARNERLU

Nunaqarfik nunakkut Tipituup Qaavanit Nanortalimmut killeqarpoq. Nunaqarfimmut makku ilaapput:

1. Nunaqarflup inoqarfittaa, nunaqarfiup ilusaa pingaarneq

- a) nunaqarfik maanna killeqarfiit iluanniittoq
- b) nunaqarfiup alliartorfissaatut pilersaarusionerfiit.

2. Imeqarfik

- a) Naajanguani tatsit marluk
- b) Puagiarsuup Iluata avannaa tungaani kuup akua
- c) imeqarfiit eqqaani nuna katillugu ca. 4 km²-iusoq.

3. Nunaqarfiup eqqaani soqutigisaqarfiit

- a) nunat nunaqarfiup imeqarfiillu akornanniittut
- b) Naajanguit
- c) kangerluk Ilorput
- d) nuuk Akullarusiarsuk.

Nunaqarfiup qanittuani killeqarfiit Iluanni soqutigisaqarfiit sanaffigineqarsimasut, susoqarfiit allanillu atortoqarfiit 1992-ip naalernerani makkuupput:

Sanaartorfiit teknikkullu atortoqarfiit

- Puagiarsuup Iluani kuummiit erngup aqquataa ikkuffia
- Erngup aqquataa ikkuffianit ruujorersuit erngup aqquatai.

Qimussit aqquatai

- avannamut, kangimut kujammullu immap sikuatigoortarput
- kujammut-kimmur Ilorput aqquasaartarpaat

BYGDEZONE FOR IKAMIUT

For kommunens bygd Ikamiut er udlagt en bygdezone i henhold til kortbilag 4.

Der er foretaget en indskrænkning af den hidtil gældende bygdezone, idet kommunalbestyrelsen har afvejet sin planret og planpligt.

BYGDEZONENS OMFANG OG INDHOLD

Bygdezonegrænsen afskærer bygdezonens landområde mellem Tipituup Qaava og Nattoralik. Bygdezonens omfatter således:

1. Bygdeområdet, bygdeplanens hovedstruktur

- a) området indenfor eksist. bygdegrænse
- b) planlagte bygdeudviklingsområder.

2. Vandindvindingsområdet

- a) to vandsøer syd for Naajanguit
- b) elvudløbet mod nord til Puagiarsuup Ilua
- c) vandoplandet, ialt ca. 4 km².

3. Bygdenære interesseområder

- a) mellem bygd og vandindvindingsområde
- b) Naajanguit
- c) bugten Ilorput
- d) halvøen Akullarusiarsuk.

De bygdenære interesseområder i bygdezonens omfatter ultimo 1992 følgende eksisterende anlæg, funktioner og aktiviteter:

Bygningsanlæg og tekniske anlæg

- vandindtag ved elven til Puagiarsuup Ilua
- råvandsledning fra vandindtaget

Stædeudfaldsveje

- mod nord, øst og syd via havisen
- mod sydvest gennem Ilorput

Nunaqarfiup eqqaani aalisarfilit, pinlarfiit il. II.

- eqqaa tamarmi ammassanniarfiusarpoq
- eqqaa tamarmi aqissserniarfiusarpoq
- eqqaa tamarmi nuniaffiuserpoq
- qeqertaaqqani mannissartoqartarpoq
- imartaani sikukkut angallatinillu aalisartoqartarpoq.

NUNAMINERTAT ATORNEQARNISSAANNUT SANAAAR-TORNISSAMULLU MALITTARISASSAT**1. Nunaqarfiup pilersaarusernerani pingaarnertut ilusaa**

Nunaqarfimmut pilersaaruseriami nunaminertanik atuinissamik malittarisassat malillugit iliortoqartassaaq.

2. Imeqarfilit eqqaat

Imermik pilersuiveqarfilit eqqaanni taamaallaat nunaqarfiup imermik pilersorneqarneranut tunngasunik annikitsunik sanaar-tortoqarsinnaavoq.

3. Nunaqarfiup eqqaani soqutigisaqarfilit

Nunaqarfiup killeqarfiisa iluanni nunaqarfiup eqqaani sumiiffiit soqutigisaqarfilit illuliorfigineqarnatillu allanik atortulersorneqas-sanngillat. Kommunalbestyrelseli immikkut ittumik akuersis-suteqarsinnaavoq makkununga tunngasunik sanasoqassatill-lugu:

- tele/attaveqaatinut
- umiartormerut (umiartortut nalunaaqutaat naaralaartitsiviillu)
- imeqarnermut
- qaartiterutissaqarfinnut.

Qeqertaaqqani nunaqarfiup killeqarfiata iluaniittuni aasaane-rani qimmeqarnissamut kommunalbestyrelse aamma akuersis-suteqarsinnaavoq.

Sunilluunniit atajuartussanik atortulersuisoqassappat illulior-toqassappalluunniit tamakkua kommunemut pilersaaruserner-mut ilanngunneqartassapput, eqqaalu immikkut pilersaaruser-figineqartassalluni. Nunaqarfimmut killeqarfilit iluanni sunilluun-niit nammineq pigisanik sanasoqarsinnaanngilaq illuaralior-toqarsinnaananilu.

KILLEQARFEQARTITAT IMMIKKUT ITTUT ILLOQARFIUP AVATAANIITTUT

Imermik pilersuiveqarfiup eqqaa imeqarfilit illersornissaannut immikkut ittumik aalajangersaanerit malillugit killeqarfeqarput.

Bygdenært fiskeri og fangst mv.

- ammassatfangst i hele området
- rypejagt i hele området
- bærsamling i hele området
- ægsamling på mindre øer
- fiskeri fra havisen eller fra båd.

RETNINGSLINIER FOR AREALANVENDELSE OG BEBYGGELSE**1. Bygdeplanens hovedstruktur**

Området reguleres af bygdeplanen og dennes ret-ningslinier for arealanvendelsen.

2. Vandindvindingsområdet

I hele vandindvindingsområdet må kun etableres mindre anlæg i forbindelse med bygdens vandfor-syning.

3. Bygdenære interesseområder

De bygdenære interesseområder i bygdezonen skal friholdes for bygninger og anlæg af enhver art. Kommunalbestyrelsen kan dog give arealtildeling til mindre enkeltstående anlæg i forbindelse med

- telekommunikation
- skibstrafikkens navigation (sømærker og fyr)
- vandindvinding
- sprængstofdeponering

Kommunalbestyrelsen kan endvidere give tilladel-se til hundehold i sommermånederne på mindre øer i bygdezonen.

Etablering af ethvert stationært anlæg eller byg-ningsanlæg iøvrigt udløser et kommuneplantillæg og en lokalplan for det pågældende område.

Der må ikke opføres private anlæg og bygninger, herunder fritidshytter, indenfor bygdezonegrænsen.

KLAUSULEREDE ZONER UDENFOR BYGDEPLANENS RAMMEOMRÅDE

Vandindvindingsområdet: Spærrezone fast-sættes som vandoplandsgrænsen.

NUNAANNAQ

Nunaminertat killeqarfiit avataanniittut pilersaarusiorneqarnerat taaneqartarpoq **nunaannaat pilersaarusiorneri**. Pilersaarusiornermi tassani makkua nalunaarsorneqarlutillu aaqqissorneqarnissaat siunertaavoq:

- Illut atortullu pioreersut
- Kommunep soqutigisai
- Nam. Oqartussat soqutigisaat
- Sumiiffiit avatangiisinut innarliisinnaasortallit
- Aatsitassarsiorfiusinnaasut

Nam. Oqartussat aamma kommune tamarmik periarfissaqarput nunaminertat illoqarfimmut nunaqarfimmullu killigitaasut avataanniittut pillugit pilersaarusiussallutik - tassa **nunaannaat pilersaarusiorneri**. Illoqarfimmut nunaqarfimmulluunniit killigitaasut avataanni annertuumik sanaartortoqassatillugu **pinngitsoornani** nunaannarmut pilersaarusiortoqartussaavoq.

Kommunep soqutigisaqarfiani nunaannarmut pilersaarusiortoqassatillugu nunaminertanik atugassanngortitsisarnermi oqartussaataaneq kommunalbestyrelsemut tunniunneqarsinnaavoq, nunaminertaq illoqarfiup nunaqarfiulluunniit avataanniikkaluarpalluunniit.

Killeqarfiit avataanni sanaartukkat, susoqarfiit soqutigisaqarfiillu tamaasa kommunalbestyrelsep nalunaarsorsimavai.

Sumiiffiit soqutigisariallit marluk kommunalbestyrelsep tikkua-reerpai. Kingusinnerusukkut nunaannarmut pilersaarusiortoqarumaartoq Kommunalbestyrelsep **siunertaraa**, nunaminertanik atugassanngortitsisarnermi oqartussaassutsip tunniunneqarnissa anguniarlugu.

SANAARTUKKAT, SUSOQARFIIT SOQUTIGISAQARFIILLU

Sanaartukkat pioreersut

Nunaqarfiusimasoq Akulliit qeqertami taamatut atilimmiippoq. Nunaqarfik 60-ikkunni inueruppoq, sanaartukkallu nunaqarfimmiittut tassaapput talittarfeeraq, iliveqarfik kiisalu illut 20-it missai. Illut taakku tassaapput angerlarsimaffiit, atuarfik, atuarfiutigaluni oqaluffik, atuartut aallaarsimaartarfiat, pisiniarfik, atortussaasivik aamma quersuaq, kiisalu illut isatikkat tunngavikui arlallit.

Nunaqarfikumi august -septemberimi atuartut lejrskolertarput. Ukiuni kingullitnerusuni inuit aasaanerani asiarsimaartartut amerliartorput, illullu ataasiakkaat nutarterneqarsimapput.

Qeqertasussummi (Jakobsholm) **arfernut amoortaateqarpoq** (aamma illoqarfiup killeqarfiata iluani qeqertami Savimmi).

DET ÅBNE LAND

Planlægningen af det åbne land betegnes **frilandsplanlægning**. Denne planlægning har til opgave at kortlægge og regulere

- eksisterende bygninger og anlæg
- kommunale interesser
- hjemmestyrets interesser
- miljømæssige risikoområder
- mineralefterforskning og -udnyttelse.

Både hjemmestyret og kommunalbestyrelsen har mulighed for at udarbejde områdeplaner udenfor by- & bygdezonen - de såkaldte **frilandsplaner**, og ved gennemførelse af større bygge- & anlægsarbejder udenfor by- eller bygdezone skal der udarbejdes en frilandsplan.

I forbindelse med en frilandsplan for et kommunalt interesseområde kan arealtildelingskompetencen evt. overdrages til kommunalbestyrelsen, selv om området ligger uden for by- og bygdezone.

Kommunalbestyrelsen har oplystet de samlede anlæg, aktiviteter og interesser i det åbne land.

I denne forbindelse har kommunalbestyrelsen udpeget på 2 interesseområder, for hvilke det er kommunalbestyrelsens **hensigt** på et senere tidspunkt at lade udarbejde frilandsplaner med henblik på overdragelse af arealtildelingskompetencen.

ANLÆG, AKTIVITETER & INTERESSER

Eksisterende bygninger og anlæg

Den nedlagte bygd Akulliit på øen af samme navn. Bygden blev nedlagt i 60'erne, og de tilbageværende anlæg omfatter anløbsbro, kirkegård og knap 20 bygninger, herunder boliger, skole, skolekapel og lejrskole samt butik, lager og pakhus. Endvidere et antal fundamenter fra nedrevne eller flyttede bygninger.

Bygden anvendes traditionelt til lejrskoleophold i august-september og i de senere år i stigende grad som fritidsbosted i sommermånederne. Enkelte huse er renoveret i nyere tid.

Hvalophal forefindes på Jakobsholm (samt på Savik indenfor byzonen).

Illuaqqat: kommune tamakkerlugu illuaraqarpoq, Inuit namminneq pigisaannik, sumiiffinnilu ukunani amerlanerpaapput:

- Eqluit Nuuat Eqlunnguit avannaa tungaani.
- Orpisuup aamma Tunutta Imaata akornanni nuummi.

Piniartut Illul kommunemit aamma aalisartut piniartullu peqatigiiffianit QAPP-mit saneqartarlutillu aserfallatsaalineqartarput. Kommunep piniartunut illuaraatai maannakkut tallimaasut ukunaniipput:

- Angissani Kitsissuniittuni
- Akullerni nunaqarfusimasumi
- Illorsuatsaami Kangersorgup pulammagiaani
- Tasiusami Ilulissat kommuneqarfiani, ukiukkut qalerallinniarnermi atorneqartartut (illuaqqat marluk).

Itsarsuarnitsat kommunep sineriaani tamani nassaarineqarsimapput. Nassaat sumiiffinni assigiinngitsuni 15-iniittut imikkut pingaaruteqarlunartuupput, pingaarnerpaartaraallu Qeqertasussuup kujammut-kangimut Isuani Saqqaq kulturip nalaani nunaqarfusimasooq. Kultureqarnermut sunngiffimmullu pilersaarussiaq takuuk.

Kommunep soqutigisaqarfii

Qasigianguaniit Ikamiuniillullu qimussit aqquataasa atuutiinarnissaat kissaatigineqarpoq. Snescooterit atorneqalerallutuinarnernat kommunep ileqqoreqqusaliaatigut killilersorneqarpoq.

Nunakkut sikukkullu qimussit aqquteqarput. Qasigianguaniit qimussit aqquataat pingaarnerit makkununga ingerlapput:

- avannamut Ilimanamut
- avannamut-kangimut Tasiusamut & Niaqornap Tunuanut
- kujammut-kimmut Nuuk aqquasaarlugu Niisanut, Ikamiunut & Akullernut
- kangimut aamma kujammut Kangersorgup Tasianut, Orpisuup Nunaanut, Ilulialimmut, Tasiusarsuup Qinnguanut, Qooruarsuarmut & Tasiusarsuarmut.

Ikamiuniit qimussit aqquataat pingaarnerit makkununga ingerlapput:

- avannamut-kimmut Aasiaat tungaanut
- kangimut Tussaakkoortuni Qasigianguanut
- kujammut-kimmut Ilorput aqquasaarlugu Naternamut
- kujammut-kangimut immap sikuatigut Naternamut aamma Eqluliata Itinneranut.

Qalerallinnik assartuisarneq Niaqornap Tunuanit Tasiusami tunitsivimmu qimussinit ingerlanneqartarpoq, tassangaanniillu Royal Greenland-ip suliffissuanut Qasigianguaniittumut snescooterinik assartuisoqartarluni.

Fritidshytter opføres af private i hele kommunen, men især koncentreret ved

- Eqluit Nuuat nord for Eqluit /Laksebugten
- halvøen mellem Orpissooq og Tunutta Imaa

Fangsthytter opføres og vedligeholdes af kommunen og den lokale fisker- og fangerforening QAPP i fællesskab. Kommunen har pt. 5 fangsthytter, beliggende ved:

- Angissat på Kitsissunnguit /Grønne Ejland
- Akulliit i den nedlagte bygd
- Illorsuatsiaat ved indsejlingen til Kangersuneg
- Tasiussaag i Ilulissat kommune i forbindelse med isfjordsfiskeriet (2 hytter).

Fortidsminder er lokaliseret langs kyststrækningerne i hele kommunen. De vigtigste fund omfatter ca. 15 lokaliteter, hvoraf Saqqaq-bopladsen på øen Qeqertasussuk i det sydøstlige hjørne er helt enestående. Se kultur- og fritidsplanen.

Kommunale interesser

Slædevejene til og fra Qasigianguit og Ikamiut ønskes bevaret, idet den tiltagende snescootertrafik samtidig er reguleret i en kommunal vedtægt.

Slædevejene forløber både via landområder og via havisen. De vigtigste ruter fra Qasigianguit løber mod

- nord til Ilimanaq
- nordøst til Tasiussaag og Niaqornap Tunua
- sydvest via Nuuk /Niisat til Ikamiut /Akulliit
- øst og syd via Kangersorgup Tasia, Orpisuup Nunaa, Ilulialik og Tasiusarsuup Qinnгаа til Qooruarsuaq og Tasiusarsuaq.

De vigtigste ruter fra Ikamiut løber mod

- nordvest til Aasiaat
- øst via Tussaag til Qasigianguit
- sydvest via Ilorput til Naternaq
- sydøst via havisen til Naternaq (Iersletten) og Eqluliata Itinnera.

Transport af hellefisk fra isfjordsfiskeriet ved Niaqornap Tunua til Royal Greenlands fabrik i Qasigianguit foregår med hundeslæde til indhandlingsstedet ved Tasiussaag og derfra videre med snescooter.

QEERTASUSSUK



Ilulissat kommuneata immikkut ittunik akuersissuteqarnera tunngavigalugu Tasiusamiit snescooterit atorlugit qalerallinnik assartuisoqartarpoq, kommunit killeqarfiaf Eqalunnguit timaanilmmat.

Eqaloqarfiit plingaernerit tassaapput Eqaluit Qinnua, Eqalunnguit, Kangersornup Qinnua, Orpissooq, Isortuarsuk, Nalingaap qinnua, Annertusup Qinnua aamma Tasiusarsuarmi Killernata Eqalulia. Eqalunniarnermut tunngasut tamar-mik kommunep ileqqoreqqusaliaani aalajangersorneqarsimapput.

Appannguit – tassa Akullit kujataata, Ilulialip, Tasiusarsuup aamma Eqaluliata Itinnerata akornanniittoq nuna tamarmi – **tuttunniarfigeqqusaanngilaq.** Tuttunniarsinnaanermut tunngasut kommunep ileqqoreqqusaliaani aalajangersarneqarsimapput. Tuttunniarsinnaanermut tunngasut aamma nunap tuttunniarfigeqqusaanngitsup qanoq annertutiginissaa 1992-mi eqqarsaatigeqqinneqarput.

Qeqertarsuup Tunuani kommunet suleqatiglinnerisigut Naternamut **umimmannik nuussisoqarsinnaanera** ukiuni kingul-lerni arlalinnortuni oqaluuserineqartarpoq. 1992-illi naalerne-rani suli erseqqissumik pilersaarusiortoqanngilaq.

Naternami **marrarmik pilaasoqarsinnaanera** periarfissaavoq suli erseqqissumik misissuiffiqineqarsimannngitsooq.

Akullit qaaqqata qaavani aamma Saqqarlermi Ilulissat Kan-gerluata kujataa tungaaniittumi **kommunep ukkusissamik pilaasitsisinnaanera** eqqarsaatigineqarsinnaavoq. Kisianni ukkusissap qanoq annertutiginera amma qanoq pitsaassuse-qarnera suli erseqqissumik paasineqanngilaq.

Upernaakkut junimi ammassanikkaangat sinerissap ilarujus-suani **ammassannik panersisoqartarnera** pissutigalugu sumiiffiit ilaanni illuarallorfissanik nunaminertanik tunniussinissaq tunuarsimaarfigineqartariaqarpoq.

Pingaartumik Eqqoq Akullit kujataata kujammut-kippasis-suaniltoq Ikamiormiunit ammassiffiqineqarluartarpoq.

Saqqaq kulturip nalaani nunaqarflusimasoo Qeqertasus-summiittoq kommunep immikkut soqutigisaqarfigisaraa makku pillugit:

- Sumiiffiup taassuma eqqissisimatineqarnissaa allanngut-saalineqarnissaalu
- Itsarsuarnitsanik suli annertunerusumik assaasoqarnissaa
- Takornariat iserfigisinnaasaannik sanasoqarnissaa.

Qeqertasussummi itsarsuaq nunaqarflusimasoo siunissami takornarianit ornitassatut soqutiginarutut aqqissuussiffiqine-qarnissaa siunertaavoq, Qasigiannuani katersugaasivimmi Saqqaq kulturip nalaani atorlut saqqummersitat nittarsaanne-qarnerannut ilanngullugu.

Transporten er således baseret på en dispensation fra Ilulissat kommune for snescootertrafik fra Tasiussaq til kommunegrænsen i bunden af Eqaluit /Laksebugten.

De vigtigste ørredelver er Eqaluit Qinnua, Eqalunnguit, Kangersornup Qinnua, Orpissooq, Isortuarsuk, Nalingaap Qinnua, Annertusup Qinnua og Killernata Eqalulia i Tasiusarsuaq. Både trafik, aktivitet samt fangstmængder, -metoder og tidspunkter er reguleret i en kommunal vedtægt.

Det fredede område for rensdyrjagt omfatter hele Appannguit mellem Sydostbugten, Ilulialik, Tasiusarsuaq og Eqaluliata Itinnera. Jagtbegrænsningerne er reguleret i en kommunal vedtægt, men både disse og forbudsområdets udstrækning er i 1992 under nærmere overvejelse.

Udsættelse af moskusokser på den store lerslette Naternaq syd for Sydostbugten har gennem flere år været overvejet som et fællesprojekt for samtlige Diskobugt-kommuner. Ultimo 1992 foreligger endnu ingen konkrete planer.

Udnyttelse af lerbekomster på lersletten Nater-naq er en mulighed, der foreløbig ikke er nærmere vurderet.

Kommunal brydning af fedtsten i mindre skala kan blive aktuelt på toppen af øen Akullit samt ved Sarqarleq i fjordsystemet syd for Ilulissat Isfjord. Forekomsternes størrelse og lødighed er dog ikke fuldt klarlagt.

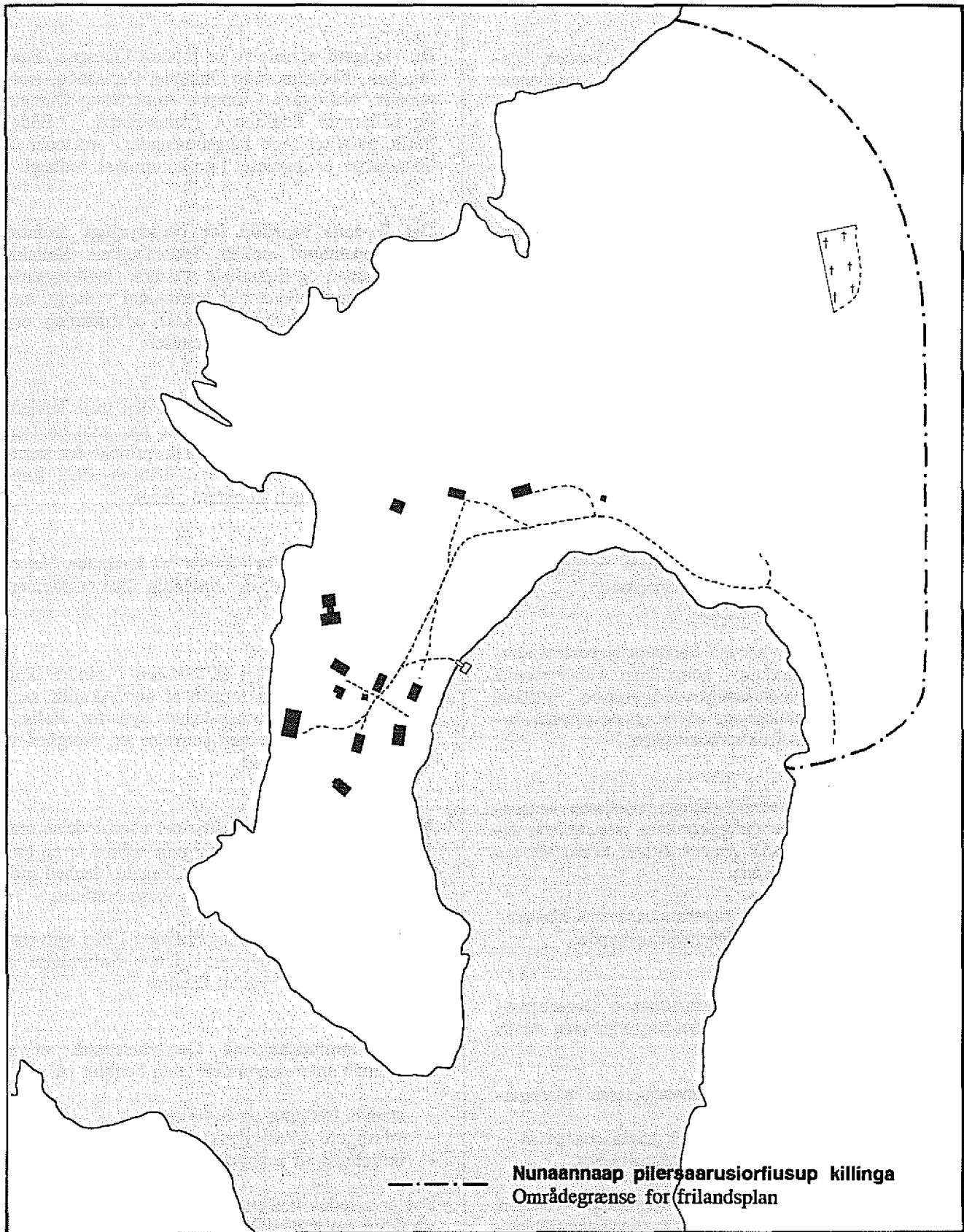
Ammassattørring på kystfjeldet i forbindelse med den årlige ammassatfangst i juni måned er en traditionel aktivitet, der kræver tilbageholdenhed med arealtildeling til fritidshytter i visse områder.

Specielt er øerne omkring Egerqoq i den sydvest-lige del af Sydostbugten i denne forbindelse af vital interesse for bygden Ikamiut.

Saqqaq-bopladsen på Qeqertasussuk er et kommunalt interesseområde med henblik på

- stedets fredning og bevaring
- yderligere arkæologisk aktivitet
- indretning af besøgsfaciliteter på stedet.

Det er således tanken, at bopladsen skal blive et attraktivt udflugtsmål for turister som et praktisk sidestykke til den permanente udstilling af Saqqaq-fundene på museet i Qasigiannuit.



Nunaqarflusimasoq Akulliit kommunep immikkut soqutigisaqarfigaa, siunertarineqarporiu aasaanerani aallaartarfittut aaq-qissuunneqarnissaa.

Tamannali iluatsissappat illukut suli napasut kommunep nutar-tertariaqassavai, imaluunniit kommune nunaminertanik atugas-saangortitsinnaavoq inuit soqutiginnittut namminneq illunik aaqqissuusinnissaanut imaluunniit nutaanik iluaralormissaanut.

Ataatsimoortunik illuaraqarfeqalernissaa kommunep an-guniagarinngilaa. Akulliit immikkut isigineqarpoq. Eqaluit Nuuanni taamatuttaaq Orpissuup aamma Tunutta Imaata akornanni nuummi illuaralortitertoqarnera kommunalbestyrel-semi eqqumaffigineqarpoq.

Namminersornerullutik Oqartussat soqutigisaat

Orpissuup Nunaani Kuussuup Tasiani erngup nukinga iluaqutgalugu nukissiorfiliorqarsinnaanera inuiaqatigiit sullias-saraat, taamaattumillu sumiiffik tamanna Nam. Oqartussat so-qutigisaqarfigisaraat. Pilersuinermut pilersaarussiaq takuuk.

Sumiiffilit siunissami arlaannik nunap tunniussinnaasaanik pilaaffigineqarsinnaasut aamma Nam. Oqartussat soqutigi-saqarfigisassaraat.

Sumiiffilit avatangiisinut innarllisinnasortallit

Maannakkorplaq Qasigiannugit kommuneanni avatangiisinut ajoqusisinnasortallinnik soqanngilaa. Kisianni Kuussup Tasi-ani erngup nukinga iluaqutgalugu nukissiorfiliorqassappat aamma arlaannik pilaasoqalissappat taamaattoqalissaaq.

Aatsitassaqarneranik misissuineq aamma pilaaneq

Nunaoil A/S ukiuni kingullerpi Qasigiannugit kommuneanni annertuumik misissuisitsivoq pingaartumik Naternami aamma Qasigiannugit kujataanni Orpissuup Nunaani.

Ilaatigut guldmik nassaartoqarsimavoq, kisianni qanoq anner-tutiginera, qanoq pitsassuseqarnera tikikkuminartumiinnersorlu suli illisimaneqanngilaa.

Den nedlagte bygd Akulliit er et kommunalt interesseområde med henblik på en målrettet an-vendelse som sommerbygd.

Dette forudsætter en gennemgribende restaurering af bygdens eksisterende bygninger, dels som et kommunalt projekt og dels i form af private areal-tildelinger, herunder også til nye fritidshytter.

Særlige hytteområder er ikke kommunalbestyrel-sens politik – bortset fra sommerbygden på Akulliit. Kommunalbestyrelsen følger dog udvik-lingen nøje i forbindelse med den tiltagende kon-centration af fritidshytter ved Eqaluit Nuuat og på halvøen mellem Orpissuup og Tunutta Imaa.

Hjemmestyrets interesser

En evt. udnyttelse af vandkraftpotentialet ved Kuussuup Tasia i området Orpissuup Nunaa er en samfundsopgave, og området er derfor interesse-område for hjemmestyret. Se forsyningsplanen.

Områder med fremtidig råstofudnyttelse vil også være interesseområder for hjemmestyret.

Miljømæssige risikoområder

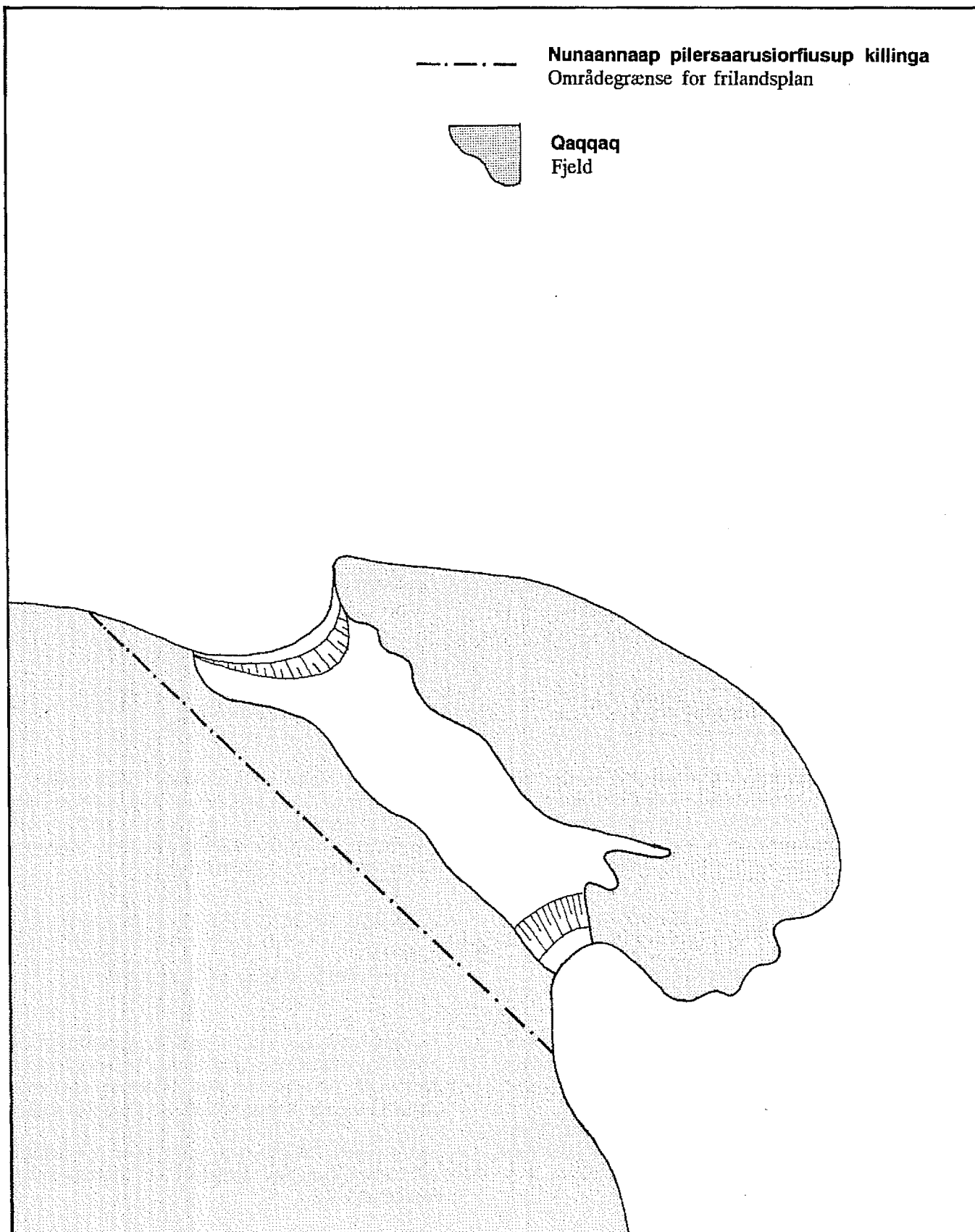
Der er pt. ingen miljømæssige risikoområder i Qasigiannugit kommunes åbne land, men sådanne vil blive introduceret i forbindelse med en evt. udnyttelse af vandkraftpotentialet ved Kuussuup Tasia samt evt. råstofudnyttelse.

Mineralefterforskning og -udnyttelse

Nunaoil A/S har i de senere år gennemført en betydelig efterforskningsaktivitet i Qasigiannugit kommune, bl.a. på lersletten Naternaq og i om-rådet Orpissuup Nunaa sydøst for Qasigiannugit.

Der er gjort fund af bl.a. guld, men oplysninger om disses størrelse, lødighed og tilgængelighed foreligger ikke.

QEERTASUSSUMMI ITSARSUAQ NUNAQARFIUSIMASOQ
SAQQAQ-BOPLADSEN PÅ QEERTASUSSUK



NUNAANNAAT PILERSAARUSIORNERI

Nunaminertanik atugassanngortitsisarnermi oqartussaalernis-saq **anguniarlugu** kommunalbestyrelsep sumiiffiit makku pilersaarusiortiqassaaq:

1. Nunaqarfiusimasoq Akulliit

Nunaqarfiusimasoq tamaat aamma nunaqarfiusimasup avannamut-kangisinnerusuaniittoq iliveqarfik ilanngullugu pilersaarusiortoqassaaq.

2. Qeqertasussummi itsarsuaq nunaqarfiusimasoq

Narsaamaneq nunaqarfiusimasoq tamaat kujammut-kangimut qaqqasunnaq tikillugu pilersaarusiortoqassaaq.

Aamma sumiiffiit makku pilersaarusiortiqarneqarnissaat kommunalbestyrelsep eqqarsaatigaa:

1. Eqaluit Nuuanni illuaraqarfik**2. Orpissuup aamma Tunutta Imaata akornanni illuaraqarfik**

Nam. Oqartussat Qasigiannugit kommuneat suleqatigalugu sumiiffimmi uani pilersaarusiortitsissasoq kommunalbestyrelsep **naatsorsuutigaa:**

1. Kuussuup Tasiani erngup nuklissiorfillorfiusinnaasumi.**FRILANDSPLANER**

Kommunalbestyrelsen har til **hensigt** at udarbejde frilandsplaner med henblik på overtagelse af arealtildelingskompetencen for følgende områder:

1. Den nedlagte bygd Akulliit

Frilandsplanen vil omfatte hele den bebyggede halvø til og med kirkegården nordøst for bygden.

2. Saqqaq-bopladsen på Qeqertasussuk

Frilandsplanen vil omfatte hele bopladsens flade plateau, der er isoleret af en stejl fjeldside mod sydøst.

Kommunalbestyrelsen **overvejer** sine hensigter omkring eventuelle frilandsplaner for følgende områder:

1. Hytteområde ved Eqaluit Nuuat**2. Hytteområde mellem Orpissooq og Tunutta Imaa**

Kommunalbestyrelsen **forventer**, at der i et samarbejde mellem hjemmestyret og Qasigiannugit kommune i løbet af lanperioden vil blive udarbejdet en frilandsplan for følgende område:

1. Vandkraftpotentialet ved Kuussuup Tasia

ILLOQARFIMMUT PILERSAARUT QASIGIANGUIT

Kommunemut pilersaarut kommunep illoqarfianut **Illoqarfimmut pilersaarummik** (iliusissanut pilersaarummittaaq taaneqartartumik) imaqassaaq, tassani **illoqarfiup immikkoortortalersornera** kiisalu illoqarfiup ilaanut pilersaarutitut **killiliussat** aalajangersarneqartarput.

Illoqarfimmut pilersaarut iliusissanut pilersaarutaavoq, piffissami pilersaarusiortiusumi illoqarfimmi nunaminertanik atuinisamat sanaartukkanullu tunngasumik aalajangersaaviusoq.

Illoqarfiup immikkoortortalersornera nassuiaammi immikkoortunut pilersaarutini sammineqartunik, ataanilu imarisat allatorneqarsimaffianni takuneqarsinnaasunik, ataatsimut pilersaarusiortiuvoq.

Killiliussani illoqarfiup immikkoortortai kiisalu illoqarfiup alliertortinneqarnissaanut immikkoortut killilersorluarugit immikkoortiteneqarput. Immikkoortut taakku pillugit killiliussat aalajangersakkat, kingusinnerusukkut illoqarfiup ilaanut pilersaarusiassat illoqarfimmut pilersaarummut assigusuunnersut pillugit naalakkersuisut pisortallu naallinerannut tunngaviupput.

Imarisat:	Qupperneq
• Ilusissaq pingaarneq	2
Illoqarfiup alliertortinneqarnissaanut siunertat	2
Illoqarfiup immikkoortortai	3
Angallannerup illoqarfimmut qeqqata ilusaa	3
Suliffiit suliffeqarfimmut	6
Inissiat	11
Umiarsualiviit miitartarfillu	12
Pilersuiviit teknikkeqarnerlu	13
Sanaartorfissaanngitsut sunngiffeqarnerlu	14
Immikkoortut eriagisariaqartut	15
Pilaaneq illoqarfimmut nutarterineq	16
Sanaartugassanik tullerilaarineq	16
Killeqarfeqartit immikkut ittut	17
• Illoqarfiup ilaanut pilersaarusiortiermi killiliussat	18
Killiliussat qulequtaat	19
Illoqarfiup ilaanut pilersaarutit qulequtaat	20
Illoqarfiup ilaanut pilersaarusiortariaqarneq	20
Killiliussat nalinginnaasut	21
Killiliussat aalajangersakkat	26

BYPLAN FOR QASIGIANGUIT

Kommuneplanen skal indeholde en **byplan** (også kaldet en dispositionsplan) for kommunens hovedby, hvori der fastlægges en **hovedstruktur** for byen samt **rammer** for indholdet af lokalplaner.

Byplanen er en oversigtligt fysisk plan, der fastlægger arealanvendelsen og bebyggelsesforholdene i hovedbyen indenfor planperioden.

Hovedstrukturen udgør en sammenfattende planlægning af de emner, der er behandlet i redegørelsens sektorplaner, og som fremgår af nedenstående indholdsfortegnelse.

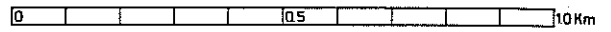
Rammerne omfatter en opdeling af det eksisterende byområde samt områder for fremtidig byudvikling i veldefinerede rammeområder. Rammebestemmelserne for disse områder udgør grundlaget for landsstyrets og offentlighedens vurdering af, om indholdet af senere lokalplaner er i overensstemmelse med byplanen.

Indhold:	Side
• Hovedstruktur	2
Mål for fremtidig byudvikling	2
Byområder	3
Trafik- og centerstruktur	3
Arbejdspladser og institutioner	6
Boliger	11
Havne- og luftfartsanlæg	12
Forsyningsanlæg og tekniske anlæg	13
Friholdte områder og fritidsanlæg	14
Bevaringsværdige områder	15
Sanering og byfornyelse	16
Rækkefølge for udbygningen	16
Klausulerede zoner	17
• Rammer for lokalplanlægningen	18
Oversigt over rammeområder	19
Oversigt over lokalplaner	20
Behov for lokalplanlægning	20
Generelle rammer	21
Rammebestemmelser	26



© Qasigianngut kommune, bolig, teknik & miljø

1 : 14.000



Qasigianngut 1992

ILUSISSAQ PINGAARNEQ

Illoqarfiup alliertuleqqaarnera KGH-toqqap illuutaaniit (maanaku katersugaasivik) Poul Egedesvejmiittumiit raajaleriffimmiillu aallartippoq.

60-ikkunni illoqarfiup qeqqa nutaaq pilersinneqarmat illoqarfik ullumitut ilusinikkiartuaalerpoq. Taamanikkumiit illoqarfik avannamut amma avannamut-kangimut alliertortinneqalerpoq inissialortoqarneratigut. Aqquserngup Skivevejip eqqaani illiortoqarnerpaavoq, aqquserngullu taassuma tallineqarneratigut illoqarfik suli alliertorfissaqarpoq.

Eqqaavissuaq 70-ikkunni Qaarsorasaat isuanut Tulukkat Inaanut nuunneqarmat illoqarfiup avannarpasissortaanii kippasissortaanilu inuussutissarsionermut tunngasunik sanaartornissaaq periarfissaqalerpoq. Taamatuttaaq Qinnunguani sioqqanik assaaviup, arsaattarfiup iliveqarfyllu tungaanut aqqusiortoqarneratigut ukiuni kingullerpaalunngortuni angallanermut inuussutissarsionermullu tunngasunik sanaartornissaaq periarfissaqaralarpoq, tassa illoqarfik kujamut-kangimut Qaqqarsuup tungaanut alliertorfissaqaralarpoq.

ILLOQARFIUP ALLIARTORTINNEQARNERANI ANGUNIAKKAT

Illoqarfiup alliertortinneqarnerani anguniagassat makku kommunalbestyreslep aalajangiuppai:

- Illoqarfimmi illuliorfusinnaasut sinneruttut siullullugit sanaartorfigneqassapput avammut allilerisoqannginnerani,
- piffissap pilersaarusiortfiup nalaani inissialiasat pilersaarutaasut illoqarfiup avannarpasinnerusuani saneqassapput. Pilersaarutaavoq inissiat katillugit 88-it saneqassasut, tassaasut inissiat quleriaaniittut 6-it, inissiat uiguleriaat 42-it, affarleriaat 35-t aamma illut ataasiakkaat 5-it, 88-it,
- sumiiffinni C1, C2, C3, aamma C5-imimi illuliorfusinnaasut sinneri piffissap pilersaarusiortfiup nalaani sanaartorfissapput, sanaartugassat makkuussallutik: Vuggestui, ilinniarfiit, allaffeqarfii, utoqqallnersiutillit illui, utoqqaat katerisimaartarfiat aamma napparsimmavimmut atatillugu utoqqarnut sapertunngortunut angarlarsimaffik,
- piffissap pilersaarusiortfiusup naalernerani avannamut-kimmuut eqqaavissuup tungaanut inuussutissarsionermut avatangiisinnullu tunngasunik sanaartorneq aallartinneqassaaq,
- piffissap pilersaarusiortfiusup ingerlanerani kujammut-kangimut Qaqqarsuup ataani suliusalinnut mittarfiliassatut piukkunneqartup tungaanut angallanermut inuussutissarsionermullu tunngasunik sanaartorneq aallartinneqassaaq.

HOVEDSTRUKTUR

Den oprindelige byudvikling er udgået fra den gamle bydel omkring Poul Egedesvej med KGH's bygninger (nuværende museum) og rejefabrikken som det daværende centrum.

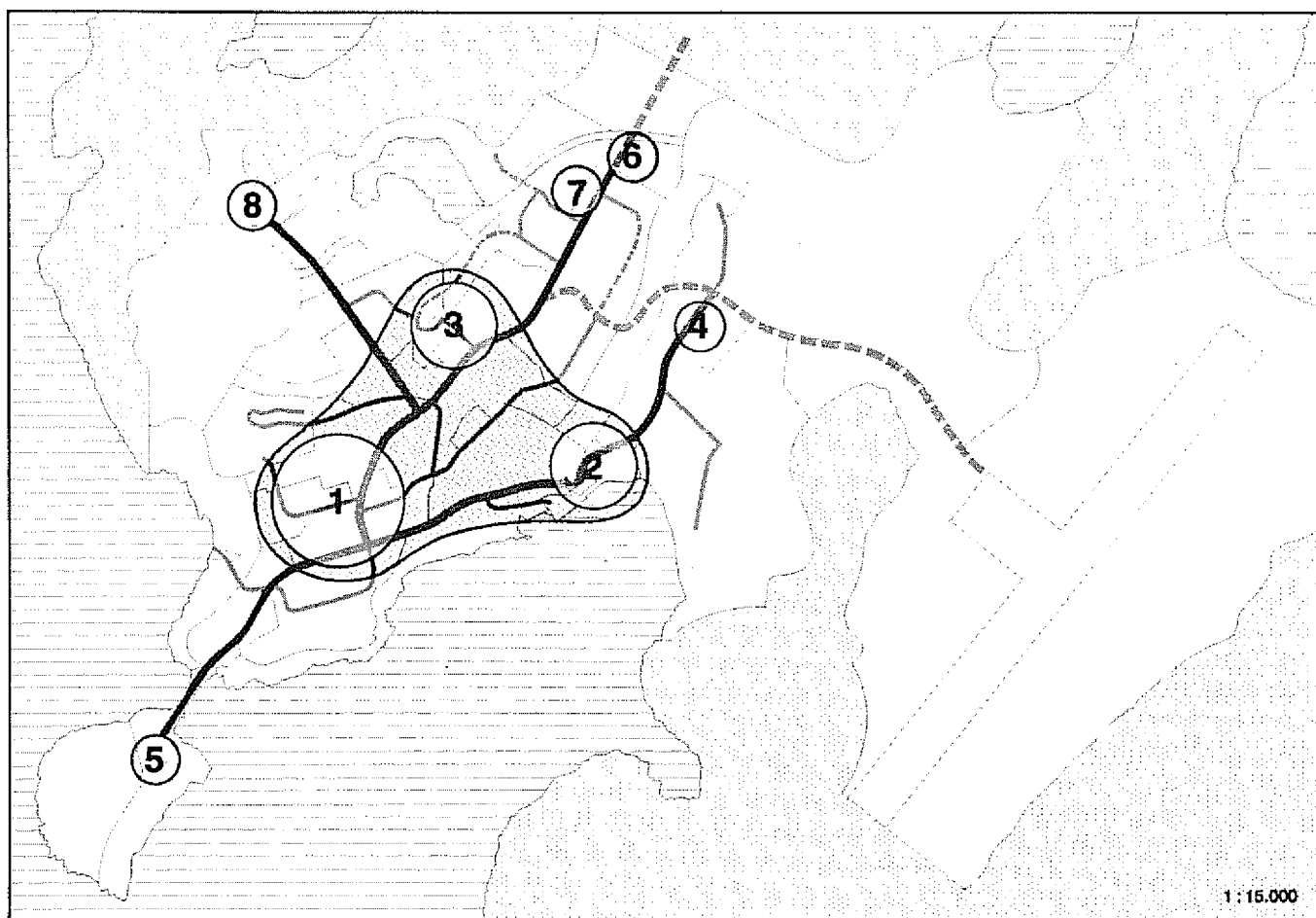
Den nuværende bystruktur opstod med udbygningen af den nye bymidte i 60'erne. Siden er udviklingen næsten udelukkende sket i de nye boligområder mod nord og nordøst. Udviklingen har specielt været kraftig langs Skivevej, og en forlængelse af denne frembyder en naturlig potentiel mulighed for yderligere boligudvikling.

Med udflytningen af dumpen til den nuværende placering for enden af Qaarsorassaat blev i 70'erne skabt en potentiel mulighed for en erhvervsmæssig byudvikling mod nordvest. På samme måde har køresporet på Sletten til grusgrav, fodboldbane og kirkegård gennem mange år frembudt en potentiel trafikal og erhvervsmæssig byudvikling mod sydøst i retning mod sletten foran Qaqqarsuaq.

MÅL FOR FREMTIDIG BYUDVIKLING

Kommunalbestyrelsen har opstillet følgende mål for den bymæssige udbygning:

- at udnytte restrummeligheden indenfor det eksisterende byområde forud for en yderligere udbygning af byen
- at placere planperiodens boligbyggeri i det nordlige byområde indenfor det eksisterende byområde i form af et boligprogram på 88 boliger, herunder 6 etageboliger, 42 rækkehuse, 35 kædehuse samt 5 enfamiliehuse
- at udnytte restrummeligheden i de eksisterende områder til fælles formål C1, C2, C3 og C5 i løbet af planperioden til yderligere vuggestuepladser, nye uddannelsesinstitutioner og administrative funktioner, aldersrenteboliger, ældrecenter og et plejefsnit på sygehuset
- at påbegynde en erhvervs- og miljømæssig byudvikling mod nordvest i retning af dumpen i slutningen af planperioden
- at påbegynde en trafikal og erhvervsmæssig byudvikling mod sydøst i retning mod den planlagte landingsbane for fastvingede fly på sletten ved Qaqqarsuaq indenfor planperioden.



QASIGIANNGUANI ANGALLANNERMUT PINGAARUTEQARTUT TRAFIKALE TYNGDEPUNKTER I QASIGIANNGUIT BY

Pingaaruteqartut illoqarfiup qoqqanilitut:
Centrale tyngdepunkter:

- 1** **Pleinarfitt, oqaluffik & leumaginlittoqarfitt**
Butikker, kirke & institutioner
- 2** **Royal Greenland-lp sulliffissua**
Royal Greenlands fabrik
- 3** **Inuussutis. Ilinnarfitt & timersortarfissuaq**
Erhvervsuddannelser og idrætshal

Pingaaruteqartut illoqarfiup avatikannianilitut:
Perifere tyngdepunkter:

- 4** **Helikopterit mittarfitt (mittarfittaassarlui)**
Heliport (og lufthavn)
- 5** **Quilimmi umlarsualivik**
Trafikhavnen på Quilik
- 6** **Skivevejimi pisinlarfoqarfittaaassaq**
Fremtidigt lokalcenter på Skivevej
- 7** **Skivevejip avannaani Inuussutiasaralortoqarfitt**
Erhvervsområderne nord for Skivevej
- 8** **Eqqaavissuaq susassaqarfilliu tassunga tunngasut**
Dumpen og evt. tilknyttede aktiviteter

ILLOQARFIUP IMMikkoortui

Illoqarfik Qasigiannuatut angissusilik immikkoortukkuutaarlugu aggulunneqarnissaa pisariaqanngilaq. Immikkoortulli tallimat makkuusut taagorneqartarput:

Illoqarfiup nutaannginnersaa	eriagisarialik, nunap assinga 10 takuuk.
Illoqarfiup qeqqa	pisiniarfeqarfik, oqaluffittaag, lsumaginninnerni suliffiit amma illorsuit arlalinnik inisiartallit.
Qinngunngua	Tasersuup kangerluullu qinnguata akornanniitloq, Qaqqarsuullu ataani mittarfissatut piukkussaaq.
Illoqarfiup kujasinnerusua	illoqarfiup qeqqata kujataaniitloq aamma illoqarfiup nutaannginnersaa.
Illoqarfiup avannarpasinnerusua	illoqarfiup qeqqata avannaaniitloq, illoqarfiup nutaannginnersaa aamma Qinngunngua

Tabel 1: Qasigiannuani illoqarfiup immikkoortui.

ANGALLANNEQ AAMMA QITIUSUMIK SULLISSIVIIT

Angallannermut attuumassuteqartut pingaarnerit 8-t illoqarfimmi angallannerup ataatsimut isigalugulu qanoq iluseqarneranut aalajangiisuusut tassaapput illoqarfiup suliffeqarfii anginerit, pisiniarfiit amma aqquserngit. Angallannermut pingaaruteqartut 3-t illoqarfiup qeqqaniipput 5-illu avatikannianilitutik. Piffissap pilersaarusiortusup nalaani angallaffiunerpaajuartussaaq tassaavoq illoqarfiup qeqqa.

Pingaaruteqartut illoqarfiup qeqqaniitlut:	Illoqarfiup immikkoortui:
1. pisiniarfiit, oqaluffik & isumaginnittoqarfiiit	illoqarfiup qeqqa
2. Royal Greenland-ip suliffissua	nutaannginnersaaniitloq
3. inuussutis. ilinniarfiit & timersortarfissuaq	avannaa
Pingaaruteqartut illoqarfiup avatikannianilitlut:	
4. Helikopterit mittarfiait (mittarfittaassarlu)	Qinngunnguaniitloq
5. Quilimmi umiarsualivik	kujataa
6. Skivevejimi pisiniarfeqarfittaassaaq	avannaa
7. Skivevejip avannaani inuussutissarsiortoqarfiiit	avannaa
8. Eqqaavissuaq susassaqarfiiillu tassunga tunngasut	avannaa

Tabel 2: Qasigiannuani angallannermut pingaaruteqartut.

BYOMRÅDER

Det er ikke relevant at planlægge en by af Qasigiannuit's størrelse efter en opdeling i særlige bydele. Der anvendes dog en sprogbrug, der henviser til følgende fem byområder:

Ældre byområde	bevaringsområdet, jf. kort 10
Bymidten	butiksområdet, ny kirke, de centrale institutioner og flerfamilieboliger
Sletten	mellem Flyversøen, havnebugten og den fremtidige lufthavn ved Qaqqarsuaq.
Sydlig byområde	syd for bymidten og det ældre byområde.
Nordlig byområde	nord for bymidten, det ældre byområde og Sletten

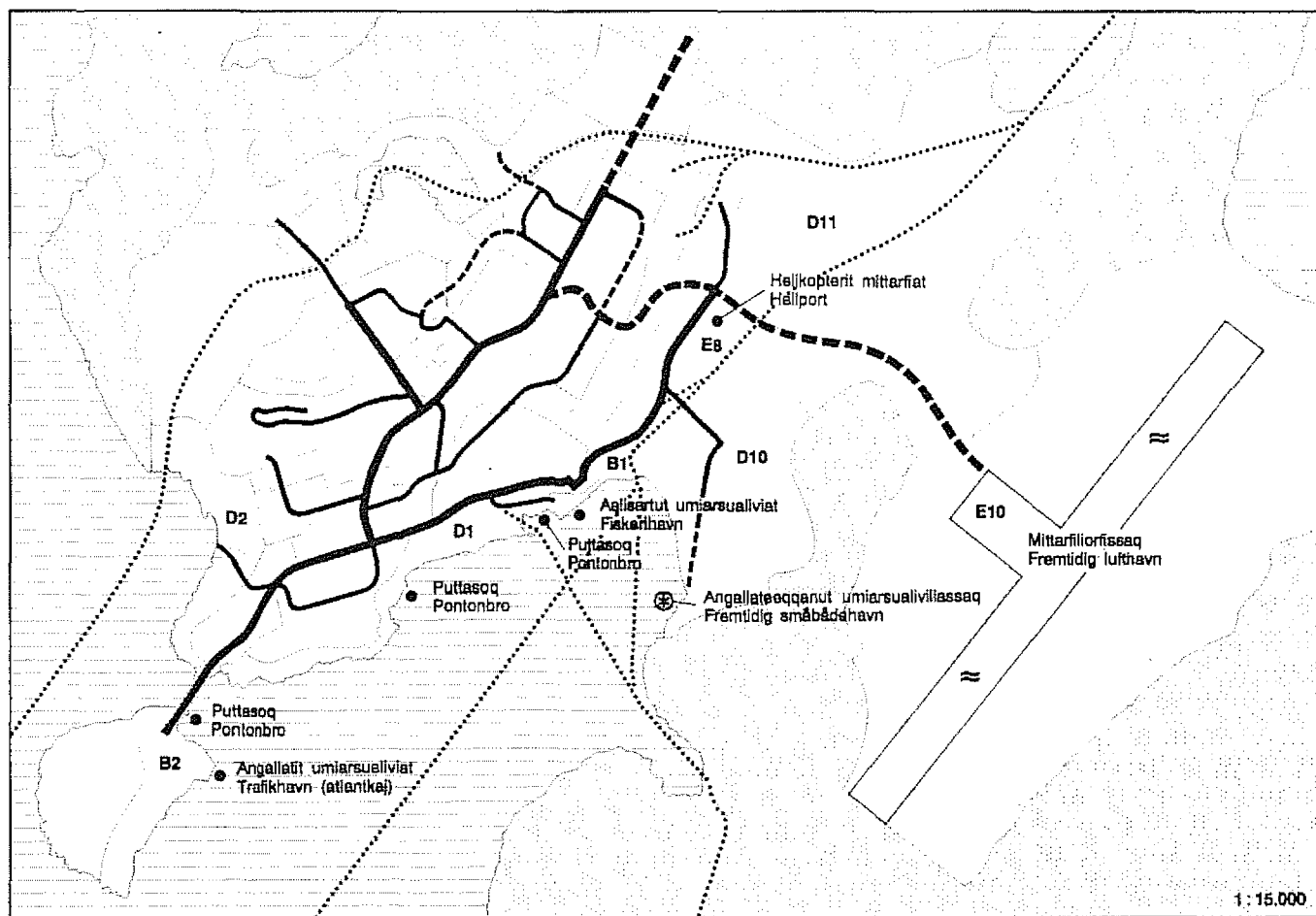
Tabel 1: byområder i Qasigiannuit

TRAFIK- OG CENTERSTRUKTUR







Hovedstrukturen fastlægges helt grundlæggende af **8 trafikale tyngdepunkter**, der udgøres af byens største virksomheder, centerfunktioner og trafik anlæg. Der er tale om 3 centrale og 5 perifere tyngdepunkter med bymidten det dominerende tyngdepunkt igennem hele planperioden.

	Byområde
Centrale tyngdepunkter:	
1. butikker, kirke & institutioner	bymidten
2. Royal Greenlands fabrik	ældre
3. Erhvervsuddannelser og idrætshal	nordlige
Perifere tyngdepunkter:	
4. Heliport (og lufthavn)	Sletten
5. Trafikhavnen på Quilik	sydlige
6. Fremtidigt lokalcenter på Skivevej	nordlige
7. Erhvervsområderne nord for Skivevej	nordlige
8. Dumpen og evt. tilknyttede aktiviteter	nordlige

Tabel 2: Trafikale tyngdepunkter i Qasigiannuit



**ANGALLAFFIIT AAMMA
AQQUSERNGIT AALLARTIFFII NAAFFIILLU**
TRAFIKSTRUKTUR OG
TRAFIKALE IND- & UDFALDSPORTE

-  **Aqqusineq pingarneq**
Primærvej
-  **Pingaarnertut aqqusinniassaq**
Fremtidig primærvej
-  **Aqqusineq pingaanginneq**
Sekundærvej
-  **Aqqusinlassaq pingaanginneq**
Fremtidig sekundærvej
-  **Qimmusselt aaqputaa**
Slædevej
-  **Aqquserngit aallartiffii naaffillu**
Trafikale ind- og udfaldsporte

Illoqarfimmi angallanneq

Aqquserngit pingaarnerit pingasut, tamarmik illoqarfiup qeqqani pisiniarfeqarfimmut atasut, aamma eqqaavissuup tungaanut aqqusineq Qaarsorasaat Poul Hansensvej-ip Agfardlequtaatalu akornanniittoq, Qasigiannugit illoqarfianni angallaffunerpaaput.

Aamma ilanngunneqartariaqarpoq illoqarfittaami aqqusinniasaq "ajunaarnersuaqarnerani aqqusineq" Skivevejimiit helikopterit mittarfiaata tungaanukartussaq, taassumalu tallissutissaa suluusalinnut mittarfiliassap tungaanut ingerlasussaq. Aqqusineq taanna inerpat Qinnunguaniit illoqarfiup timaatigoorluni angallattoqarsinnaalissaaq. Taamaatumik aqqusinertaassaq taanna mittarfimnullu aqqusinissaq siunisami aqqusinernut pingaarnernut ilaalissapput.

Skivevejimiit heliportip tungaanut aqqusineqalerpat illoqarfiup qeqqani angallanneq minnerulissaaq, ingamillu katersugaasi-viup eqqaani illorsuatoqqat akornanni aqqusineq amitsuuararsuaq atornerqarpallaarunnaassalluni. Aqqusinertaassap taassuma "ajunaarnersuaqarnerani aqqusineq"-mik taaneqartarneranut pissutaasoq aamma piviusunngortinneqassaaq, tassa qatserisartoqarfimmiit ingerlaannaq sukkasuumik helikopterit mittarfiannukartoqarsinnaalissaaq.

Kiisalu piffissap pilersaarusiorfusup kingorna illoqarfik timmut Skivevej talillilugu allineqassappat aqqusineq taanna iluaqutaalissaaq.

Aqquserngit allat tamarmik annikinnerusumik angalaffusarput, nunap assingi ilanngussat 6 amma 9 takukkit.

Samnivii	Sumut	Aqqusinersuaq
		Maanna atuuttut:
Kujammut kimmud	Quilik	Margrethevej
Kangimut	Qinnungugit	P. Egedesvej → H.B.Nielsensvej
Avannamut kangimut	Skivevej	Poul Hansensvej → Skivevej
Avannamut	Eqaavik	Qaarsorasaat
		Aqqusinniassat:
Kujammut kangimut	Mittarfik	ajunaar, aqqusineq → mittarf, aqqusernga

Tabel 3: Qasigiannugani aqquserngit angallavigineqarnerpaat.

Poul Hansensvej-ipp ilaa Qaarsorasaaniit illoqarfiup qeqqani pisiniarfeqarfimmut tungaanukartoq pisuinnarnit motorilinnillu angallavigineqarnerpaartaavoq.

Aqqusineerarpasuit majuartarfillu pisuinnarnut atugassiat aqquserngit pingaarnerit akornanniipput aamma illoqarfiup qeqqani. Illoqarfiup qeqqani aqquserngit pingaarnerit pisuinnarnut aqqusernertai aallaavigalugit aqqusineerarpasuit imminnut attuumassuteqartut pisuinnaat angallaffil pilersinneqarsimapput.

Trafikstruktur

Den eksisterende trafikstruktur i Qasigiannugit er opbygget omkring de 3 eksisterende primærveje, der udgår fra butiksområdet i bymidten, samt Qaarsorasaat /dumpvejen, der har status som primærvej over strækningen fra Poul Hansensvej til Agfarlequtaa.

Dertil kommer den planlagte katastrofevej mellem Skivevej og heliporten og dennes forlængelse i lufthavnsvejen til den fremtidige landingsbane ved Qaqqarsuaq. Al trafik mellem Sletten og det nordlige byområde vil naturligt benytte sig af denne genvej mellem to af byens randområder, og både katastrofevejen og lufthavnsvejen vil derfor få status som primærveje.

Katastrofevejen vil samtidig aflaste trafikken i bymidten og ikke mindst i den trafikale flaskehals ved de gamle museumsbygninger. Den opfylder dermed også sin oprindelige begrundelse i ønsket om etablering af en hurtig og sikker vejforbindelse mellem brandstationen og heliporten.

Endelig vil katastrofevejen forberede trafikstrukturen for en evt. byudvikling mod nordøst i forlængelse af Skivevej efter planperioden.

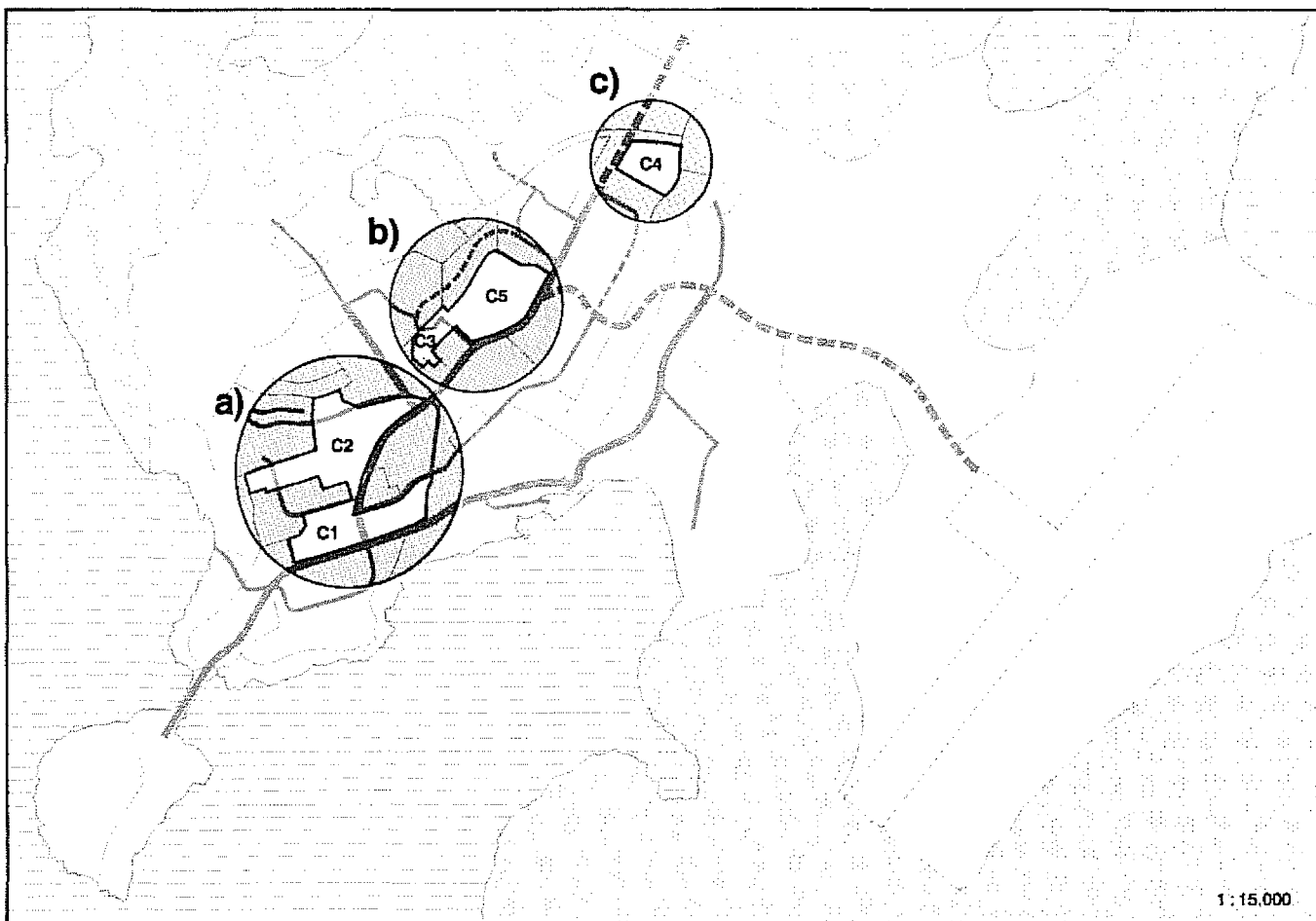
Alle øvrige veje i Qasigiannugit er klassificeret som sekundærveje, jf. kortbilag 6 og 9.

Retning	Til	Primærveje
		Eksisterende:
Sydvest	Quilik	Margrethevej
Øst	Sletten	Poul Egedesvej → H.B.Nielsensvej
Nordøst	Skivevej	Poul Hansensvej → Skivevej
Nord	Dumpen	Qaarsorasaat
		Fremtidige:
Sydøst	Lufthavnen	katastrofevej → lufthavnsvej

Tabel 3: Primærveje i Qasigiannugit

Den største trafikintensitet for såvel gående som kørende trafik optræder på Poul Hansensvej i bymidten over strækningen fra Qaarsorasaat til det centrale vejkryds ved butiksområdet.

Fodgængertrafikken betjenes af et net af stier og trapper, der inkluderer vejnettet på vitale strækninger i bymidten. Hovedstrukturens fastlægger derfor et sammenhængende stisystem gennem anlæg af fortove i bymidten.



KATERSUUFFIUSARTUT AVANNAMUT-TIMMUT ILLUARIARTORNERAT CENTERSTRUKTURENS FORSKYDNING MOD NORDØST

- a) **Plsinarfeqarfik**
Butiksområdet

- b) **C3-mi aamma C5-imi Poul Hansensvejip avannaatungaani katersuuttarfittaag**
(inuussutlissarslornermi ilinniarfilit aamma timersortarfik)
Ny centerdannelse nord for Poul Hansensvej i område C3 og C5
(erhvervsuddannelser og idrætshal)

- c) **Skivevejip lsuani plsinarfeqarfittaag**
Fremtidigt lokalcenter for enden af Skivevej

Aqqusineerarpasuit ukiukkut suli amerlanerulersarput, aammattaaq illoqarfik avannaqqullugu kujaqqullugu qimussit aq-quteqalersarput.

Qasigiannuani aqquserngit aallartiffii naaffilu Qinngunnguaniit illoqarfik sinerlugu umiarsualivik ilanngullugu inissisimapput:

- Illoqarfiup kujammut-kippasinnerusuaniiitoq umiarsuit talittarfiat
- Heliporterit mittarfiat avannamut kangisinnerusuaniiitoq
- Kommunep puttaasuutai talittarfiit pingasut
- Kujammut-kimmut & avannamut-kangimut qimussit aqquataat.

Angallannørmuut pilersaarussiaq amma nunap assinga ilanngus-saq 9 takuneqarsinnaapput.

Katersuuttarfiit sumiinneri

Illoqarfimmi katersuuffiunerpaasartooq 1990 tikillugu ersarilluin-narpoq, tassa illoqarfiup qeqqa. Illoqarfiup qeqqanlipput allaf-fiit, meeqqeriviit, atuarfik, napparsimmavik oqaluffittaarlui.

STI-p atuarfia 90-imi Kantinevej-imi siornatigut sømandshjem-me-usimasumut, Poul Hansensvejip avannaaniittumut nuup-poq. Taassumalu eqqaani sømandshjemmep tikeraanut inis-siisarfikuisa mariuk ikuallannikut tunngaviini STI-mi ilinniartut ineqarfiat kommunep sanatippaa.

Ukloq taanna aamma timersortarfisuaq STI-p atuarfiata sania-niittoq ammarnearpoq, 1991-imiilu perorsaasunnøgnartut aallarnisarlutik atuarfiat sømandshjemmekumi aallartippoq.

Taamatut pisoqarnerani inuit amerlasuut katersuuttarfiat nutaaq pilersinneqarpoq.

Illoqarfiup ilaa tamanna siunissami annertuumik ingerlatsivin-ngorsinnaavoq. Tamaani kollegieqarlunilu tikeraanut inissiisar-feqareerpoq, Skivevejillu avanaani illullortoqarneratigut arlaan-nik angerlarsimaffilortoqarsinnaavoq, aamma allamik ilinniar-fillortoqarsinnaavoq imaluunnit allaffeqarfillortoqarsinnaalluni. Taamaasilluni illoqarfiup immikkoortua taanna siunissami an-nertuumik katersuuttarfinngorsinnaavoq isumaginninnermut, kultureqarnermut ilinniarnermullu tunngasunut.

Aamma Skivevejip isuanit timmut siunissami angerlarsimaffin-nik sanaartortoqartussaammaat tamaani pisinlarfeqalernissaq ilimanarpoq. Tamannali piffissap pilersaarusiortfiup kingorna aatsaat pissagunarpoq.

Illoqarfiup ilusaa ataatsimut isigigaanni inuit katersuuttarfiit pif-fissap pilersaarusiortfiusup ingerlanerani avannarpasinnerusu-mut-kangisinnerusumut illuariartullissapput.

Piffissap pilersaarusiortfiup ingerlanerani illoqarfiup avannarpa-sinnerusuanii angerlarsimaffinnik illullortoqartussaanera aamma heliportip tungaanut aqqusinniortoqartussaanera katersuuttarfiit illuariartornissaannut ilapertuutaassapput.

Nunap assinga 6 takuneqarsinnaavoq.

Om vinteren suppleres trafikstrukturen af et antal vinterveje indenfor byområdet samt slædevejene nord og syd om byen.

De trafikale ind- og udfaldsporte til Qasigiannuit ligger i et bånd nedenfor byen langs Sletten og kysten ned mod havnebugten:

- atlantkajen i sydvest
- heliporten i nordøst
- de 3 kommunale pontonbroer
- slædeveje mod sydvest og nordøst.

Der henvises endvidere til trafikplanen samt kort-bilag 9.

Centerstruktur

Indtil 1990 omfattede centerstrukturen helt entydigt bymidten med de administrative funktioner, daginstitutionerne, skolen, sygehuset og Ny Kirke.

I 1990 flyttede STI-skolen til det tidligere sømandshjem på Kantinevej nord for Poul Hansensvej, og Qasigiannuit kommune opførte et tilhørende kollegie på den ene af brandtomterne efter sømandshjemmets to indkvarteringsbaracker.

Samtidig indviedes idrætshallen umiddelbart ved siden af, og i 1991 etableredes yderligere den sociale brancheskole i det tidligere sømandshjem.

Dermed er en ny centerdannelse påbegyndt.

Sammen med områdets kollegie- & indkvarteringsfaciliteter og en evt. fremtidig institution, uddannelsesinstitution eller administrativ funktion i det ubebyggede område nord for Skivevej kan dette udvikle sig til et betydeligt socialt, kulturelt og uddannelsesmæssigt center.

Hovedstrukturen forudser endvidere et mindre lokalcenter for enden af Skivevej i forbindelse med en fremtidig boligudvikling mod nordøst. Denne udvikling vil dog først blive aktuel efter planperioden.

Centerstrukturen er således præget af en vis forskydning mod nordøst i løbet af planperioden.

Denne udvikling understøttes af planperiodens boligbyggeri, der udelukkende lokaliseres i det nordlige byområde, samt af katastrofevejens etablering.

Der henvises endvidere til kort 6.

SULIFFEQARFIIT

Illoqarfiup qanittuani nunap tunniussinnaasaanik pilaasinnaaneq

Illoqarfiup killeqarfisa iluanni kisianni illoqarfiup avatikanniani, najugaqarfinnut ungasiartumi ujaqqanik, ujaraaqqanik marrarmillu pilaasoqarsinnaavoq, soorlu eqqaavissuup eqqaani E5-imi aamma timmisartunut mittarfllorfigineqarsinnaasup eqqaani E9-mi.

Nunap tunniussinnaasaanik piaanissamut atatillugu **sanaartorfissaqarluarpoq**, pilaarneqarsinnaasut annertullutik, maannamut ilaannikkulinnaq pilaaffigineqarput, soorlu eqqaavissuup eqqaani E5-imi ujaqqanik qaartiterisoqarnikuvoq Qinnngunnguanillu E5-imi ujaraaqqanik/sioqqanik assaasoqartarluni.

Inuussutissarsiutit umiarsualivimmut tunngasut

Suliffiit umiarsualivimmut aalisarnermullu attuumassuteqartut illoqarfiup kujasinnerusuani sissamiiput, Qinnngunnguanani aalisartut talittarfiata eqqaani B1-imi aamma Quillimmi umiarsuarut talittarfiup eqqaani B2-mi. Royal Greenland-ip suliffissuata eqqaani B1-imi sanaartorfigineqarsinnaasoq annikitsuinnaavoq, naammallunil. Quillimmi Royal Greenland-ip qerititsivissuata kujammut kimmur eqqaani sanaartorfissaqarluarpoq. Slusinnerusukkut suliffissuup tamaanga nuunneqarnissaa eqqarsaatigineqaraluartoq taamaatilnarneqarpoq, piffissallu pilersaarutorfiusup nalaani tassani suliffissualioqarnissaa ilmananngilaq.

Inuussutissarsiutaasinnaasut allat

Siunissami aalisarnermut attuumassuteqanngitsunik inuussutissarsiutinik aallartitsinissaq, soorlu suliffissuaaqqanik, illoqarfiup avatikanniani periarfissaqarpoq, soorlu B3-imi Margrethevejmiit kimmur maanna Inuussutissarsiornermut tunngasunik sanaartorfioreersumi aamma B6-imi H.B.Nielsensvej sinerlugu kangimut, avannamullu B8-mi inuussutissarsiornernut tunngasunik sanaartorfittaami Industrivejmi aamma B9-mi Qaarsorsaasaat eqqaanni.

Maannamut pilersaarutaasunut sumiliffinni taakkunani sanaartorfissaqarluarpoq. Sanaartorfissaq katillugu 7 hektariuvoq qui-toqqat B3-miittut KNI-llu qisuuslvia B6-imiittoq peerneqarputa.

Suliffiit pilersulnermut attuumassuteqartut

Suliffiit pilersulnermut attuumassuteqartut tamangajammik illoqarfiup avatikanniani inissisimapput, ikittuinnaarillu suliffissaqartitsipput.

ARBEJDSPLADSER OG INSTITUTIONER

Potentiel bynær råstofudnyttelse

Områder for potentiel udvinding af sten, grus og ler er lokaliseret indenfor byplanens rammeområde, men perifert i bystrukturen og i betydelig afstand fra boligområder: dels i område E5 omkring dumpen mod nord og dels i område E9 omkring den fremtidige lufthavn mod sydøst.

Rummeligheden til råstofudnyttelse i disse områder er meget betydelig i og med, at resurserne er betragtelige og hidtil kun lejlighedsvis er udnyttet i form af stenbrydning i område E5 ved dumpen og grusgravning i område E9 på Sletten.

Havnebetingede erhverv

Havnefunktioner og fiskeindustri er lokaliseret perifert mod syd i områderne B1 omkring fiskerihavnen i bunden af havnebugten og B2 omkring den trafikhavnen på den sydlige del af Quilik.

Restrummeligheden i område B1 omkring Royal Greenlands fabrik er begrænset, men tilstrækkelig. Derimod er der en betydelig rummelighed på Quilik sydvest for Royal Greenlands frysehus. Tidligere planer om at udflytte fabrikken hertil forekommer dog ikke aktuelle i planperioden.

Potentielle fremstillingserhverv

Eventuelle nye landbaserede fremstillingserhverv, herunder småindustri, er lokaliseret perifert i de eksisterende erhvervsområder B3 ved Margrethevej mod vest og B6 langs H. B. Nielsensvej mod øst samt mod nord i de nye erhvervsområder B8 ved Industrivej og B9 omkring Qaarsorsaasaat.

Rummeligheden i disse områder er rigelig i forhold til de aktuelle fremtidsudsigter, ialt ca. 7 hektar efter sanering af de gamle lader i B3 og nedlæggelsen af KNI's tømmerlade i B6.

Forsyningsvirksomheder

De eksisterende forsyningsvirksomheder er gennemgående lokaliseret perifert, men repræsenterer tilsammen kun et beskedent antal arbejdspladser.

Suliffiit taakua allilernissaat pisariaqartinneqarpoq, allilernissamullu naammattumik sanaartorfissaqarpoq. Pilersulsoqarneq pillugu allaaserisaaq qupperneq 13-imiittoq takuneqarsinnaavoq.

Entrepreneurpladsit aamma assasornermi suliffeqarfiit

Entrepreneurqarfiit assasornermilu suliffeqarfiit illoqarfiup avatikanniani aamma qeqqani inissisimapput. Namminersortut suliffeqarfiisa ilai illoqarfiup qeqqata avannarpasinnerusuanlipput B4-mi aqquserngup Qaarsorasaat eqqaanni, aamma illoqarfiup avatikannianiipput B7-imi Industrivejip avannaa tungaani. Kiisalu Qinnunguani sumiiffik B6 namminersortut suliffeqarfissaattut immikkoortinneqarpoq.

Kommunep aamma sanaartortitsiviit entrepreneurpladsii illoqarfiup qitikanniani B5-imiipput Poul Hansensvejip eqqaani. Pladssit taakku tamarmik 1992-ip ingerlanerani qimanneqassagunarput, siunissamilu linniarfitsinermut suliffissaqartitsinermullu atuumassuteqartunut atorineqalernissaat naatsorsuutigineqarpoq.

B4-mi **sanaartorfissaq** annertunngilaq, sumiiffinnili B6-imi aamma B7-imi sanaartorfissaqarluarpoq. Sumiiffik C5-imi sanaartorfissaarutereerpoq.

Niunerneq, sullissineq, allaffiit, isumaginnittoqarfiliillu

Suliffeqarfiit tamakkua illoqarfiup qeqqaniittut, sumiiffinni tamanit atorineqartussatut immikkoortinneqarsimasuniipput: Amerlanersaat illoqarfiup qeqqaniipput C1-imi aamma C2-mi, ikinnerusullu katersuuttarfittaami Poul Hansensvej-ip avannaa tungaaniittumi C3-mi aamma C5-imiipput.

Aamma Skivevej-ip isuani sumiiffik annertunngitsoq C4 siunissami pisiniafeqarfissatut immikkoortinneqarpoq piffissap pilersaarusiorfusup kingorna illoqarfiup avannamut-kangimut alliarternissaa sillimaaffigalugu.

Illoqarfiup qeqqani **sanaartorfiusinnaasoq sinneruttoq** annikitsuinnaavoq, piffissalli pilersaarusiorfusup aallartinnerani tamaani allaffiit suliffeqarfiliillu arlallit imaarutissagunarput pisortat allaffiini sulisut ikilisarneqartussaammata.

Poul Hansensvejip avannaa tungaani linniarfiit suliffeqarfiliillu amerllartorfissaanni sulli sanaartorfissaqarluarpoq, makkulu pingaartillugit taaneqartariaqarput:

- Sumiiffik C5 allaffinnut, linniarfinnut imaluunniit isumaginninnermut tunngasunut angerlarsimaffiliornermut sanaartorfissaqqippoq, innaallagissamut, limermut eqqakkallu kuuffiannut attavilernissamut qanittumiilluni, minnerunngitsumillu timersortarfissuarmut, STI-p atuarfianut, kollegiamut, tikeraallu ineqartarfianut qanittumiilluni.

Rummeligheden for den nødvendige udbygning af disse virksomheder er tilstrækkelig. Der henvises iøvrigt til afsnittet om forsyningsanlæg på side 13.

Entrepreneur- og håndværksvirksomheder

Områder til entrepreneur- og håndværksvirksomhed er lokaliseret både perifert og centralt.

De eksisterende mesterarealer omfatter det centralt beliggende område B4 langs Qaarsorasaat lige nord for bymidten og det perifert beliggende område B7 nord for Industrivej. Desuden er område B6 på Sletten udlagt til bl.a. værkstedsformål.

Kommunens og byggevæsenets entrepreneurpladser ligger centralt i område B5 ved Poul Hansensvej. Begge pladser ventes rømmet med udgangen af 1992, og området forventes med tiden anvendt i tilknytning til erhvervsuddannelserne og beskæftigelsesfremmende formål.

Rummeligheden i område B4 er begrænset, men der er betydelig rummelighed i område B6 og B7. Område C5 er fuldt udnyttet.

Handel, service, administration og institutioner

Disse arbejdspladser er centralt lokaliseret i områder til fælles formål: primært i bymidtens område C1 og C2 og sekundært i den nye centerdannelse nord for Poul Hansensvej i områderne C3 og C5.

Endvidere er udlagt et mindre område C4 for enden af Skivevej til et fremtidigt lokalcenter i forbindelse med en boligudvikling mod nordøst efter planperioden.

Restrummeligheden i bymidten er begrænset, men vil først i planperioden være præget af ledige lokaler som følge af rationalisering i den offentlige sektor.

I den nye centerdannelse nord for Poul Hansensvej er der derimod en betydelig rummelighed, og der er grund til at fremhæve, at

- område C5 frembyder en attraktiv beliggenhed med let adgang til el, vand og kloak for en administrativ funktion, uddannelsesinstitution eller social institution, ikke mindst pga. nærheden til idrætshal, STI-skole, kollegie og indkvartering.

Hotellit neriniartarfiliu

Sulliffeqarfii tamakku annersaraat Hotel Igdlo A/S Margrethevej avannaa tungaaniittoq isikkivigilluartoq angujuminartumiit-torlu. Neriniartarfii allat tassaapput timersortarfissuup kan-tiinaa illoqarfiup avannaa tungaaniittoq, Mikisoq grillbari illoqar-fiup qeqqaniittoq, aamma Royal Greenlandip kantilnaa illoqar-fiup nutaannginnerisaani kujasinnerusuaniittoq. Tassa neriar-tortarfii illoqarfimmi siamasilluarput inunnik or-nigarneqarluartartumiillutik.

Hoteli allineqassagaluarpat inissisimaffiani B3-mi sanaartorfis-saqarluarpoq.

Sulliffeqarfii avatangiisinut ajoqusiinnaasut

Siuliani allaaserineqareersuni takuneqarsinnaavoq illoqarfiup ilusaa pingaarneq malillugu imaattoq: sulliffeqarfii avatangiisi-nut ajoqusiinnaasut illoqarfiup avatikannianiippat, avatangiisi-nullu ajoqusiinnaanngitsut illoqarfiup qeqqaniinnerullutik.

Sulliffeqarfii avatangiisinut ajoqusiinnaasut illoqarfiup avatikanniani inissinneqarsinnaapput, soorlu makku:

- Avanamut-kippasissumi E4-mi aamma E5-imi eqqaavis-suup eqqaani: eqqaavissuaq, ujaqqanik qaartiteriffik, ujaq-qanik aserorterivik, eqqakkanik ikuallaasarfik aamma kias-saateqarfiutlgaluni Innaallagissiorfik,
- Kujammut-kangisissumi E9-mi aamma E10-mi: ujaraaq-qanik/sioqqanik assaavik, marrartarfik aamma mittarfik.

Kiisalu sulliffeqarfii silaannarmik mingutsitsisanngitsut nipillior-pallaanngitsullu kislanni imermik annertuumik atuisut igitaqar-tullu ukunani inissinneqarsinnaapput:

- Kippasinnerusumi B3-mi Margrethevejimi: anartarfinnut eq-qaavik, eqqakkat kuuffiata immamut isua kiisatu sulliviit tuni-sassiorfiit.

Raajaleriffiup kangerluup qinnguani inissisimanera pitsaaval-laanngilaq, tunisassiorfiup annertooujussuarmik imermik uumassusillinnik akullmik eqqaaasariaqarnera pissutigalugu. Rajaleriffik Quillimittuugaluarpat tamanna avatangiisinut pit-saanerpaassagaluarpoq, angallannermilu angujuminartumiis-sagaluarluni, kisiannili allaaserineqareersutut tamaani raajale-riffiilortoqarnissaa pilersaarutigineqanngikkallarpoq.

Sulliffeqarfii minnerit avatangiisinut annertuallaanngitsu-mik sunniuteqarsinnaasut illoqarfiup avatikanniani inissin-neqarsinnaapput soorlu makkunani:

- Kangisinnerusumi B6-imi Qinngunnguani: tunisassiorfeeqqat, sulliffissuaqqat sannaviillu,
- Avannamut-kangisinnerusumi B8-mi: tunisassiorfeeqqat, sulliffissuaqqat sannaviillu.

Hotel- og restaurationssvirksomhed

Branchen omfatter primært Hotel Igdlo A/S nord for Margrethevej med gode udsigtsforhold og trafikforbindelser. Endvidere byens øvrige spise-steder, herunder idrætshallens kantine i nordlige byområde, Mikisoq's grillbar i bymidten og Royal Greenlands kantine i det ældre byområde mod syd. Der er således tale om en god geografisk spred-ning indenfor et relativt centralt område.

Restrummeligheden i område B3 til en evt. ud-videlse af hotellet er betydelig.

Miljøbelastende virksomhed

Den foranstående gennemgang viser, at hoved-strukturen lokaliserer de miljø-påvirkende erhverv perifert i bystrukturen og ikke-miljøpåvirkende erhverv centralt i bystrukturen.

Direkte miljøbelastende virksomheder kan pla-ceres i bystrukturens yderpunkter, herunder f.eks.

- mod nordvest i område E4 og E5 omkring dumpen: dump, stenbrud, stenknuseri, af-faldsforbrænding og kraftvarmeværk
- mod sydøst i område E9 og E10: grusgrav, lerudvinding og lufthavn.

Endvidere kan virksomheder uden luft- og støj-forurening, men med stort behov for spildevands-udledning, placeres

- mod vest i område B3 på Margrethevej: nat-dump, kloakudløb og fremstillingsvirksomhed

Rejefabrikkens placering i bunden af havnebugten er uheldig pga. den store udledning af organisk belastet spildevand. En ny placering på Quilik vil være optimal ud fra både et miljømæssigt og trafikalt synspunkt, men en udflytning i planperi-oden er som nævnt urealistisk.

Lettere miljøpåvirkende virksomheder kan pla-ceres i bystrukturens umiddelbare periferi, her-under f.eks:

- mod øst i område B6 på Sletten: lettere frem-stillingsvirksomhed, småindustri og værksteder
- mod nordøst i område B8: lettere fremstil-lingsvirksomhed, småindustri og værksteder.

Suliffeqarfilit sumi Innissisimanerannut tunngavilusut

Illoqarfiup aqqilssuussaananeranut atatillugu piffissap pilersaarusiorfiusup ingerlanerani suliffeqarfilit inissitsisernissaat imaassaaq:

Illoqarfiup qeqqaniissapput napparsimmavik amma meeq-qanik utoqqarnillu isumaginninnermi suliffeqarfilit, soorlu meeq-qerivilit, atuarfik, utoqqaat illuat, utoqqallinersiutillit illui aamma sapertut angerlarsimaffiat napparsimmavimmut atasooq.

Piffissap pilersaarusiorfiup ingerlanerani illoqarfiup qeqqani (C1-mi aamma C2-mi) sanaartorfissaq sinneruttoq tamarmi siunertanut tamakkununga tunngasunut atorneqassaaq.

Katersuuttarfittaami Poul Hansensvej-ip avannaa tungaaniit-tumiissapput ilinniarnermut tunngasut tamarmik, ilinniartut ineqarfii aamma suliffissaqartitsiniarnermut tunngasut, kiisalu aamma tamaani innarluutilinnut angerlarsimaffiortoqarsinnaavoq.

Sumiiffinni C3-mi aamma B5-imi sanaartorfiusinnaasoq sinneruttoq piffissap pilersaarusiorfiup nalaani ilinniarninnut, ilinniartut ineqarfiinut aamma suliffissaqartitsiniarnernut tunngasunut sanaartorfiusaaq.

Sumiiffiup C5-ip sanaartorfiusinnaasortani (institutioninut sanaartorfissaq) piffissap pilersaarusiorfiusup ingerlanerani suliffeqarfimmik nunap immikkoortortaanut imaluunnit nunamut tamarmut tunngasumik sanasoqarnissaa anguniarneqarpoq, soorlu makkua arlaannik:

- Allaffeqarfik
- Ilinniarfik
- Innarluutilinnut allanulluunniit angerlarsimaffik isumaginninnermut tunngasooq.

Suliffiit sumiinneri

Qasigiannuani suliffiit amerlanersaat ukunaniipput:

- ca. 300 illoqarfiup qeqqani niuerneq sullissinerlu
- ca. 150 suliffissuarmi tunisassiorneq
- ca. 50 Quilimmi umiarsualivimmut il.il. tunngasut

Suliffiit allat, soorlu sanaartornermut tunngasutteqartut illoqarfimmi siammarsimapput, amerlanersaat illoqarfiup avannarpsinnerusuanillutik.

Aalissakkanik suliffissuaqarneq siunissami qanoq ingerlassanersoq nalorninarpoq aamma containerit atorneqalerpata KNI-lu aggulunneqarpat suliffiit umiarsualivimmut attuumassuteqartut qanoq pissanersut suli nalorninarpoq. Taamaattumik piffissap pilersaarusiorfiup ingerlanerani suliffissuarmi aamma umiarsualivimmi suliffiit amerlassusaat allangussanngitsut neriuutigiiinnartariaqarparput.

Pisortat suliffeqarfiini sulisut ikilisarneqarmata - soorlu KNI allangortinneqarnerani taamaaliortoqartoq - suliffiit illoqarfiup qeqqaniittut ikiliartortussaapput.

Principper for lokalisering af institutioner

Indenfor planperioden skal institutioner lokaliseres i hovedstrukturen som følger:

I bymidten placeres sygehus og alle institutioner for børn og ældre, herunder daginstitutioner, skole, alderdomshjem, aldersrenteboliger og nyt sygehusafsnit for plejekrævende ældre.

Hele bymidtens restrummelighed til fælles formål (område C1 og C2) påregnes udnyttet til disse formål i løbet af planperioden.

I den nye centerdannelse nord for Poul Hansensvej placeres alle uddannelsesinstitutioner, kollegier for unge samt faciliteter til beskæftigelsesfremmende foranstaltninger. Endvidere en eventuel institution for svært handicappede.

Restrummeligheden i område C3 og B5 påregnes i løbet af planperioden udnyttet til uddannelses-, kollegie- og beskæftigelsesfremmende formål.

Rummeligheden i den centrale ubebyggede del af område C5 (institutionsgrunden) forsøges i planperioden udnyttet til en regional eller landsdækkende offentlig virksomhed, det være sig

- en administrativ funktion
- en uddannelsesinstitution
- en social institution for handicappede el.lign.

Arbejdspladsernes fordeling

Fordelingen af arbejdspladser i Qasigiannugit er markant præget af følgende store koncentrationer:

- ca. 300 pladser i bymidten handel & service
- ca. 150 pladser på fabrikken fremstilling
- ca. 50 pladser på Quilik havnefunktioner mv.

De øvrige arbejdspladser, herunder bl.a. bygge- & anlægsvirksomhed, er lokaliseret spredt i bystrukturen, primært i det nordlige byområde.

Fiskeindustriens usikre fremtid og de modsat rettede tendenser for havnefunktionerne i forbindelse med containeriseringen og KNI's omstrukturering betyder, at antallet af arbejdspladser på fabrikken og havnen i heldigste fald kan ventes at forblive uændret i planperioden.

Rationaliseringen i den offentlige sektor - senest KNI's omstrukturering - vil fremme en reduktion af antallet af arbejdspladser i bymidten.

Taamaattumik Qasigianguani suliffissaqartitsineq ajornerulis-sannigipat **suliffeqarfiliit siammannerussariaqarput** inuussutissarsiorfinnut illoqarfiup kiterpasissuanut, kangisissuanut aamma avannarpasissuanut, immaqalu ilmanarnerpaavoq Poul Hansensvejip Skivevejillu avannaa tungaani sanaartorfittaami suliffeqarfillaanut siammarnissaat.

Naalisarlugu

Inuussutissarsiornermut tunngassuteqartut **sumilinnerat** ima oqaatigineqarsinnaavoq:

- Suliffeqarfiliit avatangiisinut ajoqutaasinnaasut illoqarfiup avatikanniipput
- Suliffeqarfiliit avatangiisinut ajoqutaasinnaangitsut illoqarfiup qeqqaniinnerupput.

Ineriartortitsisnermut periarfissat killeqarnerat naleqqjukkaan-ni, **sanaartorflusinnaasut** periarfissaniit annertunerungaarput.

Inuussutissarsiutit assigiinngitsut eqqarsaatigalugit taamaappoq, aamma illoqarfimmi sanaartorfioreersut siunissamilu illoqarfiup alliarfortigisinnaasai eqqarsaatigalugit taamaappoq, makkua tungaannut sanaartortoqarsinnaagaluarpat:

Avannamut-kimmut	B9 /E4 /E5	avatangiisinut & inuussutissarsiornerup ineriartortinneranut
Kujammut-kangimut	E9 /E10	angallannermut & inuussutissarsiornerup ineriartortinneranut
Avannamut-kangimut	E8 /C4	ineqarnermut & inuussutissarsiornerullu ineriartortinneqarneranut

Piffissap pilersaarusiortuup kingorna aatsaat illoqarfiup avannarpasinnerusianut-kangisinnerusuanut alliarluternissaa ilmanarpoq

Suliffeqarfiliit pilersaarusiortuup nalaani siammariartuaassanga-tinneqarput, pingaartumik makkua tungaannut:

- Inuussutissarsiornermut sanaartorfittaanut
- Poul Hansensvej-ip avannaa tungaanni sanaartorfittaamut.

Taamak ineriartortoqassappat suliffissaqartitsinerup allanngunnginnissaa iluatsinneqartariaqarpoq.

Angallannerup ilusaa sunnerneqartussaavoq, illoqarfiup avannarpasinnerusiani inuussutissarsiornermut tunngasunik ineriartortitsineq iluatsissappat aqquserngit tamaanga Ingerlasut atorneqarnerulersussaammata. Taamaasippat "ajunaarneruaqarnerani" aqquserngup saneqarnissaa suli pisariaqartinneqarnerullissaaq.

Inuussutissarsiornermut pilersarussiaq aamma nunap assinga ilanngussaq 6 takuneqarsinnaapput.

Såfremt det kan lykkes at opretholde det hidtidige beskæftigelsesniveau i Qasigianguit må der således forventes en **spredning af arbejdspladserne**, dels til erhvervsområderne i vest, øst og nord, dels – og måske mest sandsynligt – til nye institutioner og funktioner i den nye centerdannelse nord for Poul Hansensvej og Skivevej.

Sammenfatning

Lokaliseringen af erhvervsområder er kendetegnet ved, at

- miljøpåvirkende erhverv er lokaliseret perifert i bystrukturen
- ikke-miljøpåvirkende erhverv er lokaliseret centralt i bystrukturen.

Rummeligheden til erhvervsformål er meget betydelig i forhold til de begrænsede potentielle vækstmuligheder.

Dette gælder for alle erhvervs kategorier og for det eksisterende byområde såvel som for nye områder i forbindelse med fremtidig byudvikling mod

nordvest	B9 /E4 /E5	miljø- & erhvervsudvikling
sydøst	E9 /E10	trafik- & erhvervsudvikling
nordøst	E8 /C4	bolig- & erhvervsudvikling

Byudvikling mod nordøst forventes dog først at finde sted efter planperioden.

Arbejdspladsernes fordeling i bystrukturen forventes i løbet af planperioden at blive mere spredt, primært ved en forskydning mod nord til

- de nye erhvervsområder
- den nye centerdannelse nord for Poul Hansensvej.

Denne udvikling forudsætter, at det lykkes at opretholde det nuværende beskæftigelsesniveau.

Trafikstrukturen vil blive påvirket af den forventede erhvervsudvikling i retning af en større trafikbelastning af det nordlige byområde. Dette understreger behovet for etablering af katastrofevejen.

Der henvises endvidere til erhvervsplanen samt kortbilag 6.

INEQARFIIT

Qinngunnguani illoqarfiullu pisoqaanersaani illut inissiat 25-it eqqaassanngikkaanni Qasigiannuani illut inissiat amerlanersaat Margrethevej-ip, Poul Hansensvej-ip aamma Skivevej-ip eqqaanniipput, inissiallu quleriaat uiguleriaallu tamarmik illoqarfiup qeqqaniillutik:

Illoqarfiup kjasinnerusuani	inissiat 75-it	illut ataasiakkaat
Illoqarfiup qeqqani	inissiat 100-t inissiat 160-it	illut uiguleriaat inissiat quleriaat
Illoqarfiup avannarpasinnerusuani	inissiat 200-t	illut ataasiakkaat

Tabel 4: Qasigiannuani inissiat sorliit sumiinneri.

70-ikkunnili illoqarfiup avannarpasinnerusuinnaani inissialor-neq ingerlanneqarpoq, tassungalu ilaapput Qaarsorasaani inissialiat, **Illoqarfimmilu sanaartorfissat sinneruttut amerlanersaat avannarpasinnerusuaniipput**, imatut immikkoortinneqartariaqartut:

- Illoqarfiup killeqarfiisa iluanni sumiiffiit piffissap pilersaaruseriusup ingerlanerani sanaartorfigneqassagunartut.
- Sumiiffiit piffissap pilersaaruseriusup kingorna sanaartorfigneqartussat.

Inissiat sannaat	Inissiat sueneri	Illoqarfiup maan- nakkut killeqar- fiata iluani	Illuliorfinni nutaani	Amerl. /sumiiffiit	Amerl. /sumiiffiit
eqimasut	quleriaat	14 A4			
eqimasut / pukkitsut	affarleriaat uiguleriaat	42 A6 35 A10	80 A5		
siamasissut	ill. ataasiak.	11 A8 2 A9 5 A10 3 A11	20 A12 45 A13		
Katillugit		112	145		

Tabel 5: Illoqarfiup avannarpasinnerusuani illoqarfittaami 1990-imi sanaartorfiusinnaasut sinneruttut.

Piffissap pilersaaruseriusup ingerlanerani Illuliorfiusinnaasut sinneruttut inissialorfigneqassappata inuttussuserlu ilmagisatut 6%-imik qaffariassappat inissaqartitsiniarneq pitsanngoriaaassaaq.

BOLIGER

Bortset fra 25 boliger på Sletten og i det ældre byområde er de eksisterende boligområder i Qasigiannuit koncentreret i et bredt bånd omkring Margrethevej, Poul Hansensvej og Skivevej med alle etage- og rækkehuse koncentreret i bymidten:

sydlige byområde	75 boliger	én & tofamiliehuse
bymidten	100 boliger 160 boliger	rækkehuse etagehuse
nordlige byområde	200 boliger	en- & tofamiliehuse

Tabel 4: Eksisterende boligfordeling i Qasigiannuit

Siden 70'erne er al boligudvikling sket nord for bymidten, herunder på Vaskebrætfjeldet, og **den samlede restrummelighed er koncentreret i det nordlige byområde**, idet der skelnes mellem

- områder indenfor den eksisterende bygrænse, der påregnes udnyttet i planperioden
- områder, der udbygges efter planperioden.

Bolig- form	Bolig- typer	Indenfor nuværende bygrænse	Nye bolig- områder
		Antal Område	Antal Område
tæt	etagehuse	14 A4	
tæt/lav	rækkehuse kædehuse	42 A6 35 A10	80 A5
åbent	enfam.huse	11 A8 2 A9 5 A10 3 A11	20 A12 45 A13
Ialt		112	145

Tabel 5: Restrummeligheden 1990 til boligformål i det nordlige byområde

Planperiodens udnyttelse af restrummeligheden indenfor den eksisterende bygrænse vil i forhold til den forventede befolkningstilvækst på 6% betyde en moderat forbedring af boligforsyningen.

Sanaartorfigineqarsinnaasuni sinneruttuni 19-nik ataasiakkaanik illullortoqarnissaani summiiffit makku illullorfigineqassapput: A8 (illut 9-t) aamma illoqarfimmi illut akornanni illullorfigineqarsinnaasut sinneruttut A9, A10 aamma A11 (illut 10-t).

Taamaasilluni piffissap pilersaarusiortuup ingerlanerani nammineq pigisanik illullortoqarsinkillillimik, kiisalu piginneqatigilluni illuuteqalersinnaaneq periarfissaqarluni, soorlu kommunep illuutaasa piginneqatigiinnit tigujartuaarneqarnerisigut.

Illoqarfittaami sanaartorfigineqarsinnaasuni sinneruttuni inissiallassat aalajangersimasunik ilusilernerisigut Qasigianguani siunissami inissialiornermi makku anguniarneqarput:

Piffissap pilersaarusiortuup nalaani inissialiorneq:

- Qaarsorasaani quleriaaenik inissialiat naammassippata quleriaaenik inissialortoqaqqissanngilaq.
- Nutaanik ataasiakkaanik illullortoqarsinnaavoq kililersimaarneqassaarli.
- Amerlasuunik eqimasunik pukkitsunik inissialortoqassaaq: Timersortarfissuup avannaa tungaani A6-imi affarleriaaenik aamma Gl. Kirkevej-ip isuani uiguleriaaenik.

Piffissap pilersaarusiortuup kingorna inissialiorneq:

- Pukkitsunik siamasissunik eqimasunillu inissialiorarneq ingerlatiinnarneqassaaq.

Inissaqartitsinermut pilersaarusiaq aamma nunap assingi ilanngussat 6, 7 aamma 8 takuneqarsinnaapput.

UMIARSUALIVINNUT TIMMISARTORNERMULLU TUNNGASUT

Umiarsualivitt

Tassaapput **angallannermi umiarsualivik** Qullimmiittoq, tassaniippat talittarfissuaq 40 meteritut takitigisoq aamma umiarsuaaqqat talittarfiat 55 meteriusoq, kiisalu **aalisartut talittarfiat** Royal Greenland-ip sulliffissuata eqqaaniittoq 75 meteritut takitigisumik raajarniutinut talittarfitalik.

Raajarniutit mikinerusut ikililerlugit angisuunik klisaatitaartorerup ingerlanneqalemerata kingorna aalisartut talittarfiata allineqarnissaa ilimagineqanngilaq.

Kisianni talittarfissuaq aamma umiarsuaaqqat talittarfiat atornerarnerulerput, taakkulu tamarmik allineqarsinnaanissaat pilersaarusiortnermi periarfissaqarpoq. Angallannermi umiarsualivik inissismalluarpoq, tankersuaqarfimmullu akornutaanngitsumik allilerinissamat periarfissaqarlualuni.

Restrummeligheden på 21 enfamiliehuse omfatter færdigudbygning af område A8 (11 boliger) og udfyldningsbyggeri, dvs. byfortætning, i områderne A9, A10 og A11 (10 boliger).

Der er således i planperioden sikret mulighed for et begrænset privat byggeri af enfamiliehuse, og endvidere for opførelse af andelsboliger ved konvertering af kommunale boligetaper.

Fordelingen af boligformer og boligtyper på den samlede restrummelighed i det nordlige byområde er et udtryk for følgende forventninger til fremtidens boligbyggeri i Qasigianguit:

Boligbyggeri i planperioden:

- ophør af etageboligbyggeri med afslutningen af bebyggelsen på Vaskebrætfjeldet
- begrænset nybyggeri af enfamiliehuse
- omfattende tæt lavt boligbyggeri: rækkehuse i område A6 nord for idrætshallen og kædehuse i område A10 i forlængelse af Gl. Kirkevej.

Boligbyggeri efter planperioden:

- En fortsat boligudbygning i en kombination af tæt lavt og åben lavt byggeri.

Der henvises endvidere til boligplanen samt kortbilag 6, 7 og 8.

HAVNE- OG LUFTFARTSANLÆG

Havneanlæg

De eksisterende anlæg omfatter **trafikhavnen** på Quilik /Spækholmen med 40 meter atlantkaj og 55 meter skonnertkaj samt **fiskerihavnen** ved Royal Greenlands fabrik med 75 meter kutterkaj.

Efter fiskerflådens omlægning til større trawlere påregnes ingen udvidelse af fiskerikajen.

Til gengæld er belastningen på atlantkajen og skonnertkajen øget, og hovedstrukturen tager derfor højde for en udvidelse af begge kajanlæg. Trafikhavnen er iøvrigt velbeliggende i forhold til byen med gode udvidelsesmuligheder, der ikke er i konflikt med det nærliggende tankanlæg.

Silaannakkut angallassineq

Qinngunnguani E8-miippoq helikopterit mittarfiat. Helikopterit kujataanit-kitaanit mikkiartortanerannut isumannaallisaanermut atavillugu Qinngunnguani illorpaalussuit aasaanerani inigineqartartut 80-ikkunni pilarneqartariaqarsimapput. Helikopterit mittarfianniit illuliorfigeqqusaanngitsup iluani illutuaalerpoq sannavik B-256 immikkut ittumik akuersissuteqarnikkut sulii napasoq. Piffissap pilersaarusiortuup ingerlanerani helikopterit mittarfiata, mikkiartortarfiata aallartarfiatalu allanngortinneqarnissaat ilimananngilaq.

Qaqqarsuup ataani narsaamanersuaq siunissami timmisartunut suluusalinnut mittarfiliassatut immikkoortinneqarpoq. Tassani 1200 meteritut takitigisumik mittarfiliortoqarsinnaavoq, pisariaqassappallu tallineqarsinnaalluni.

Mittarfittaaq sananeqassappat mittarfiup tungaanut aqqusin- niortoqarsinnaavoq "ajunaarnersuaqarnerani" aqquserngup tallineqarmeratigut Qinngunnguani arsaattarfik ujaraaqqaanillu pliaaffik saneqqullugit.

PILERSUINERMUT TEKNIK-IMULLU TUNNGASUT

Sanaartukkat pilersuinermtu attuumassuteqartut amerlanersaat Qasigiannugit illoqarfiaata avatikannianiippat.

Tankersuaqarfik

Quilimmi E2-mi inissiaqarfiit ungasissuanni tankersuaqarfeqarpoq. Tamaanni tankersuaqarfiup allilerneqarnissaanut sanaartorfissaqarluarpoq.

Imeqarfik

Imeqarfik sumiliffik E7-imilittoq inissisimalluarpoq. Imeq taser-suaq 6-miilit aqquteqarpoq Tasersuakkoortumik, Tasersuullu eqqaani D11-mi pumpeqarfikkoorluni imeq imeqarfimmu ingerlavoq. Pisariaqalissappat imeqarfik alliffissaqarluarpoq.

Imeqarfittoqaap qutsissumi imeqarfimmik taarserneqarnissaanut sumiliffik E6-mi Iminnguup eqqaani naammattumik sanaartorfissaqarpoq. Tamaani aamma pisariaqassappat nutaamik kiassaateqarfiutigisumik innaallagissiorfillortoqarsinnaavoq, taamaallortoqassappallu erngup kissartup sinneruttup kiassaanermut atorneqarnissaannut inissisimalluassagaluarpoq sanaartukkat makkua eqqarsaatigalugit: A6-mi illutaassat affarleriaat aamma sumiliffinni C3-mi C5-imilu suliffeqarfiit.

Luffartsanlæg

De eksisterende anlæg omfatter heliporten på Sletten i område E8. Indflyvningszonen fra sydvest nødvendiggjorde i 80'erne en omfattende sanering af sommerboliger på Sletten. Nu ligger kun værkstedsbygningen B-256 på dispensation i spærrezone. Der påregnes hverken ændringer i selve heliportanlægget eller ind- og udflyvningszonen i planperioden.

På den flade slette nedenfor fjeldet Qaqqarsuaq er udlagt areal til en fremtidig landingsbane for fastvingede fly. Området giver plads til en bane på 1200 meter, om nødvendigt mere.

Lufthavnstvejen anlægges i forlængelse af katastrofevejen med en linieføring på Sletten, der passerer mellem fodboldbanen og grusgraven.

FORSYNINGSANLÆG OG TEKNISKE ANLÆG

De eksisterende forsyningsanlæg i Qasigiannugit er generelt lokaliseret perifert i bystrukturen.

Tankanlæg

Tankanlægget på Quilik /Spækholmen er placeret i område E2 i behørig afstand fra byen. Området har en betydelig restrummelighed til udvidelse af anlæggets kapacitet.

Vandværk

Vandværket i område E7 har en gunstig placering i forhold til forsyningsledningen fra vandsø 6 via pumpehuset ved Tasersuaq /Flyversøen i område D11. Rummeligheden i område E7 er tilstrækkelig til en evt. udvidelse af værket.

Område E6 ved Iminnguaq har tilstrækkelig rummelighed til både erstatning af gl. vandværk med en højdebeholder og placering af et evt. nyt kraft-/varmeværk, som derved placeres optimalt i forhold til afsætning af restvarme til den nye rækkehusbebyggelse i område A6 samt institutioner mv. i områderne C3 og C5.

Inaallagissiorfik

Margrethevejimi sumiiffik E1-imi innaallagissiorfiup nipiliornera illunut eqqaaniittunut sumiiffik A1-iniittunut akornutaavoq, innaallagissiorfilli allineqarlunilu nutarterneqarpat nipiliornera annikil-lisinneqarsinnaavoq. Tamaani naammattumik allileriffissaqarpoq.

Nutaamik kiassaateqarfiutigisumik innaallagissiorfilliortoqassap-pat sanaartorfissatut periarfissat makkuupput: Eqqaavissuupp eqqaani E4-mi, imeqarfitoqqap eqqaani E6-imi, imaluunniit Margrethevejip avannaa tungaani. Sanaartorfiusinnaasut taak-ku tamarmik illoqarfiup avatikannianilpput imermut nillarsaatis-samut qanillutik inissaqarluarlutillu. Sumi sananeqarnissaanut aalajangisuuksaaq siunissami klassaanermut iliuusissanik qanoq isummertoqarnissaa aamma sumiiffik E4-mi eqqakkat ikuallanneqartalermissaanut qanoq isummertoqarnissaa.

STI-p atuarfiata eqqaani A8-mi sillimmatitut innaallagissor-fiup nipiliornera eqqaaniittunut akornutaavoq, kisiannili qaquti-guinnag aatsaallu innaallagissiorfimi maskinarsuit aserorto-oraangata atornerqarpoq.

Tele/Attaveqaatit

Telestationitoq sumiiffik C5-imiittoq ukiuni qaninnemi ato-runnaartussaavoq. Siunissamilu telefoncentralissaq digital-iusoq sumiiffik A4-mi rækkehuse nutaanilltussaq eqqaaniit-tunut akornutaasussaangilaq.

Lorentz- antenneqarfik sumiiffik D4-imiittoq piffissap pilersaa-rusiorfiusup ingerlanerani illoqarfiup taassuma tungaanut alliar-tornissaanut akornutaassannngilaq. Tele /Attaveqaatit iilsima-tisippat antenneqarfik tikivillugu illuliorqarsinnaasoq, taa-maallaalli qanittuani TV-kut isiginnaarniameq akornuteqartas-sasoq ilimasaarutigineqarpoq. Antenneqarfik taanna piffissap ingerlanerani pisariaqartinneqalerpat napparussuarmik ataa-siinnarmik taarserneqarsinnaavoq.

SUMIIFIIT ILLULIORFIGEQQUSAANNGITSUT AAMMA SUNNGIFFIMUT TUNNGASUT

Ilorsuit kultureqarnermut tunngassuteqartut, oqaluffik, atuak-kanik atorniarfik aamma katersugaasivik tamarmik illoqarfiup qitikannianilpput sumiliffinni C1-mi, C2-mi aamma D6-imi. Aamma katersortarfik siunissamilu kultureqarnermut tunngasu-nut katersuultarfittaassa (oqaluffitoq) taamatut inissisimap-put A3-mi kiisalu D6-imi.

Ilorsuit taakku alleriarfissaqanngillat, kisiannili aamma allineqar-nissaat pisariaqartinneqarunangilaq.

Timersortarfissuup eqqaani arsaattarfeqalernissaanik pilersaa-ruteqarneq nalilliffigineqarqittariaqassaaq tamatuma eqqaani allanik sanaartortoqarnissaanut atatillugu.

Elværk

Elværket i område E1 på Margrethevej frembyder et støjproblem for det tilgrænsende boligområde A1, der dog reduceres i tilfælde af en renovering og udbygning af det eksisterende værk. Området har iøvrigt tilstrækkelig rummelighed hertil.

De alternative placeringsmuligheder for et evt. nyt kraft/varmeværk: område E4 ved dumpen, E6 ved gl. vandværk eller B3 nord for Margrethevej har alle en mere perifer beliggenhed med adgang til kølevand og tilstrækkelig plads. Det endelige valg af placering vil i givet fald afhænge af værkets effekt samt den fremtidige strategi for fjernvarme-forsyning og evt. affaldsforbrænding i område E4.

Nødelværket i område A8 nord for STI-skolen frembyder et støjproblem, men værket kører kun under udkobling af generatorer på Margrethevej.

Telekommunikationsanlæg

Telestationen i område C5 er ikke perifert placeret i bystrukturen, men stationen nedlægges imidlertid i løbet af de kommende år. Den fremtidige digi-talcentral i område A4, ny rækkehuse, frembyder ikke fysiske problemer.

Lorentz-antennen i område D4 er ikke til gene for den forventede byudvikling i planperioden. TELE oplyser, at der iøvrigt intet er til hinder for at bygge helt op til antenneanlægget, blot vil TV-sig-naler kunne blive forstyrret indenfor indsigt-grænsen. På længere sigt kan anlægget om nød-vendigt erstattes af en enkelt fritstående mast.

FRIHOLDTE OMRÅDER OG FRITIDSANLÆG

De kulturelle institutioner kirke, bibliotek og lo-kalmuseum er centralt placeret i henholdsvis om-råde C1, C2 og D6. Det samme gælder forsam-lingshuset og det fremtidige kultur- & aktivitets-hus (gl. kirke) i henholdsvis område A3 og D6.

Der er ingen restrummelighed til en udvidelse af disse institutioners nuværende bygningsareal, men heller ikke konstateret et behov herfor.

Den planlagte boldbane ved siden af idrætshallen skal vurderes i sammenhæng med den tiltagende centerdannelse i området.

Sumiiffiit sunngiffimmi ornigarneqartartut illoqarfiup qanittuaniitut arlaliupput:

D1 aamma D2 sissami
D4 aamma D5 napparussuaqarfimmi Iminnguamiliu
D10 aamma D11 Qinngunnguani

Aalisartut talittarfiata eqqaani, Quikumi, aamma Quiliup ikaar-tarfiani inissisimapput kommunep puttasuutai angallatit talittar-fii.

Illoqarfik avannaqquillugu qimussit aqquataat napparussuaqar-fikkooriutillu Iminnguakkoorput, aamma tamanna kimmuit avan-namullu isikkivigissorsuummat ornigarneqarluartarpoq.

Qinngunnguit taassumalu eqqaa marlungorlugu immikkoortin-neqarsinnaavoq: Sumiiffik D10 aamma D11, sumiiffiit taakku tamarmik sunngiffeqartunit ornigarneqarluartaqaat. Sumiiffinni taakkunaniupput makkua:

- Angallatinut mikinerusunut amutsiviusartoo
- Siunissami Qinngunnguani angallateeqqanut umiarsualivissaq
- Illut aasaanerani Inigineqartartut
- Avannamut-kangimut qimussit aqquatinnaavi
- Inuiattut nalluttorsionermermi katersuuttarfik (Qinngunnguit)
- Arsaattarfik, iliveqarfik aamma tammaattarfik
- Sisorartut aamma qimussimik sukkaniuttut aallartarfiaat il. il.

Illoqarfik ataatsimut isigalugu qanoq ilusilerneqarnissaanut ata-tillugu illoqarfiup eqqaani sukisaarsaartarfiusartut akornuser-sorneqannginnissaat pilersaarusionermermi ajornartorsiutit angi-suut ilagaat.

SUMIIFFIIT ERIAGIASARIAQARTUT

Aningaasaqarnermut Pisortaqaarfiup 1990-imi allakkiaani illo-qarfimmi eriagisariaqakkat allatorneqarsimapput, taakkulu kingusinnerusukkat kommunalbestyrelsemmit akuersissutigine-qarput.

Allakkiaq taanna malillugu illoqarfiup nutaannginnersaa sumiif-fik D6-imiittoq eriagisariaqartuuvoq.

Allakkiaq malillugu sumiiffinni A1-mi aamma A10-mi illut GTO typit isikkui aamma allannngortinneqartussanngillat.

Kilsalu inissiat quleriiaat nutaannginnersaat blok A-miit nap-parsimmavik ilanngullugu sumiiffik A2-mi aamma C2-miittut titartarneqarnermikkut isikkumikkut immikkut nalillit ut isigine-qartariaqartut inassutigineqarpoq.

Piffissap pilersaarusionerfiup ingerlanerani oqaluffitoq 1889-mi sanaaq katersugaasiviullu illutal B-3 1952-meersoq aamma B-4 1734-meersoq allannngutsaallillugit aaqqissorneqassapput.

Eriagisariaqartutut nalunaarsukkat killillussanut aalajanger-sakkanut ilanngunneqareerput. Nunap assinga ilanngussaq 10 takuneqarsinnaavoq.

En række fritidsaktiviteter og anlæg er lokaliseret i de friholdte randområder omkring byen, dvs.

D1 og D2 det kystnære randområde
D4 og D5 mastefjeldet og Iminnguaq
D10 og D11 Sletten

Det kystnære randområde langs havnebugten indeholder de 3 kommunale pontonbroer ved fiskeri-kajen, Quikoq og Quilikdæmningen.

Mastefjeldet og Iminnguaq omfatter slædevejen nord om byen samt byens vigtigste udsigtspunkter mod vest og nord.

Sletten med tilgrænsende arealer er opdelt i to områder: D10 og D11, der tilsammen udgør et samlet rekreativt område af meget stor betydning for byen. Således omfatter de to områder:

- oplægsareal for småbåde
- fremtidig småbådehavn ved Qinngunnguit
- sommerboligerne
- vigtigste slædevej mod nordøst
- nationaldagens samlingsområde (Qinngunnguit)
- fodboldbane, kirkegård og campingplads
- startzone for skiløjpe, hundeslædevæddeløb mv.

Sikring af de vitale rekreative interesser i disse bynære områder er den væsentligste problemstil-ling i forhold til hovedstrukturen.

BEVARINGSVÆRDIGE OMRÅDER

I det såkaldte "bynotat" om bevaringshensyn i Qasigiannnguit har Økonomidirektoratet i 1990 fastlagt bevaringsinteresser, som efterfølgende er tiltrådt af kommunalbestyrelsen.

Bynotatet udlægger den ældre bydel i område D6 som et egentligt bevaringsområde.

Bynotatet foreskriver endvidere, at de ældre GTO-typehusbebyggelser i områderne A1 og A10 skal bevares i deres nuværende karakter.

Endelig påpeges de arkitektoniske værdier i den gamle blokbebyggelse fra blok A til og med Sy-gehuset, område A2 og C2.

Der vil i planperioden blive gennemført renovering i bevarings-øjemed af den gamle kirke B-50 fra 1889 samt museumsbygningerne B-3 og B-4 fra henholdsvis 1752 og 1734.

Bevaringsinteresserne er indarbejdet i ramme-bestemmelserne. Se endvidere kort 10.

ILLUNIK ISATERISARNEQ ILLOQARFIULLU NUTAAN-NGORSARNEQARNERA

Illutisaterneqartariaqartut amerlanersaat tassaapput inunnit najugarineqarsimasut. Piffissap pilersaarusiortiusup ingerlanerani isaterneqartariaqartut imatut nalunaarsorneqarallarpur:

	Sumiiffik
- Qinnungnuani aasakkut inigineqartartut 12-it	D10
- Quikumi illut ataasiakkaat nutaannginnerit 7-it	A1
- Qaarsorasaani Nam. Oqartussat illuutaat ataaseq	A8
- Eriagiasariaqartumi kommunep illuttai mariuk	D6

Illut isaterneqaannartariaqartut amerlassusaat mianersortunguamik taamannak naliliiffigineqarpoq, inissaqartitsinermut pilersaarusiaq takuuk. Kommunep illuutai tamakkiisumik misissuiffigineqareerpata imaassinnaavoq isatiinnartariaqartut amerlisut, aammattaq illut nammineq pigineqartut suli naliliiffigineqanngillat.

Illut inuussutissarsionermut atorneqartut nutaannginnerit ilai aamma isatiinnartariaqassagunarput, soorlu Royal Greenland-ip KNI-llu atortussaasivii Margrethevejimi B3-miittut aamma KNI-p illuutaasa ilai qisuerniarfitoqqami H. Blicher Nielsensvejimi B6-miittut.

Sumiiffik A1-mi Quikumiittumi eriagiasariaqartoqarnera aamma sumiiffiup taassuma illoqarfiup qeqqaniinnera pissutigalugu tamatuma nutaanngorsarneqarnissaa pilersaarusiortneqartariaqalersinnaavoq.

Inissaqartitsinermut pilersaarusiaq takuuk.

SANAARTUGASSAT TULLERIIAARNERI

Illoqarfimmi sanaartorfissat sinneruttut siulliullugit sanaartorfineqassapput. Makkuali immikkut isigineqassapput:

- Qaqqarsuup ataani narsaamanersuarmi E10-miittumi mittarfilortoqarsinnaanera.
- Eqqaavissuup eqqaani E4-miittumi klassateqarfiutigisumik innaallagissiorfilortoqarsinnaanera.
- Qinnungnuani E9-miittumi nunap tunniussinnaasaanik pilaasoqalersinnaanera.

Gl. Kirkevej-ip isuani A10-miittumi uiguleriiaanik illullornissaq illoqarfimiit timmut ingerlanneqassaaq.

A6-imi affarleriiaanik illullornissaq timersortarfissuup eqqaaniit avannamut-kangimut ingerlanneqassaaq.

SANERING OG BYFORNYELSE

Saneringsbehovet knytter sig primært til boligområdet. Det samlede saneringsbehov i planperioden er foreløbigt opgjort til

	Område
- 12 sommerboliger på Sletten	D10
- 7 ældre enfamiliehuse i Quikoq-området	A1
- 1 hjemmestyrebolig på Qaarsorassaat	A8
- 2 kommunehuse i bevaringsområdet	D6

Der er tale om en konservativ vurdering af saneringsbehovet, se boligplanen. Gennemførelsen af en detaljeret tilstandsvurdering af kommunens boligmasse kan forøge behovet, ligesom evt. sanering af ældre private huse ikke er vurderet.

Endvidere forventes en række ældre erhvervsbygninger at blive saneret, herunder Royal Greenlands og KNI's materialelager på Margrethevej, område B3, samt visse af KNI's bygninger i den gamle tømmerhandel på H. Blicher Nielsensvej, område B6.

På grund af bevaringsinteresserne i område A1, Quikoq-området, og områdets centrale beliggenhed kan der vise sig behov for at udarbejde en egentlig byfornyelsesplan for området.

Se endvidere boligplanen.

RÆKKEFØLGE FOR UDBYGNINGEN

Restrummeligheden indenfor det eksisterende byområde skal udnyttes forud for en yderligere udbygning af byen. Undtaget herfra er

- en evt. anlæggelse af den planlagte landingsbane i område E10 på sletten ved Qaqqarsuaq
- en evt. opførelse af et nyt kraftvarmeværk i område E4 ved dumpen
- en evt. råstofudnyttelse i område E9 på sletten foran Qaqqarsuaq.

Opførelse af kædehuse i område A10 i forbindelse med Gl. Kirkevejs forlængelse skal ske i retning fra bymidten og udefter.

Opførelse af rækkehuse i område A6 skal ske fra Idrætshallen i retning mod nordøst.

KILLEQARFEQARTITAT IMMIKKUT ITTUT

Qasigiannugit illoqarfianni immikkut ittumik killeqarfeqartitat tamarmik ataani allasimapput. Pilersaarusiak immikoortut ataa-siakkaat aamma nunap assinga 11 takuneqarsinnaapputtaaq.

Helikopterit mittarfiani Isumannaallisaa-nermi killeqarfik, sumiiffiit D10 /D11 /B1 /B6: Helikopterit mittarfianit 70 meterit silittigisumik 350 meteritullu takitigisumik mikkiartortarne-rannut tingisarnerannullu sammivii malilliglit Isumannaallisaa-nermut killeqarfeqarpoq. Aamma nuna mittarfiup eqqaanniitqoq mikkiartortarfii tingisarfiillu malillugit sanimut 1:2 meterinik 125-nik silissuseqartoq akornusersuiffigeqqusaanngilaq.

Nuna imeqarfii eqqaanniitqoq, nunap assinga 3: Imeqarfii ilersorneqarnissaannut immikkut ittumik aalajangersaanerit malillugit killeqarfeqarpoq.

Imeqarfittut sillimmat Qallu, taseq 2: Imeqarfii ilersorneqarnissaannut immikkut ittumik aalajangersaanerit malillugit killeqarfeqarpoq.

Eqqaavissuaq, sumiiffik E5: 50 meterit ungasitsigisumik palloqusaanngitsumik killeqarfeqarnera ingerlaannassaaq, killeqarfik naatsorsorneqartarpoq qamussuit ajattaatit avammut ajassisarfiannit eqqaavissuup silissusia tamakkerlugu.

Annanut eqqaavik, sumiiffik E3: 50 meterit ungasitsigisumik killeqarfeqarnera ingerlaannassaaq.

Tele/Attaveqaatit napparussui, sumiiffik C5: Immikkut soqutigisaqarfittut killiliussaq 30 meteriusoq telestationip atorun-naarnissaata tungaanut atuutissaaq.

Lorentz-antenneqarfik, sumiiffik D4: Immikkut soqutigisaqarfittut killigittitaq qeqqaniit 125 meteriusoq atuutiinnassaaq.

Tankersuaqarfik, sumiiffik E1: Tankit ataa-siakkaat tamarmik eqqaanniit kaajallallugit avammut 50 meterinik aamma orussaarniarfimmii B-499-imiit 50 meterinik isumannaallisaa-nermut killeqarfeqarpoq. Angallatinut orussaarniarfimmii sissamiit-tumii Isumannaallisaa-nermut killeqarfik 20 meteriuvoq. Im-mikkut soqutigisaqarfittut killeqarfii aamma Isumannaallisaa-nermut killeqarfii imminnut qanittuararsuupput.

Qaartiterutissaateqarfik B-358: Qaartiterutissaateqarfimmii kimmut, avannamat aamma kujammut-kangimut 250 meterit ungasitsigisumik Isumannaallisaa-nermut killeqarfeqarpoq. Ku-jammut-kangimut, kujammut aamma kimmut Isumannaallisaa-nermut killeqarfik 500 meteriuvoq.

Oqaaseq "immikkut soqutigisaqarfittut killigittitaq" pisor-tanit atornerqarunnaartussaagunarmat killeqarfeqartitat immikkut ittut kommunemut pilersaarusiap ilassutaani nalilliffigineqaaqqikkumaarput.

KLAUSULEREDE ZONER

Nedenstående oversigt omfatter samtlige klausu-lerede zoner i Qasigiannugit by. Der henvises endvidere til de enkelte sektorplaner og til kort 11.

Indflyvningszonen, område D10 /D11 /B1 /B6: Omkring heliporten er fastsat en sikkerhedszone på 70 meters bredde og 350 meters længde i beg-ge ind- og udflyvningsflyvningsretninger. End-videre hindringsfri flader 1:2 i 125 meters bredde på begge sider af ind- og udflyvningslinien.

Vandindvindingsområdet, kort 3: Spærrezonen er fastsat som vandoplandsgrænsen.

Reservevandsøen Qallu, vandsø 2: Spærrezonen er fastsat som vandoplandsgrænsen.

Dumpen, område E5: Hidtil gældende spærrezone på 50 meter opretholdes, idet grænsen regnes fra uddozningskanten over hele dennes længde.

Natdumpen, område E3: Hidtil gældende spærre- zone på 50 meter omkring tippladsen opretholdes.

Telemast, område C5: Hidtil gældende indsigt- grænse på 30 m opretholdes indtil telestationen nedlægges.

Lorentz-antenne, område D4: Hidtil gældende indsigtsgænse på 125 m fra centrum opretholdes.

Tankanlæg, område E1: Sikkerhedszonen stræk-ker sig 50 meter fra periferien af hver enkelt tank samt 50 meter fra udleveringsstedet ved B-499. Endvidere 20 meter omkring indpumpnings- og udleveringsbrohovedet. Den gamle indsigtsgænse tangerer sikkerhedszonen i en jævn kurve.

Sprængstofdepotet B-358: Omkring sprængstof- depotet er udlagt en sikkerhedszone på 250 meter i retning fra vest over nord til sydøst. I retning fra sydøst over syd til vest er udlagt en sikker- hedszone på 500 meter.

På grundlag af et forventet officielt bortfald af begrebet "indsigtsgænse" vil de klausulerede zoner blive revideret i et kommuneplantillæg.

ILLOQARFIUP ILAANUT PILERSAARUSIORNERMI

KILLILIUSSAT

Illoqarfimmut pilersaarutip immikkoortortalersornerata immikkoortunnngoriugu pilersaarusiorneqarnerani (Illoqarfiup ilaanut pilersaarusiornermi) killiliussanut aalajangersakkanik ilaqtin-neqassaaq.

Taamaattumik illoqarfimmut pilersaarummi killiliussat illoqarfiup immikkoortortalersornerani ataatsimut nunaminertassiisutit killiliussanut mikinerusunut agguataarneqarput nunap assigati-gut killilersorluarlugit sumullu atorneqarnissaat nassuarluarlugit.

Immikkoortunut taakkununga killiliussanut aalajangersakkat pilersaarusiornerep nunaminertanillu atulnerup ingerlanneqar-tuarnissaannut tunngaviupput.

Immikkoortut siunertanut 5-mut makkununga agguataarne-qarput:

-
- A Ineqarfiit
 - B Talittarfiit inuutissarsiorfillu
 - C Ataatsimoorussamik siunertanut immikkoortut *)
 - D Sanaartorfissaangitsut soqutigisaqarfillu anginerusut
 - E Immikkoortut immikkut ittumik atugassat **)
-

*) tamatumani ataatsimooriit suliffeqarfillu

***) tamatumani ilaatigut teknikkeqarnermut tunngasut

Illoqarfimmut pilersaarusiarnut nutaanngitsumut 1980-82-imeersumut naleqqiullugu illoqarfiup ilusaata pingaernerup nunataa allineqarpoq, aammattaaq immikkoortortalersorneqar-nera allannngortinneqarluni.

Immikkoortunik agguataarineq nunap assigani 7-imi klisalu qupperneq 19-imi qulequttani takuneqarsinnaavoq. Immik-koortut taaguutaat illoqarfimmut pilersaarummut 1980-82-imeersumut naleqqiullugu allannngortinneqartariaqarsimasut taaguutigisimasat ilannngullugit allanneqarput.

Killiliussat ilaanut tunngatillugu immikkoortunut pilersaarusiarnut akuersissutigineqarsimapput. Taakku qupperneq 20-imi im-mikkoortunut pilersaarusiarnut qulequtaanni takuneqarsinnaapput.

Immikkoortut attavigisat tallimat immikkut paasinartuunni-saat eqqarsaatigalugu ajornartinnagu killiliussanut aalajanger-sagalorfigineqarsimapput.

Kommunemut pilersaarusiarnut kingusinnerusukkat ilane-qarnissaanut atatillugu immikkoortut agguataarneri allan-ngortinneqarsinnaapput - ilaatigut killeqarfigitit immik-kut ittut kukkunerisiorneqarnerannut atatillugu.

RAMMER

FOR LOKALPLANLÆGNINGEN

Byplanens hovedstruktur skal ledsages af rammebestemmelser for den efterfølgende områdeplan-lægning (lokalplanlægning).

Byplanens rammedel bygger derfor på en opdeling af hovedstrukturens samlede arealudlæg i mindre rammeområder med veldefineret geografisk af-grænsning og anvendelse.

Rammebestemmelserne for disse områder udgør det konkrete administrationsgrundlag for den fort-løbende planlægning og arealanvendelse.

Områderne er fordelt i 5 kategorier til følgende formål:

-
- A Boligområder
 - B Havne- og erhvervsområder
 - C Områder til fælles formål *)
 - D Friholdte områder og større fritidsanlæg
 - E Områder til særlige formål **)
-

*) herunder center- og institutionsformål

***) herunder bl.a. tekniske anlæg

I forhold til den gamle byplan fra 1980-82 er hovedstrukturens arealudlæg udvidet, ligesom opdelingen i rammeområder iøvrigt er ændret.

Områdeinddelingen fremgår af kortbilag 7 samt af oversigten på side 19. Hvor det har været nød-vendigt at ændre en områdebetegnelse i forhold til byplanen fra 1980-82, er samtidig anført den tidligere betegnelse.

For nogle rammeområder foreligger godkendte lo-kalplaner. Disse fremgår af lokalplanoversigten på side 20.

Hvor det er muligt og hensigtsmæssigt er der af overskuelighedshensyn udarbejdet generelle rammebestemmelser for hver af de 5 område-kategorier.

Der kan blive tale om ændring af områdeind-delingen i forbindelse med senere kommune-plantillæg - bl.a. i forbindelse med revision af de klausulerede zoner.

KILLILIUSSAT QULEQUTAAT

	Nunaminer- taq ha- Inngorlugu	Taajuu- tigisi- masaq	
A Ineqarfiit			
A1	Quikoq	5.0	
A2	S. M. Saxtorphsvej	1.7	A2 + A3
A3	Illut-71-it	1.5	A6
A4	Vaskebrætfjeldet	3.3	
A5	Qaarsorassaani ineqarfiit nutaat	2.2	
A6	Iminguami rækkehusit	1.1	C5
A7	Qaarsorassaat - Poul Hansensvej	0.9	A8
A8	Agfarlequtaa	3.0	
A9	Poul Hansensvej - Gl. Kirkevej	3.7	
A10	Skivevej - Gl. Kirkevej	7.1	
A11	Iminguuaq - Industrivej	2.3	
A12	Skivevej-imi ineqarfiit nutaat	1.3	
A13	Skivevej-imi ineqarfiit nutaat	3.0	
		<u>36.1</u>	
B Umarsualivilt inuutissarsiorfiillu			
B1	Talittarfik raajalerivillu	1.1	
B2	Umarsualivik	4.0	
B3	Margrethevej	2.3	E2
B4	Qaarsorassaani namminersortut sullivii	1.4	E3
B5	Entreprenørpladsit	0.4	E4
B6	Qisuerniarfik	4.4	E5
B7	Sarqarsuarni namminersortut sullivii	1.5	E6
B8	Industrivej-imi inuutissarsiorfiit nutaat	1.9	E6
B9	Qaarsorassaani inuutissarsiorfiit nutaat	1.0	
		<u>18.0</u>	
C Ataatsimoorussamik slunertanut immikkoortut			
C1	Illoqarfiup kujataa tungaa	2.4	C1 + C2
C2	Illoqarfiup avannaa tungaa	3.5	
C3	STI-atarfia ineqarfiillu	0.6	A7
C4	Skivevej-imi ataatsimoorfissaq	1.2	
C5	Iminguuaq qeqqa	2.6	
		<u>10.3</u>	
D Sanaartorfissaanngitsut soqutigisaqarfiillu anginerusut			
D1	Kujataa tungaata sineriaa	4.1	
D2	Kitaa tungaata sineriaa	5.3	
D3	Vaskebrætfjeldemi sanaartorfissaanngitsuq	0.8	
D4	Antenneqarfik	11.8	
D5	Iminguuaq tasaa	8.4	D4
D6	Eriagisassatut soqutigisaqarfik	5.5	
D7	Illoqarfiup qeqqa	0.5	D9
D8	Skivevej-imi sanaartorfissaanngitsuq	1.0	D10
D9	Qisoqarfik innaarsuk	4.6	D5
D10	Qinngunnguit kujataa tungaa	16.1	D8
D11	Qinngunnguit avannaa tungaa	35.9	D7
		<u>94.0</u>	
E Immikkoortut immikkut ittumik atugassat			
E1	Tankeqarfik	5.3	B2
E2	Kallerup innillorfik	0.5	E1
E3	Annanut eqqaavik	0.1	
E4	Eqqakkanut ikuallaasarfiillassaq	1.5	
E5	Eqqaavik ujaqgerivillu	3.2	
E6	Imeqarfikoq	0.4	D4
E7	Imeqarfik	0.4	E5
E8	Mittarfik	1.2	E5
E9	Immikkoortoq sioraqarfiullunilu marraqarfik	75.0	
E10	Mittarfissaq	15.5	
		<u>103.1</u>	

OVERSIGT OVER RAMMEOMRÅDER

	Areal i ha	Tidl. nr.
A Boligområder		
A1	Quikoq	5.0
A2	S.M.Saxtorphsvej	1.7 A2+3
A3	Illut-71	1.5 A6
A4	Vaskebrætfjeldet	3.3
A5	Nyt boligområde Qaarsorassaat	2.2
A6	Rækkehuse Iminguuaq	1.1 C5
A7	Qaarsorassaat / Poul Hansensvej	0.9 A8
A8	Agfarlequtaa	3.0
A9	Poul Hansensvej / Gl. Kirkevej	3.7
A10	Skivevej / Gl. Kirkevej	7.1
A11	Iminguuaq / Industrivej	2.3
A12	Nyt boligområde Skivevej	1.3
A13	Nyt boligområde Skivevej	3.0
		<u>36.1</u>
B Havne- og erhvervsområder		
B1	Fiskerihavn og rejefabrik	1.1
B2	Trafikhavn	4.0
B3	Margrethevej	2.3 E2
B4	Mesterarealer Qaarsorassaat	1.4 E3
B5	Entreprenørpladser	0.4 E4
B6	Tømmerladen	4.4 E5
B7	Mesterarealer Sarqarsuaq	1.5 E6
B8	Nyt erhvervsområde Industrivej	1.9 E6
B9	Nyt erhvervsområde Qaarsorassaat	1.0
		<u>18.0</u>
C Områder til fælles formål		
C1	Bymidten syd	2.4 C1+2
C2	Bymidten nord	3.5
C3	STI-skole og indkvartering	0.6 A7
C4	Fremtidigt lokalcenter Skivevej	1.2
C5	Iminguuaq center	2.6
		<u>10.3</u>
D Friholdte områder, større fritidsanlæg		
D1	Kystområde syd	4.1
D2	Kystområde vest	5.3
D3	Friholdt område Vaskebrætfjeldet	0.8
D4	Antenneområdet	11.8
D5	Iminguuaq-søen	8.4 D4
D6	Bevaringsområdet	5.5
D7	Bytorvet	0.5 D9
D8	Friholdt område Skivevej	1.0 D10
D9	Friholdt skrånt Tømmerladen	4.6 D5
D10	Sletten syd	16.1 D8
D11	Sletten nord	35.9 D7
		<u>94.0</u>
E Områder til særlig anvendelse		
E1	Tankanlæg	5.3 B2
E2	Elværk	0.5 E1
E3	Natdump	0.1
E4	Fremtidig forbrændingsanstalt	1.5
E5	Dump og stenbrud	3.2
E6	Gl. vandværk	0.4 D4
E7	Vandværk	0.4 E5
E8	Heliport	1.2 E5
E9	Råstofområdet	75.0
E10	Lufthavn	15.5
		<u>103.1</u>

IMMIKKOORTUNUT PILERSAARUSIAT QULEQUTAAT

Immikkoortumut pilersaarusiaq nr.	Akuerineqarpoq	normu pisoqaaq
A4	Vaskebrættfjeldet	26/1 -1988
A8 -1	Agfarlequtaa	26/4 -1984
A8 -2	Agfarlequtaa	6/6 -1991
A10-1	Skivevej-ip avannaa	6/6 -1991
B2 + E2	Quilik	*) B2
B3	Margrethevej	10/12-1990
C1 -1	Pisinarfiit	6/6 -1991
C2	Atuarfik il.il.	**) 1985
C5 + A6	Timersortarfik il.il.	13/11-1987

*) Pilersaarummi Quilik tamarmi pineqarpoq, tassalu maannakkut immikkoortuusooq B2 aamma E2, akuersissutivigineqarvissimangitsorli.

**) Akuersissutigineqarsimasutut nalunaarneqarpoq, ulluali ilisimaneqanngilaq.

***) Pilersaarummi immikkoortuusimasooq C5 tamarmi pineqarpoq, tassalu maannakkut immikkoortuusooq A6 aamma C5.

Piffissap pilersaarusiortiusup aallartinnerani
IMMIKKOORTUNUT PILERSAARUSIORNISSAMIK
PISARIAQARTITSINEQ

Immikkoort.	Ukioq	Pissutaasut
pilersaarut		

Sullarineqassaaq:

A10	1993	Gl. Kirkevej-ip tallineqarnera 1994-95 Illunik uuleriaaani sananeq 1995-2003 Kingusinnerusukkut mittarfimmumut aqqusiorneq
E6	1993	Imiisiviliorneq 1993-94
E2	1994	Tankeqarfiup allineqarnera 1995

Sullarineqartariaqartut:

B2	1993	Immikkoortumut pilersaarut akuersissutigineqanngitsooq
----	------	--

Immikkoortup B2-p umiarsualiviup pilersaarusiorneqarnera annikitsukkuutaani allanngortitsinikkut piviusunngortinneqassaaq:

- 1992-imi billnut unittarfeeraliorneq
- 1992-imi B-713-ip sannaviarlineqarnera
- 1993-imi containerinut atorulersorneq
- sannaviup eqqaani umiatsianut amutsiviliorneq kissaat.

1993-imi Telestation-ip atorunnaarsinneqarnissaanut atatillugu immikkoortooq C5 nutaamik pilersaarusiorneqassagaluarpat, tamatumunnga immikkoortooq A6 ilanngullugu pilersaarusiorneqassaaq.

OVERSIGT OVER LOKALPLANER

Lokalplan nummer	Godkendt	gammelt nummer
A4	Vaskebrættfjeldet	26/1-1988
A8 -1	Agfarlequtaa	26/4-1984
A8 -2	Agfarlequtaa	6/6 -1991
A10-1	Skivevej nord	6/6 -1991
B2 + E2	Quilik /Spækholmen	*) B2
B3	Margrethevej	10/12-1990
C1 -1	Butiksområdet	6/6 -1991
C2	Skolen mv.	**) 1985
C5 + A6	Idrætshallen mv.	13/11-1987

*) Planen omfatter hele Quilik, dvs. nuværende område B2 og E2, men er ikke endeligt godkendt.

**) Registreret som godkendt, men dato er ukendt.

***) Planen omfatter hele det tidligere område C5, dvs. nuværende område A6 og C5.

BEHOV FOR LOKALPLANLÆGNING
i planperiodens begyndelse

Lokalplan	År	Foranlediges af
SKAL udarbejdes:		
A10	1993	Forlængelse af Gl. Kirkevej 1994-95 Opførelse af kædehuse 1995-2003 Senere etablering af katastrofevejen
E6	1993	Opførelse af højdebeholder 1993-94
E2	1994	Udvidelse af tankanlæg 1995
BØR udarbejdes:		
B2	1993	Tidligere ikke-godkendt lokalplan

SKAL udarbejdes:

BØR udarbejdes:

Lokalplanlægning for område B2 trafikhavnen aktualiseres af flere mindre ændringer:

- indretning af en lille parkeringsplads i 1992
- indretning af fællesværksted i B-713 i 1992
- etablering af containerfaciliteter i 1993
- ønske om bådophal ved fællesværkstedet.

Såfremt der udarbejdes ny lokalplan for område C5 i forbindelse med den forventede nedlæggelse af Telestationen i 1993, skal der samtidig udarbejdes lokalplan for område A6.

KILLILIUSSAT NALINGINNAASUT

Illoqarfik tamaat

Qasigiannguut illoqarfiat tamaat eqqarsaatigalugu illut annerpaamik marlunnik quleriussapput kiisalu tunngaviup ilusaava apeqqutaatillugu kælderilerneqartarlutik. Taamaattoq sulliffeqarfiit anginerusut, quersuit, inersuit il.il. quleriit qassiunerat apeqqutaatinnagu portussusilerneqartarput.

Illut initaat nunap qaavaniit portunerutinniarlugit toqqaviit pisariaqartitsinermut naleqqiullugu portunerussanngillat.

Illu imermut kuuginnartumut attavllerneqarpat aamma eqqaakat kuuffiannut attavllerneqassaaq. Oliamik, benzynamik kemikalianillu kuuffinnut kussinernulluunniit igitsinissaq inertequtaavoq.

Immikkoortuni qimmeqarfigeqqusaasuni qimmeqarneq pillugu ileqqoreqqusami aalajangersakkat malinneqassapput. Qimmit aqqusinerni aqqusineeqqanilu angallattunut akornutaasumik pitunneqassanngillat, taamaassappallu kommunalbestyrelsep peqqusineratigut nuunneqassapput. Killiliussat pillugit aalajangersakkani killiliinerit taaneqartut saniatigut kommunalbestyrelse qimmeqarfigeqqusaanngitsunik allanik aalajangersaasinnaavoq.

A Inissiaqarfiit

Illugisamut attuumassuteqartumik ingerlatanik ineqarfiit akornanni nalinginnaasumik ingerlanneqarsinnaasunik, immikkoortumilu najugaqartunut allanut akornutaanngitsumik, ingerlatsinissamut kommunalbestyrelse akuersissuteqarsinnaavoq.

Pukkitsumik siamasissumik sanaartukkat (ilaqutariinnut ataatsinut affarleriinnullu illut)

Illut qanissusissaanni hektarimi ataatsimi illut 20-it sinnersimassanngilaat. Nutaanik inissialiornermi hektarimi ataatsimi illut ikinnerpaamik 15-iunissaat qulakkeerneqassaaq.

Illut pioreersut allilerneqarnissaannut nunaminertamik qinnuteqarnermi illut ungasissusissaat pillugu aalajangersakkat malinneqarsimappata tunniussineq nalunaarutigineqarsinnaavoq. Kommunalbestyrelse qinnuteqartut eqqaamiuinik tusarniaasinnaavoq, akertiunerillu tunngavigalugit qinnuteqaammik itigartitsinnaalluni.

Illut tamarmik immikkut minnerpaamik billinut ataatsinut unittarfissamik nunaminertamik immikkoortitsivigineqarnissaat qulakkeerneqassaaq, taamaalilluni aqqusemgit sinaanni billit uninngatinneqartarnissaat pinngitsoorneqarsinnaassammatt. Billinut unittarfiit pisariaqartitsineq naapertorlugu kommunalbestyrelsep ersarinnerusumik innersuussineratigut sananeqartassapput.

Illunik piginnittut ataasiakkaat pisussaapput imermik nunap qaanginnaanut eqqaanermi illunut eqqaamiorisanut imaluunniit aqqusinerni aqqusineeqqanilu angallattunut akornutaannginissaa isumagissallugu.

GENERELLE RAMMER

Hele byen

For Qasigiannguut by som helhed gælder, at byggeri må opføres i maksimalt 2 etager samt kælder, hvor terrænet muliggør dette. Større industri anlæg, pakhuse, haller mv. reguleres dog via bygningshøjden, ikke etageantallet.

Bygninger må ikke gives højere fundamenter end nødvendigt for at holde stueetagen fri af terræn.

Tilslutning til helårsvand forudsætter tilslutning til kloak. Udledning af olie, benzin og kemikalier på terræn, i afløb eller i grøfter er ikke tilladt.

I områder, hvor hundehold er tilladt, skal dette ske i overensstemmelse med hundevedtægtens bestemmelser. Hunde må ikke lækkes på en sådan måde, at de er til gene for den offentlige færdsel på veje og stier og skal i givet fald flyttes efter kommunalbestyrelsens påbud herom. Foruden de i rammebestemmelserne anførte begrænsninger kan kommunalbestyrelsen til enhver tid fastsætte yderligere forbudsområder for hundehold.

A Boligområder

Kommunalbestyrelsen kan tillade, at der i tilknytning til egen bolig drives sådan virksomhed, som almindeligvis kan udføres i boligområder, og som ikke medfører gene for områdets øvrige beboere.

Åben lav bebyggelse (én og to-familiehuse)

Boligtætheden må ikke overstige 20 boliger pr. hektar. Ved nyopførelse af boliger skal sikres en boligtæthed på mindst 15 boliger pr. hektar.

Der kan efter ansøgning meddeles arealtildeling til udvidelse af eksisterende boliger, når gældende afstandsbestemmelser overholdes. Kommunalbestyrelsen kan foranstalte nabohøring og afslå en ansøgning på grundlag af eventuelle indsigelser.

Der skal sikres udlæg af areal til mindst én parkeringsplads pr. bolig i nær tilknytning til denne, således at kantparkering langs veje kan undgås. Parkeringspladser anlægges efter behov på kommunalbestyrelsens nærmere anvisning.

Det påhviler den enkelte husejer at drage omsorg for, at gråt spildevand, der udledes på terræn, ikke er til gene for nabobebyggelse eller for den offentlige færdsel på veje og stier.

Illugisamut qanittumi mikinerusunik quiliorniarnermi qimminullu ungaluugaliorniarnermi kiisalu illugisamut attuumasumik aneerasaartarfiliorniarnermi nunaminertamik qinnuteqarnikkut nunaminertamik tunniussineq nalunaarutigineqarsinnaavoq. Ungalullineq qisunnik pukkitsumik ungaluliinikkut pissaaq.

Illut eqqaanniit sanaanortofissaanngitsut saligaatsuutinneqasapput. Eqqakkanik ikualaasoqqaqusaanngilaq.

Illugisap eqqaani umiatsiamik ataatsimik inissiiniarnermut qinnuteqarnikkut akuersissut nalunaarutigineqarsinnaavoq.

Illut eqqaanni qimmeqarnissaq inerteqqutaanngilaq, taamaattoq iliveqarfitoqqat ungataanni 30 meterisut isorartussuseqartumi qimmeqarnissaq inerteqqutaavoq.

*Pukkitsunik eqimasunik sanaartorneq
(illut sanileriiaat illullu uiuleriiaat)*

Illut qanissusissaanni hektarimi ataatsimi illut 40-it sinnersimassanngilaat. Illunik nutaanik sanaartornermi hektarimi ataatsimi illut ikinnerpaamik 35-iuinissaat qulakkeerneqassaaq.

Illut akornanni nunaminertat iserfigineqarsinnaasut ajornanngitsumik imaarsarneqarsinnaanngorlugit saligaatsuutissinnaanngorlugillu iluarsaanneqassapput.

Illunut qanittumi illut pingasukkaarlugit ikinnerpaamik ataatsimik biillinut unittarfeqarnissaa qulakkeerneqassaaq, taamaalilluni aqquserngit sinaanni biilit uninngatinneqartarnissaat pinngitsoorneqarsinnaassammatt. Illut pioreersut pisariaqartitsineq naapertorlugu biillinut unittarfilerneqassapput. Illulortiterfusuni nutaani sanaartorneq ilutigalugu biillinut unittarfilortoqassaaq.

Nunaminertani kommunalbestyrelsemitt toqqarneqarsimasuni umiatsiamik killillimmik inissiisoqarsinnaavoq.

Immikkoortunut ataasiakkaanut kommunalbestyrelsep sukumiernerusunik pilersaarusi naapertorlugit aalisakkanut allanullu killillimmik ikaalortoqarsinnaavoq.

Illunut qanittumi qimmeqarnissaq inerteqqutaavoq, immikkullu qimmeqarfigeqqusaasutut kommunalbestyrelsemitt akuerineqarsimasut innersuunneqarput.

Eqimasunik sanaartorneq (inissiat quleriiaat)

Illut qanissusissaanni hektarimi ataatsimi illut 60-it sinnersimassanngilaat. Inissianik quleriiaanik sanaartorfiujumaarsinnaasuni illut hektarimi ataatsimi ikinnerpaamik 50-iuinissaat qulakkeerneqassaaq.

Nunaminertat illut akornanniit ajornanngitsumik imaarsarneqarsinnaasunngorlugit saligaatsuutinneqarsinnaanngorlugillu aqqinneqassapput.

Illunut qanittumi illut tallimakkaarlugit ikinnerpaamik ataatsimik biillinut unittarfeqarnissaat qulakkeerneqassaaq, taamaalilluni aqquserngit sinaanni biillinik uninngatinneqartarnissaat pinngitsoortinneqarsinnaassammatt. Illut pioreersut pisariaqartitsineq naapertorlugu biillinut unittarfilerneqassapput. Inissianik quleriiaanik sanaartorfiujumaarsinnaasuni sanaartornermut atatillugu biillinut unittarfilortoqassaaq.

Der kan efter ansøgning meddeles arealtildeling til mindre udhuse og hundegårde i nær tilknytning til boligen og til terrasse og have i direkte tilknytning til boligen. Indhegning skal ske som lavt træhegn.

Friarealer omkring boliger skal holdes ryddelige. Afbrænding af affald må ikke finde sted.

Der kan efter ansøgning meddeles tilladelse til henstilling af én båd pr. bolig.

Hundehold er tilladt, dog ikke omkring gl. kirkegård indenfor en afstand på 30 meter fra denne.

Tæt lav bebyggelse (rækkehuse og kædehuse)

Boligtætheden må ikke overstige 40 boliger pr. hektar. Ved nyopførelse af boliger skal der sikres en boligtæthed på mindst 35 boliger pr. hektar.

Adgangsarealer omkring boligerne skal reguleres i et sådant omfang, at disse let kan afvandes og holdes ryddelige.

Der skal sikres arealudlæg til mindst 1 parkeringsplads for hver 3 boliger i nær tilknytning til boligerne, således at kantparkering langs veje undgås. I eksisterende boligområder anlægges parkeringspladser efter behov. I nye områder anlægges parkeringspladser samtidig med udbygningen.

Henstilling af både må i begrænset omfang finde sted på arealer, der af kommunalbestyrelsen er udpeget hertil.

Fiskestativer mv. kan indrettes i begrænset omfang efter en af kommunalbestyrelsen nærmere udarbejdet plan for det enkelte område.

Hundehold er ikke tilladt i direkte tilknytning til boligerne, men henvises til de af kommunalbestyrelsen anviste særlige områder hertil.

Tæt bebyggelse (etageboliger)

Boligtætheden må ikke overstige 60 boliger pr. hektar. I evt. nye etageboligområder skal sikres en boligtæthed på mindst 50 boliger pr. hektar.

Arealerne mellem boligerne skal reguleres i et sådant omfang, at disse let kan afvandes og holdes ryddelige.

Der skal sikres udlæg af areal til mindst 1 parkeringsplads for hver 5 boliger i nær tilknytning til boligerne, således at kantparkering langs veje kan undgås. I eksisterende boligområde anlægges parkeringspladser efter behov. I eventuelle nye etageboligområder anlægges parkeringspladser i forbindelse med udbygningen.

Inissiat quleriaat eqqaanni umiatsianik inissilnissaq inerteq-qutaavoq.

Inissiani quleriaani aalisakkanut allanullu ikaaliortoqaqqusaanngilaq.

Illunut qanittumi qimmeqarnissaq inerteqqutaavoq, immikkulli qimmeqarfigeqqusaasutut kommunalbestyrelsemis akuerineqarsimasut innersuunneqarput.

B Talittarfeqarfiliit Inuutissarsiorfillu

Immikkoortuni talittarfeqarfissatut immikkoortinneqarsimasuni talittarfimmi ingerlatassat kiisalu talittarfimmut tunngassuteqartut sulliffeqarfiliit sullissiviillu taamaallaat pilersinneqarsinnaapput.

Immikkoortuni talittarfeqarfissatut immikkoortinneqarsimasuni sanaartorneqarsinnaasut taakku talittarfiup sinerissalluunniit killeqarfianiit 40 meterit iluanni imeqarfiup ilanngunneqarnissaa nalinginnaasuvoq.

Immikkoortuni talittarfissatut immikkoortinneqarsimasuni kiisalu immikkoortuni inuutissarsiateqarfiulersussani inissialiortoqaqqusaanngilaq. Inuutissarsiateqarfiusuni allani inissiat plioreersut atorneqaannarsinnaapput, nutaanilli inissialiornissaq inerteqqutaavoq.

Illut angisuut eqqaanni talittarfiit quit nunaminertallu iserfigineqarsinnaasut ajornanngitsumik imaarsarneqarsinnaasunngorlugit saligaatsuutinneqarsinnaanngorlugillu aqqinneqassapput.

Eqqakkanik silami ikualaanissaq inerteqqutaavoq.

Putsumik, nipimik, pujoralammik tipimillu akornusersuinerit eqqaamiorisanut akornusersulsinnaasut killilerneqarnissaat pillugu sulniuteqartoqassaaq, akornusersulnerillu taakku killiliussat aalajangiunneqarsimasut qaqugukkulluunniit qaangissanngilaat. Takuutaaq ingerlassat immikkut mingunnartut pillugit aalajangersakkat.

Ingerlassat ataasiakkaat namminerisamik sullitalu qamutaanut motorilinnut unittarfiernerqassapput, aqquserngit sinaanni biillnik uninngatitsinissaq pinngitsorneqarniassamat. Illoqarfiup ilaanut pilersaarusiornermut atatillugu ingerlassat ataasiakkaat biillnut aalajangersimasumik amerlassusilinnut unittarfillornissaq immikkut piumasarineqarsinnaavoq.

Tamanna pillugu tunngavilersukkamik qinnuteqarnerup kingorna nunaminertat inuutissarsiateqarfiusut eqqaanniittut sanaartofigineqanngitsut ungalulernerneqarnissaannut nunaminertanik tunniussineq nalunaarutigineqarsinnaavoq. Nunaminertanik inuutissarsiateqarfiusumik atuineq avatanglisinut ulorianartutut akornutaasutulluunniit nalilerneqarpat, kommunalbestyrelsep ungalullinissaq piumasarsinnaavaa.

Immikkoortuni taliffeqarfeqarfissatut talittarfeqarnermullu atatillugu inuutissarsiateqarfissatut immikkoortinneqarsimasuni qimmeqarnissaq inerteqqutaavoq. Inuutissarsiateqarfiusuni allani sammisat ingerlanneqartut nalilivigineqarnerat tunngavigalugu qimmeqarnissaq kommunalbestyrelsep inerteqqutigisinnaavaa.

Henstilling af både er ikke tilladt i etagebolig-områder.

Der må ikke etableres fiskestativer mv. i etagebebyggelser.

Hundehold er ikke tilladt i direkte tilknytning til boligerne, men henvises til de af kommunalbestyrelsen anviste særlige områder hertil.

B Havne- og erhvervsområder

I områder udlagt til havneformål må kun etableres havnefunktioner samt havnebetingede erhvervs-virksomheder eller servicefunktioner.

For områder udlagt til havneformål gælder generelt, at disse inkluderer vandområdet indenfor en afstand på 40 meter fra kaj- eller kystlinie.

I områder udlagt til havneformål samt i nye erhvervsområder må ikke opføres eller indrettes boliger. I øvrige erhvervsområder kan eksisterende boliger fortsat anvendes, men opførelse eller indretning af nye boliger er ikke tilladt.

Kajanlæg, oplagsplads og adgangsarealer omkring større bygninger skal reguleres i et sådant omfang, at disse let kan afvandes og holdes ryddelige.

Udendørs afbrænding af affald er ikke tilladt.

Der skal træffes foranstaltninger til begrænsning af røg-, støj-, støv- og lugtgener, der kan ramme naboerområderne, og disse gener må ikke overstige de til enhver tid fastsatte grænser. Se også bestemmelse om særligt forurenende virksomhed.

Der skal til den enkelte virksomhed anlægges parkeringspladser til egne og kunders køretøjer, således at kantparkering langs veje kan undgås. I forbindelse med lokalplanlægningen kan stilles mere specifikke krav til antallet af parkeringspladser til den enkelte virksomhed.

Der kan efter begrundet ansøgning herom meddeles arealtildeling til opsætning af hegn omkring ubebyggede arealer i tilknytning til erhvervsvirksomheder. Såfremt brugen af et erhvervsareal skønnes at være til fare eller gene for omgivelserne, kan kommunalbestyrelsen forlange hegn opsat.

Hundehold er ikke tilladt i områder, der er udlagt til havnefunktioner og havnebetingede erhverv. I øvrige erhvervsområder kan kommunalbestyrelsen forbyde hundehold på grundlag af en konkret vurdering af de aktuelle aktiviteter i området.

C Ataatsimoorussamik siunertanut immikkoortut

Ataatsimoorussamik siunertanut immikkoortuni inissianik ataa-siakkaanik sanasoqarsinnaavoq.

Aqquserngit sinaanni biilnik uninngatitsisarnissap pinngitsoor-neqarnissaa siunertaralugu mallittarisassat, illoqarfiup ilaanut pilersaarusiornermut atatillugu erseqqissarneqarsinnaasut mallilugit biilnut unittarfissamik immikkoortitsisoqarlunilu sanaso-qassaaq:

- suliffeqarfilt, allaffeqarfii, namminersortut kiisalu pisiniafiiit biililnut unittarfissamik kiisalu nunaminertamik sanaartorfigi-neqarsimasumik ataatsimik 100 m²-isut angitigisumik pulaat unittarfissaannik immikkoortitsisoqassaaq
- quersuit, quit allallu biililnut unittarfissamik kiisalu nunaminertamik sanaartorfigineqarsimasumik ataatsimik 200 m²-isut angitigisumik pulaat unittarfissaannik immikkoortitsisoqassaaq
- inissiat qanittumik sanaartukkat tallimakkaartut ataatsimik, inissiat pukkitsumik qanittumik sanaartukkat pingasukkaarlugit ataatsimik inissiallu pukkitsumik siammasissumik sanaartukkat ataaslakkaarlugit ataatsimik biililnut unittarfissaannik immikkoortitsivigineqassapput.
- ataatsimoorussamik siunertanut immikkoortut pioreersut immikkoortunut ataasiakkaanut pilersaarusiak kiisalu kommunalbestyrelsep ersarinnerusumik innersuussutai naapertorlugit pisariaqartitsinermi biililnut unittarfissamik sanasoqassaaq
- ataatsimoorussamik siunertanut immikkoortut nutaat (C5 & C4) sanaartornermut atatillugu biililnut unittarfilerneqassapput.

Illut angisuut akomanni biililnut unittarfii, toqqorsiviit, unitsiar-tarfii kiisalu nunaminertat iserfigineqarsinnaasut ajornangit-sumik imaarsarneqarsinnaanngorlugit sailgaatsuutinneqarsinnaanngorlugillu aaqinneqassapput.

Ataatsimoorussamik siunertanut immikkoortuni qimmeqarnis-saq inerteqqutaavoq. Taamaattoq tamanna immikkoortunut suli atorneqanngitsunut atuutinngilaq.

D Sanaartorfissaanngitsut soqutigisaqarfiliu anginerusut

Sanaartorfissaanngitsuni soqutigisaqarfinnik kililiussatut aala-jangersakkani imaluunniit illoqarfiup ilaanut pilersaarusiarni ersarinnerusuni taaneqarsimasunik pilersitsisoqarsinnaavoq.

Soqutigisaqarfinnut anginerusunut atatillugu biililnut unittarfinnik soqutigisaqarfii atugassatut pisariaqartitaannik pilersitsisoqas-saaq, aqquserngit sinaanni biilnik uninngatitsisarnissaaq pinngit-soorneqarniassamat. Illoqarfiup ilaanut pilersaarusiornermut atatillugu biilil unittarfissaasa amerlassusissaat taakkulu inissli-vissaattut immikkut piumasaqaatit saqqummiunneqarsinnaapput.

Qimmeqarnissaaq inerteqqutaanngilaq, taamaattoq iliveqarfii nutaat eqqaanni iliveqarfimmiit 30 meterisut isorartussuseqar-tumi qimmeqartoqaqusaanngilaq.

C Områder til fælles formål

I områder til fælles formål må opføres eller indrettes enkelte boliger.

Med henblik på at undgå kantparkering langs veje udlægges og anlægges parkeringspladser efter følgende retningslinier, der kan skærpes i forbindelse med lokalplanlægningen:

- til institutioner, administrative funktioner, privat service samt butiksvirksomhed udlægges parkeringsareal til egne køretøjer samt 1 plads pr. 100 m² bebygget areal til gæsteparkering
- til pakhuse og lager mv. udlægges parkeringsareal til egne køretøjer samt 1 plads pr. 200 m² bebygget areal til gæsteparkering
- til boliger udlægges parkeringsareal til 1 plads for hver 5 boliger ved tæt bebyggelse, 1 plads for hver 3 boliger ved tæt lav bebyggelse og 1 plads pr. bolig ved åben lav bebyggelse.
- i eksisterende områder til fælles formål anlægges parkeringspladser efter behov i henhold til lokalplan for det enkelte område samt kommunalbestyrelsens nærmere anvisning
- i nye områder til fælles formål (C5 og C4) anlægges parkeringspladser i forbindelse med udbygningen.

Parkeringspladser, oplagspladser, opholdsarealer samt adgangsarealer omkring større bygninger skal reguleres i et sådant omfang, at disse let kan afvandes og holdes ryddelige.

Hundehold er ikke tilladt i områder til fælles formål. Dette gælder dog ikke i fremtidige områder, som endnu ikke er udnyttet.

D Friholdte områder og større fritidsanlæg

I friholdte områder må etableres sådanne fritidsanlæg, som er anført i rammebestemmelserne eller nærmere specificeret i efterfølgende lokalplanlægning.

I forbindelse med større fritidsanlæg skal etableres det nødvendige antal parkeringspladser til anlæggenes brug, således at kantparkering langs veje kan undgås. I forbindelse med lokalplanlægningen kan stilles mere specifikke krav til antallet af parkeringspladser samt disses placering.

Hundehold er tilladt, dog ikke omkring ny kirkegård indenfor en afstand på 30 meter fra denne.

E Immikkoortut immikkut ittumik atugassat

Immikkoortuni immikkut ittumik atugassani sammisaqarfii ataasiakkaat namminerisamik qamutaannut motorilinnut kiisalu pulaat unittarfissaannik pisarilaqartinneqartunik unittarfiliortoqassaaq, aqquserngit sinaanni billinik uninngatitsisarnissaq pingitsoorneqarnissamat. Illoqarfiup ilaanut pilersaarusernermut atatillugu sammisaqarfii ataasiakkaat billinut unittarfissaasa amerlassusissaat immikkut piumasaqaatigineqarsinnaavoq.

Illut angisuut akornanni billinut unittarfiit, toqqorsiviit kiisalu nunaminertat iserfigineqarsinnaasut ajornangitsumik imaarsarneqarsinnaanngorlugit saligaatsuutinneqarsinnaanngorlugillu aaqqinneqassapput.

Immikkoortuni immikkut ittumik atugassani qimmeqarnissaq inertequtaavoq. Taamaattoq tamanna immikkoortuni suliatoneqanngitsuni atuutinngilaq.

Suliffiit mingunnartut

Suliffiit mingunnartut avatangiisit innarlitsaallorneqarnissaat pillugu inatsisartut peqqussutaanni nr. 12-imi 22. december 1988-imeersumi kapital 5-imi nassuiarneqarput, peqqussumullu ilanngussami taaneqarlutik.

Kapitel 5 ingerlassaqarfiit avatangiisinut peqqussut naapertorlugu naalakkersuisunit akuersissuteqartoqartinnagu aallartinneqaqqusaanngillat, allanngortinneqaqqusaanngillat allilerneqaqqusaanatilluunniit.

Naalakkersuisut aalajangersinnaavaat, ingerlassaqarfik aalajangersimasoq, peqqussutip ilanngussartaani ingerlassaqarfiit *-inik nalunaaqutsikkani taaneqartuni ilanngunneqartoq, akuersissuteqarfigineqartariaqanngitsoq, ingerlassaqarfik illoqarfiup ilaanut pilersaarut ingerlassaqarfinnik taama ittunik ingerlat-sinissamat immikkoortitsisoq naapertorlugu sananeqassappat.

Kapitel 5 ingerlassaqarfiit immikkoortumi pineqartumi killiliussatut aalajangersakkani taaneqartut taamaallaat pilersinneqaqqusaapput. Killiliussatut aalajangersakkat immikkoortumik kapitel 5 ingerlassaqarfinnik sanaartorfiusinnaasumik immikkoortitsisut avatangiisinut akuersissuteqarfigineqartariaqannginnermik kinguneqassanngillat.

E Områder til særlige formål

I områder til særlige formål skal etableres det nødvendige antal parkeringspladser til de enkelte aktiviteters egne køretøjer samt til gæsteparkering, således at kantparkering langs veje kan undgås. I forbindelse med lokalplanlægningen kan stilles mere specifikke krav til antallet af parkeringspladser til den enkelte aktivitet.

Parkeringspladser, oplagspladser og adgangsarealer omkring større bygninger skal reguleres i et sådant omfang, at disse let kan afvandes og holdes ryddelige.

Hundehold er ikke tilladt i områder til særlige formål. Dette gælder dog ikke nye områder, der endnu ikke er udnyttet.

Særligt forurenende virksomhed

Særligt forurenende virksomhed er defineret i kapitel 5 i Landstingsforordning nr. 12 af 22. december 1988 om beskyttelse af miljøet og er i et bilag til forordningen anført i en positivliste.

Kapitel-5 virksomhed må i henhold til miljøforordningen ikke påbegyndes, ændres eller udvides før miljøgodkendelse hertil er meddelt af landsstyret.

Landsstyret kan bestemme, at miljøgodkendelse ikke er nødvendig for en konkret virksomhed, der er omfattet af de i forordningens bilag *-mærkede virksomheder, såfremt virksomheden anlægges i henhold til en lokalplan, der udlægger det pågældende område til en virksomhed af denne art.

Kapitel-5 virksomhed må kun etableres, hvor dette er anført i rammebestemmelserne for det pågældende område. Rammebestemmelsernes udlæggelse af et område til kapitel-5 virksomhed medfører ikke fritagelse for miljøgodkendelse.

Immikkoortut ataasiakkaat pillugit KILLILIUSSANUT AALAJANGERSAKKAT

Illoqarfiup immikkoortuisut killiliussanut ataasiakkaanut aalajangersakkat quppernemi tulluuttuni takuneqarsinnaapput.

Aalajangersakkat ataatsimoortumik sammisat maillugit aaqjis-suunneqarput:

- Atuineq
- Pissusiorøersut
- Initususeq
- Sanaartukkat
- Sanaartorfiususaanngitsut
- Atassusiinerit
- Killeqarfeqartitat immikkut itut
- Eriagisassatut soqutigisat
- Illoqarfimmik nutarterineq
- Allilerinissamik tullerijaarineq
- Sanilerisamat tunngasut
- Avatangiisinut tunngasut

Immikkoortunut killiliussat tamarmik nunap assiganik immikkoortumik killeqarfiliisumik ilaqartinneqarput.

Eriagisassatut soqutigisani §-normut taaneqartut pillugit kommunekkaartumik pilersaarusiornermi allanngutsaaliuinissamik nakkutiginnittussaaneq pillugu Namminersornerullutik Oqartus-sat nalunaarutaat nr. 28 6. august 1991-imeersoq innersuunneqarpoq.

Avatangiisinut tunngasut innersuussutit taaneqartut Avatangiisit illersorneqarnissaat pillugu Inatsisartut peqqussutaat nr. 12 22. december 1988-imeersumi kapitel 5-imut tunngassuteqarput.

RAMMEBESTEMMELSER for enkeltområder

Rammebestemmelserne for de enkelte rammeområder i hovedstrukturen fremgår af de følgende sider.

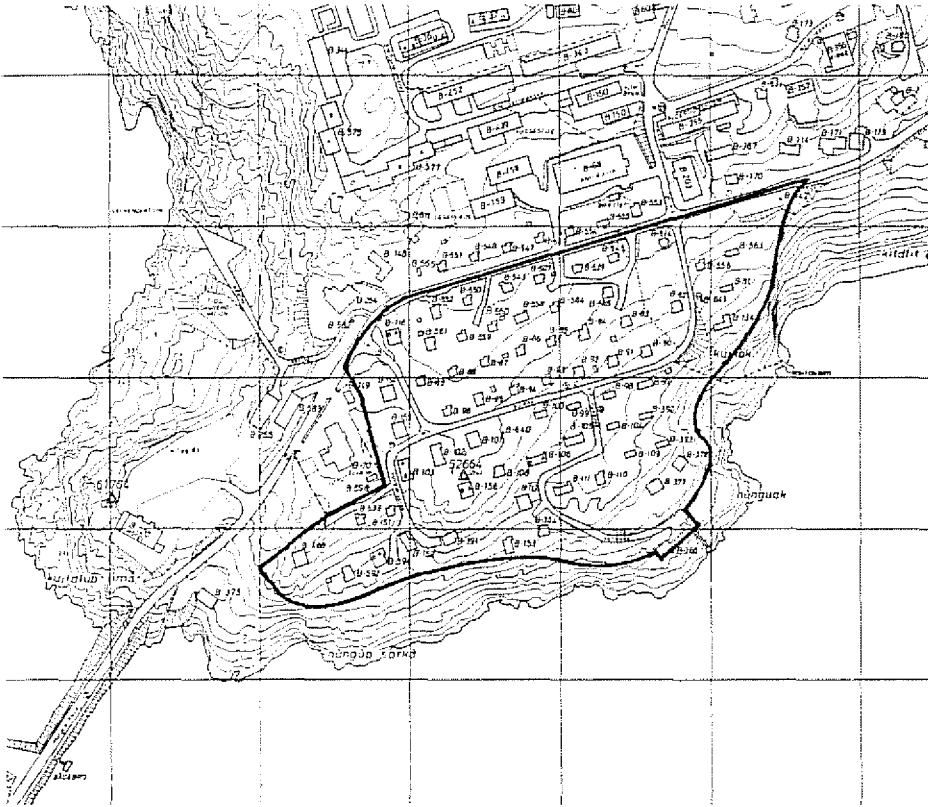
Bestemmelserne er opbygget efter en fælles emneliste omfattende:

- Anvendelse
- Eksisterende forhold
- Rummelighed
- Bebyggelse
- Friarealer
- Tilslutninger
- Klausulerede zoner
- Bevaringsinteresser
- Byfornyelse
- Udbygningsrækkefølge
- Nabohensyn
- Miljøhensyn

Hvert rammeområde er ledsaget af et kortbilag, der fastlægger områdets afgrænsning.

De under bevaringsinteresser anførte §-numre henviser til Hjemmestyrets bekendtgørelse nr. 28 af 6. august 1991 om varetagelse af bevaringshensyn i kommuneplanlægningen.

De under miljøforhold anførte henvisninger vedrører kapitel 5 i Landstingsforordning nr. 12 af 22. december 1988 om beskyttelse af miljøet.



Atorneqarfissaat
Anvendelse

Pissutsit atuuttut
Eksisterende forhold

Initussuseq
Rummelighed

Sanaartukkat
Bebyggelse

Sanaartorfiusussaangitsut
Friarealer

Attavilerfiit
Tilslutninger

Immikkut killiikkat
Klausulerede zoner

Eriagisassatut soqutgisat
Bevaringsinteresser

Iloqarfimmi nutartikkat
Byfornyelse

Sanaartomerup tullerilaamera
Udbygningsrækkefølge

Sanilerisanut tunngasut
Nabohensyn

Avatanngiisit illersornissaat
Miljøhensyn

A1 Inissiaqarfik – illut pukkitsut siammasissut

Immikkoortup kujataata kangiaata isuani sulliffeqarfimmik inuutissarsiorfiusumik avatangiisnut akornusersuisuunngitsumik ataatsimik sanasoqarsinnaavoq.

Immikkoortoq illunik 75-inik ataasiakkaanik affarteriinnillu 1-imik aamma 1½-imik quleriusunik sanaartorfigineqarsimavoq. Tamatuma saniatigut sannavik ataaseq umiatsianut amussisuteqartoq tamaaniippoq.

Immikkoortoq 5.0 hektarinik angissuseqarpoq 75-inillu illutaqarsinnaal-luni. Taamaalilluni immikkoortoq tamakkilsumik sanaartorfigineqarsimavoq. B-557-ip seersinnermit eqqorneqarsimasup taartissaanik nu-taamik sanasoqarsinnaavoq.

Immikkoortoq annerpaamik pingaartumillu 1½-imik quleriusunik sanaartorfigineqassaaq. Illut qaliaat 30°-it 45°-illu akornanni uinganeqarsinnaapput. Illut saqqasa isuisalu Margrethevej sammiveqatigilluinnasavaat. Illut silataasa iigaat qisuullutilluunniit ujaraassapput, illullu qal-aaat pappiararsuussapput.

Immikkoortuni sanaartorfigineqartussaangitsut atalinnarneqassapput. Immikkoortumi meeqqat pinnguarterfissaannik sanasoqarsinnaavoq.

Immikkoortoq Margrethevej-ikkut aqquseqartinneqassaaq, aqqusinermullu amerlanerpaamik marlunnik atassusiisoqarsinnaavoq. Immikkoor-toq 1992-imi eqqakkanut kuuffilersorneqarsimangilaq imermillu kuu-ginnartumik imeqarani, piffissalli ingerlanerani imeqarnermut eqqakka-nullu kuuffeqarnermut pilersaarusiit qaqugukkulluunniit atuuttut maillu-git pilersorneqassaaq.

Immikkoortoq tamaat eqqarsaatigalugu immikkoortut erigisariallitut immikkoortinneqarsimavoq (§ 3 immikkoortoq) pingaartumik illunik GTO-typenik pisoqqanik illoqarfimmu pilersaarusiit sukangasooq malillugu illoqarnera pissutigalugu, illut eqqaat tamarmik illoqannginner-saqartinneqarlutik kangerlummullu isikkiveqartinneqarlutik. Immikkoor-toq maannakkutut isikkoqartilinnarneqassaaq, illullu nutaat pisoqqanik pilaanermut atalillugu sananeqartussat illoqarfimmillu nutarterinerup illoqarfimmu pilersaarusiit malissavaat kiisalu ilusimikkut illut pioreer-sut assigissallugit.

Immikkoortup ilaa piffissami pilersaarusiortiusumi illunik pisoqalinikunik pilaanikkut nutarterneqassaaq. Nutarterineq immikkoortup nutarterne-qarnissaanik pilersaarusiit tunngavigalugu ingerlanneqassaaq.

Immikkoortumi D1-imi sanaartorfigineqartussaangitsumi eqqakkanik sanaartormillu atortukunik eqqaasoqassanngilaq.

A1 Boligområde – åben lav beboelse

I områdets sydøstlige hjørne tillades en enkelt ikke-genevoldende erhvervsfunktion.

Området omfatter 75 boliger opført som én- og tofamiliéhuse i 1 og 1½ etage. Desuden en enkelt værk-stedsbygning med tilhørende bådophal.

Området er 5.0 hektar stort og kan rumme 75 boliger. Området er således fuldt udbygget. Der kan tillades opført ny bolig til erstatning for icingramt B-557.

Området bebygges i maksimalt og fortrinsvis 1½ etage. Taghældninger skal være større end 30°, fortrinsvis 45°. Facader eller gavle orienteres parallelt med Margrethe-vej. Udvendig vægbeklædning skal være træ eller sten og tagbeklædning skal være tagpap.

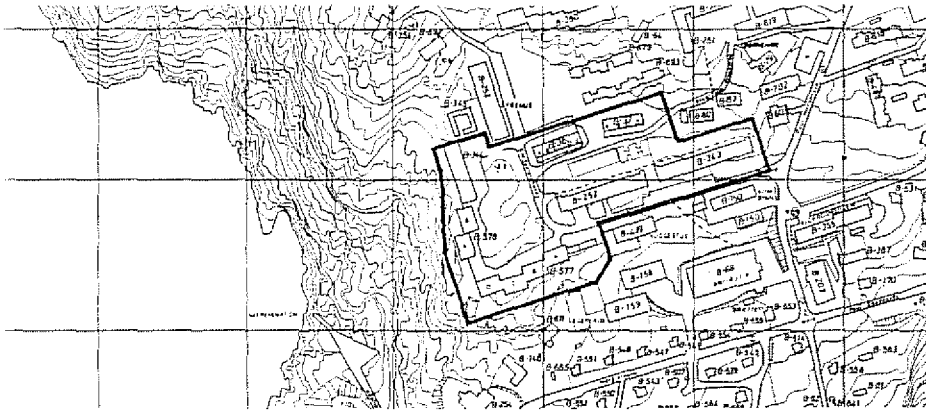
Eksisterende friarealer skal bibeholdes. Der kan i om-rådet indrettes legeplads for kvarterets børn.

Området vejbetjenes fra Margrethevej, hvortil der må etableres max 2 vejtilslutninger. Området er i 1992 ikke kloak- og helårsvandforsynet, men skal med tiden for-synes hermed iht. den til enhver tid gældende disposi-tionsplan for vand og kloak.

Området er i sin helhed udlagt som bevaringsværdigt område (§ 3-område) med særligt henblik på dets præg af ældre GTO-typehuse opført over et stramt byplan-skema, hvor alle husene er sikret friareal og udsyn over havnebugten. Området skal bevares i sin nuværende karakter, og nye huse, der opføres i forbindelse med sa-nering og byfornyelse, skal følge byplanskemaet og i deres udformning harmonere med den eksisterende bebyggelse.

Dele af området skal i planperioden byfornys ved sane-ring af udslidte boliger. Byfornyelse gennemføres på grundlag af en samlet byfornyelsesplan for området.

Der må ikke henkastes affald og byggematerialer på det tilstødende friholdte område D1.



Atorneqarfissaat
Anvendelse

Pissutsit atuuttut
Eksisterende forhold

Initussuseq
Rummelighed

Sanaartukkat
Bebyggelse

Sanaartorfiusussaangitsut
Friarealer

Attavilerflit
Tilslutninger

Immikkut kililikkat
Klausulerede zoner

Eriagisassatut soqutligisat
Bevaringsinteresser

Illoqarfimmi nutartikkat
Byfomyelse

Sanaartomerup tullerilaarnera
Udbygningsrækkefølge

Sanilerisanut tunngasut
Nabohensyn

Avatanglisit illersornissaat
Miljøhensyn

A2 Inissiaqarfik - eqimasut

Immikkoortoq 90-inik inissiaqarpoq; qulerilinni marluusuni inissiat 80-it kælderimi teknikkimut tunngassuteqartunik ininillu ataatsimoorussanik (blok A-J) initaqartut kiisalu illut sanilerilaat 10 marlunnik quleriulusut (rækkehuseitoqqat). Blok J-imi tamanut errorsisarimmik pilersitsisoqarsimavoq.

Immikkoortoq 1.7 hektarinik angissuseqarpoq 90-inillu inissiaqarsinnaalluni. Taamaalluni immikkoortoq tamakkisumik sanaartorfingeqarsimavoq. Taamaattoq blok D-ip E-llu akornanni inimik ataatsimoorussamik qulerilunngitsumik pilersitsisoqarsinnaavoq.

Immikkoortoq marlunnik quleriulusunik sanaartorfingeqassaaq ajornanngippallu kælderineqassallutik. Illut qaliaasa uinganerisa 30° qaangersimassanngilaat. Sanaartukkat nutaat illut pioreersut atorui qalipaataallu assigissavaat.

S.M.Saxtorphsvej-ip blok E-G-llu akornanni nunaminertaq sanaartorfingeqassanngilaq, pinnguarterfiliortoqarsinnaavorli nuna annertuumik iluarsaanneqartariaqassanngippat. Blok J-ip rækkehuseitoqqailu akornanni pinnguarterfiliortoqarsinnaavoq, inioqqatiliortoqarsinnaavoq il.il.

Rækkehuseitoqqat blok J-illu akornanni nunaminertamiit S.M.Saxtorphsvej-imut amerianerpaamik ataatsimik atassusiisoqarsinnaavoq. S.M.Saxtorphsvej-ip kitaa tungaani nunaminertami aqqusiniliortoqaqqusaanngilaq. Immikkoortoq imermik kuuginnartumik eqqakkanullu kuuffimmik pilerneqarsimavoq. Blok A-J blok A-mi qitlusumik kiassaateqarfimmit kiassarneqarput, kiassaateqarfillu kallerup inniliorfimmiit kis-sarnermik sinneruttumik tigooraasuuvog.

Blok A-G, 60-ikkunni "raajalerisunut" inissiat sananeqartut, eriagisarlallitut immikkoortinneqarsimapput (§ 3 immikkoortoq) pingaartumik sanaartukkat tilartarneqarnermikkut immikkoorteqariutik attikkutigiaarlutillu immikkoortoq C2-mi napparsimavik peqatigalugu kimmuit illoqarfiup killigatut inissisimani pissutigalugit. Immikkoortoq taamatut isikkoqartiinnarneqassaaq, iluarsaassinermullu atatillugu inissiat saqqaasa iigartaat qalipaataallu sanaartukkanut tamarmiusunut assigilinneqassapput.

Piaanissaq imikkoortumilu nutarterinissaq piffissami pilersaarusiortiusumi pilersaarutigineqanngilaq, immikkoortumili inissiat tamarmik nutarterneqassapput.

Immikkoortumi D2-imi sanaartorfingeqartussaannngitsumi eqqakkanik sanaartornermilu atorukunik eqqaasoqassanngilaq.

A2 Boligområde - tæt bebyggelse

Området omfatter 90 boliger: 80 etageboliger i 2 etager med teknik- & fællesrum i kælderetage (blok A-J) samt 10 rækkehuse i 2 etager (gl. række-huse). I blok J er indrettet offentligt fællesvaskeri.

Området er 1.7 hektar stort og kan rumme 90 boliger. Området er således fuldt udbygget. Dog kan etableres fællesrum i max 1 etage mellem blok D og E.

Området bebygges i 2 etager samt kælderetage, hvor terrænet muliggør dette. Taghældninger må ikke overstige 30°. Ny bebyggelse skal i materialer og farvevalg afstemmes med den eksisterende bebyggelse.

Arealet mellem S.M.Saxtorphsvej og blok E-G skal friholdes for byggeri, men der kan indrettes legepladser, forudsat disse ikke kræver større regulering af det naturlige terræn. I området mellem blok J og gl. række-huse kan indrettes legeplads, vasketøjsstativer mv.

Der må etableres max 1 vejtilslutning til S.M.Saxtorphsvej fra arealet mellem gl. rækkehuse og blok J. Der må ikke etableres egentlig vej ind på arealet vest for S.M.Saxtorphsvej. Området er forsynet med helårsvand og kloak. Blok A-J er varmforsynet fra varmecentral i blok A, og centralen modtager restvarme fra elværket.

Blok A-G, der i 60'erne blev opført til "rejepigerne" er udlagt som bevaringsværdigt område (§ 3-område) med særligt henblik på bebyggelsens enkle og velproportionerede bygninger, der sammen med sygehuset i område C2 danner en karakterfuld bygrænse mod vest. Området skal bevares i sin nuværende karakter, og i forbindelse med renovering skal facadebeklædning og farvevalg afstemmes i en helhed for den samlede bebyggelse.

Sanering og byfornyelse er ikke aktuelt i planperioden, men samt boliger i området skal renoveres.

Der må ikke henkastes affald og byggematerialer på det tilstødende friholdte område D2.



Atorneqarfissaat
Anvendelse

Pissutsit atuuttut
Eksisterende forhold

Initussuseq
Rummelighed

Sanaartukkat
Bebyggelse

Sanaartorlususaanngitsut
Friarealer

Attavilerfiit
Tilslutninger

Immikkut kililiikkat
Klausulerede zoner

Eriagiassatut soqutigisat
Bevaringsinteresser

Illoqarfimmi nutartikkat
Byfornyelse

Sanaartornerup tullerilaarnera
Udbygningsrækkefølge

Sanilerisanut tunngasut
Nabohensyn

Avatanngiisit illersornissaat
Miljøhensyn

A3 Inissiaqarfik - sanaartukkat eqqimasut pukkitsut

Immikkoortumi katersortarfeqarsinnaavoq ataatsimillu ilaqutariinnut illoqarsinnaalluni.

Immikkoortoq 62-inik inissiaqarpoq; illut sanilerilaat 61-it illut-71-inik taaneqartartut kujataa tungaaniipportu illu pisoqaanerusoq immikkoortoq ataaseq. Tamatuma saniatigut illoqarfiup katersortaqarfia bilinut unittarfittaartoq tassaniippoq.

Immikkoortoq 1.5 hektaritut angissuseqarpoq 62-inillu inissiaqarsinnaalluni. Taamaalliluni immikkoortoq tamakkiisumik sanaartorfineqarsimavoq. Taamaattoq immikkoortoq katersortarfimmi katersortarfimmulluunniit atassusertilluni qitiusumik kiassaateqarfilerneqarsinnaavoq.

Immikkoortumi sanaartukkat portunerpaamik $1\frac{1}{2}$ -mik quleriussapput. - Qalial 30° qaangerlugu uingassuseqassapput, 45°-mik uingassuseqar-nissaat inassutiginarnerpaavoq.

Immikkoortup qeqqani nunaminertaq 600 m²-inik angissuseqartoq, immikkoortup meerartaanut pinnguartarfiusussaq sanaartorfineqas-sangilaq.

Aqquserngit immikkoortumut attuumassuteqartut tassaapput Poul Hansensvej, Karl Olsvigsvej aamma Ny Kirkevej. Katersortarfiup silataani billit unittarfiaata tungaanut indkørselip saniatigut allamik aqqusinniorto-qassangilaq. Imminnut ataqtigiissunik pisuinnarnut aqqusineeraqar-poq, piffissap pilersarusiorfiusup ingerlanerani Poul Hansensvej aluar-lugu pisuinnarnut aqqusinniortoqarpat aqqusineeqqat tassunga atas-suteqalissapput. Immikkoortoq imeq kuuginnartumut eqqakkallu kuuffi-annut attavilerneqareerpoq. Illut tamarmik immikkut kiassaateqarput, katersortarfimmulli atalillugu kiassaateqarfiliortoqarpat ataatsimut kias-sameqalersinnaapput.

Piiaanissaq immikkoortumilu nutarterinissaq piffissami pilersarusiorfiu-sumi pilersaarutigineqangilaq, illut-71-illi katersortarfillu iluarsaanne-galaartussaapput.

A3 Boligområde - tæt lav bebyggelse

Området må endvidere indeholde forsamlingshus og ét enfamiliehus.

Området omfatter 62 boliger: 61 rækkehuse af typen illut-71 og mod syd et enkelt ældre enfamiliehus. Desuden byens forsamlingshus med tilhørende parke-ringsplads.

Området er 1.5 hektar stort og kan rumme 62 boliger. Området er således fuldt udbygget. Der kan dog eta-bleres varmecentral for området i eller i tilslutning til forsamlingshuset.

Området bebygges i maksimalt $1\frac{1}{2}$ etage. Taghældnin-ger skal være større end 30°, fortrinsvis 45°.

Midt i området friholdes et areal på 600 m², der indret-tes til nærlegeplads for områdets børn.

Området vejbetjenes af Poul Hansensvej, Karl Olsvigs-vej og Ny Kirkevej. Der må ikke føres veje ind i om-rådet bortset fra indkørsel til forsamlingshusets parke-ringsplads. I området er etableret et sammenhængende stisystem, der i planperioden skal suppleres med sti/for-tov langs Poul Hansensvej. Området er forsynet med helårsvand og kloak. Området er individuelt opvarmet, men udgør et potentielt fællesforsyningsområde via en eventuel varmecentral i forsamlingshuset.

Sanering og byfornyelse er ikke aktuelt i planperioden, men illut-71 bebyggelsen og forsamlingshuset skal lettere renoveres.

A4 Inissiaqarfik - sanaartukkat eqimasut

Taakkua saniatigut telefoncentraleqarnissaq marlunnillu ilaqutariinnut illoqarnissaa akuersissutigineqarpoq.




1990-imi Immikkoortortamilpput inissiat 89-it: blokkini marlunnik qulerilinni inissiat 72-it kælderimi teknikeqarfiliit (B620 + bygning 1-7), illuni uiguleriani marlunnik qulerilinni inissiat 15-it, taakkua kimmut isuanni najugaqartunut ataatsimoorarteqarpoq (rækkehusit nutaat), kiisalu ilaqutariit illui marluk. Rækkehusini nutaani telefoncentraleqarpoq kiisalu bygning 3-p 4-llu akornanni ataatsimoorussamik errorsisarfeqarluni

Immikkoortoq 3.3 hektarinik angissuseqarpoq 103-nillu inissiaqarsinnaalluni. Taamaalilluni immikkoortoq 1990-imi quleriinni inissianut 14-inut inissiaarsuarmut 8-mut 9-mullu agguataarneqarsimasunut suli sanaartornissamut inissaqarpoq. 1991-imi inissiaarsuaq 8 arfinilinnik inissiaqartoq sananeqarpoq.

Immikkoortoq marlunnik quleriisunik sanaartorfigineqassaaq ajornanngippallu kælderilernerqarsinnaasut teknikkimut tunngassuteqartunik ininillu ataatsimoorussanik initalernerqassapput. Illut qaliaat 30°-imit, 25° uinganikinnerussapput, kiisalu illut saqqaasa Juliusip Aqquserna sammiveqatigissavaa. Nutaamik sananermi inissiaarsuit pioreersut ator-tui qalipaataallu assigisinnerqassapput.

Sanaartukkat kitaa tungaaniittoq sanaartorfissaanngitsiq 1.0 hektarisut angissuseqartoq immikkoortumi najugaqartunut qimmeqarfissatut immikkoortinneqarsimavoq. Inissiat quleriisut akornanni pinnguarterfiorfissaqarpat mikisunik pinnguarterfiorqarsinnaavoq. Pinnguarterfik anginerusoq avannaa tungaani sanaartorfissaanngitsumi D3-mi pilersinneqarsinnaavoq.

Immikkoortoq kujataa tungaani napparsimaviup aqquaatigut kangia tungaatigullu Juliusip Aqqutaanatigut aqqusineqartinneqassaaq. Immikkoortumi aqqusineqqamik ataqatigiisitsisussamik pilersitsisoqassaaq, rækkehusit nutaat kangia tungaasigut illoqarfiup qeqqanut kiisalu rækkehusit kitaa tungaasigut napparsimaviup tungaanut atassuserneqartussamik. Inissiat quleriaat saniteriaallu tamarmik imermik kuuginnartumik imeqartinneqarput, eqqakkanut kuuffeqartinneqarlutik Nukissiorfiitlu atuarfimi qitiusumik kiassaateqarfianiit kiassarneqarlutik.



Immikkoortuni D2-imi, D3-mi D4-milu sanaartorfigineqartussaangit-suni eqqakkanik sanaartornermilu atorlukunik eqqaasoqassanngitaaq.



A4 Boligområde - tæt bebyggelse

I området tillades desuden telefoncentral samt 2 fritliggende enfamiliehuse.




I 1990 omfattede området 89 boliger: 72 etageboliger i 2 etager med teknikrum i kælderetage (B620 + bygning 1-7), 15 rækkehuse i 2 etager med fællesrum i kælderetage (ny rækkehuse) samt 2 enfamiliehuse. Desuden telefoncentral i ny rækkehuse og fællesvaskeri mellem bygning 3 og 4.

Området er 3.3 hektar stort og kan rumme 103 boliger. Området havde således i 1990 en restrummelighed på 14 etageboliger fordelt på resterende bygning 8 og 9. I 1991 opførtes bygning 8 med 6 boliger.


Området bebygges i 2 etager med teknik- og fællesrum i kælderetage, hvor terrænet muliggør dette. Taghældning skal være mindre end 30°, fortrinsvis 25°, og facader skal følge forløbet af Juliusip Aqquserna. Ny bebyggelse skal i materialer og farvevalg afstemmes med den eksisterende bebyggelse.

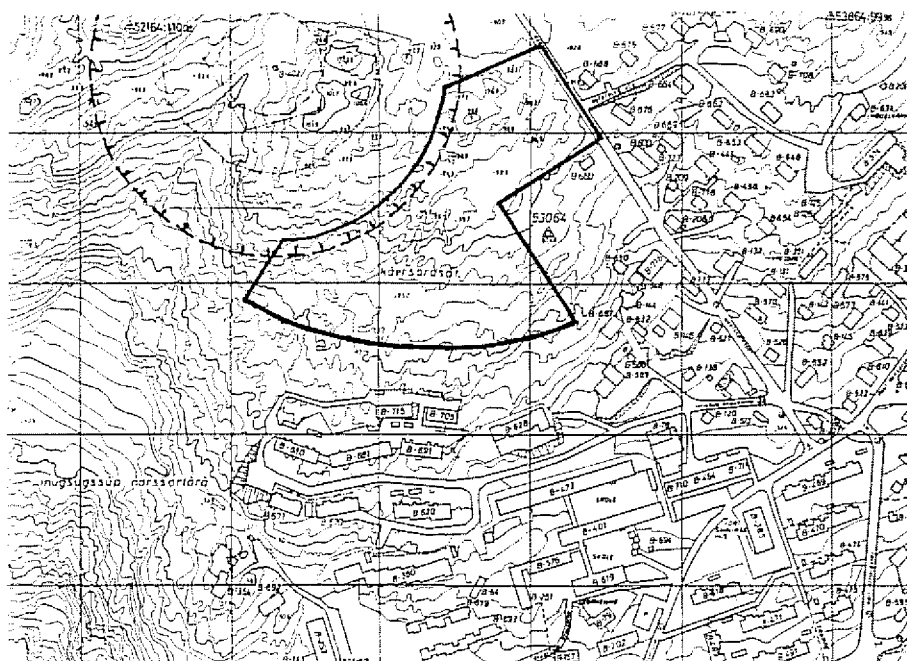
Et friareal på 1.0 hektar vest for bebyggelsen er udlagt til hundehold for områdets beboere. Mindre legepladser for områdets børn kan indrettes i etagebebyggelsen, hvor dette er muligt. En større legeplads kan etableres i det tilstødende friholdte område D3 mod nord.

Området vejbetjenes fra syd via sygehuspladsen og fra øst via Juliusip Aqquserna. I området etableres et sammenhængende stisystem, der forbindes til bymidten øst for ny rækkehuse og til sygehuspladsen vest for ny rækkehuse. Den samlede etage- & rækkehusbebyggelse er forsynet med helårsvand og kloak samt varmforsynet fra Nukissiorfiit's varmecentral på skolen.



Der må ikke henkastes affald og byggematerialer på de tilstødende friholdte områder D2, D3 og D4.





Atorneqarissaat
Anvendelse

Pissutsit atuutut
Eksisterende forhold

Initussuseq
Rummelighed

Sanaartukkat
Bebyggelse

Sanaartorfiusussaangitsut
Friarealer

Attavilerfiit
Tilslutninger

Immikkut killiikkat
Klausulerede zoner

Erlagleassatut soqutigisat
Bevaringsinteresser

Illoqarfimmi nutartikkat
Byformyelse

Sanaartornerup tullerilaarnera
Udbygningsrækkefølge

Sanilerisanut tunngasut
Nabohensyn

Avatanggiisit illersornissaat
Miljøhensyn

A5 Inissiaqarfik - eqimasut pukkitsut

Immikkoortoq 1992-imi sanaartorfigineqarsimangilaq.

Immikkoortoq 2.2 hektarinik angissuseqarpoq 80-inillu inissiaqarsinnaalluni.

Immikkoortoq annerpaamik marlunnik quleriusunik inissialorfigineqarsinnaavoq sanileriaajusunik uiguleriaajusunilluunnit. Illut 1½-imit quleriusut qallaat 45°-inik uinganeqassapput, sanaartukkanilu marlunnik quleriusuni 30°-imit uingankinnerussapput. Inissianut qanittumi quillortoqarsinnaavoq kiisalu inissiat ataasiakkaarlugit isaarialerneqarsinnaapput aneerasaartarfeeralerneqarsinnaallutillu.

Immikkoortup meerartaanut nunaminertamik minnerpaamik 600 m²-imik angissuseqartumik pinnguartarfiliorsissalisoqassaaq.

Immikkoortoq Qaarsorassaanit aqqusineqartinneqassaaq amerlanerpaamik aqqusinermut ataatsimik atasserserneqarsinnaasumik. Tamatumasaniatigut immikkoortoq A4-mi Juliusip Aqqusernanut amerlanerpaamik ataatsimik atassusisoqarsinnaavoq. Immikkoortumi aqqusineqqamik ataqatigiisitsisussamik pilersitsisoqassaaq immikkoortut D3 aamma A4 aqqusaarlugit illoqarfiup qeqqanut atassuserneqartussamik. Immikkoortoq ilaatigut immikkoortoq A4-miit ilaatigullu Qaarsorassaat eqqakkanut kuuffissuartaavaniit imermik kuuginnartumik eqqakkanullu kuuffimmik pilersorneqassaaq. Immikkoortumi inissiat ataatsimoortumik kiassarneqassapput.

Immikkoortoq immikkoortumi D4-mi lorentzantenneqarfiup killeqarfiata iluani avannamut kimmut 10 meterinik killeqarfilerneqassaaq. Killeqarfik napparuteqarfiup qeqqaniit 125 meterinik aalajangersarneqarpoq.

Immikkoortumi sanaartorneq piffissap pilersaaruseriorfusup kingorna, tassalu ukioq 2005-ip kingorna, aallartinneqassaaq. Sanaartorneq immikkoortumi aqqusiniliineq pilersuinermilu aqqusiineq ingiaqatigalugu ingerlanneqassaaq.

Immikkoortuni D3-mi D4-milu sanaartorfigineqartussaangitsuni eqqakkanik sanaartormilulu atortukunik eqqaasoqassanngilaq.

A5 Boligområde - tæt lav bebyggelse

Området er i 1992 ubebygget.

Området er 2.2 hektar stort og kan rumme 80 boliger.

Området bebygges med række- eller kædehuse i max 2 etager. Taghældninger skal være 45° for byggeri i 1½ etage og mindre end 30° for byggeri i 2 etager. Der kan etableres udhuse i nær tilknytning til boligerne samt adgangs- og solterrasse til den enkelte bolig.

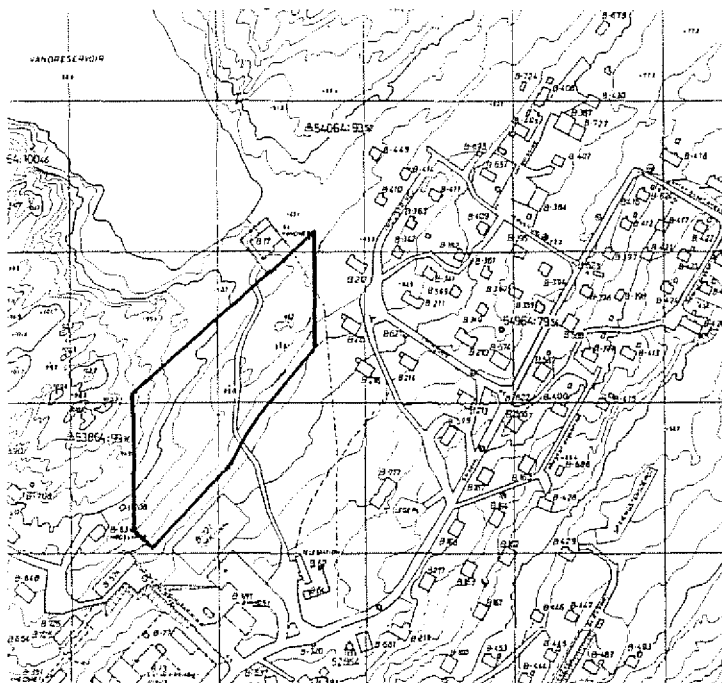
I området udlægges et areal på mindst 600 m² til en legeplads for områdets børn.

Området skal vejbetjenes fra Qaarsorassaat med max 1 vejtilslutning. Der kan desuden etableres max 1 vejtilslutning til Juliusip Aqquserna i område A4. I området etableres et sammenhængende stisystem med forbindelse via områderne D3 og A4 til bymidten. Området forsynes med helårsvand og kloak dels fra område A4 Vaskebrætfjeldet og dels fra ny hovedledning langs Qaarsorassaat. Der skal etableres fælles varmforsyning i området.

Området afgrænses mod nordvest 10 meter indenfor indsigtsgrænsen omkring lorentzantennen i område D4. Indsigtsgrænsen er fastlagt med radius 125 meter fra masteanlæggets centrum.

Udbygningen af området påbegyndes efter planperioden, dvs. efter år 2005. Udbygningen skal ske i takt med fremføring af lokalvej og forsyningsledninger i området.

Der må ikke henkastes affald og byggematerialer på de tilstødende friholdte områder D3 og D4.



Atorneqarfissaat
Anvendelse

Pissutsit atuuttat
Eksisterende forhold

Initussuseq
Rummelighed

Sanaartukkat
Bebyggelse

Sanaartorflusussaanngitsut
Friarealer

Attavilerfiit
Tilslutninger

Immikkut killillikkat
Klausulerede zoner

Eriagsassatut soqutigisat
Bevaringsinteresser

Illoqarfimmi nutartikkat
Byfornyelse

Sanaartomerup tullerilaamera
Udbygningsrækkefølge

Sanillerisanut tunngasut
Nabohensyn

Avatanngiisit illersornissaat
Miljøhensyn

A6 Inissiaqarfik - eqimasut pukkitsut

Immikkoortoq 1990-imi sanaartorfigineqarsimangilaq.

Immikkoortoq 2.2 hektarinik angissuseqarpoq 80-inillu inissartaqarsinnaalluni.

Immikkoortoq illunik uiguleriaaani arfinilikkaartunik marlunnik quleriuisunik sanaartorfigineqassaaq, illut qaliaat 15 aamma 45°-it akornanni uinganeqassallutik. Sanaartukkat sanaartornissami pilersaarut, ator-tussatut qalipaatisatullu pilersaarutit malillugit ingerlanneqassapput. Illunut qanittumi quiliortoqarsinnaavoq kilsalu illut ataasiakkaat isaarialerneqarsinnaallutillu aneerasaartaarfeeralerneqarsinnaapput. Illut tamarmik toqqaannartumik nunamit isertarfilerneqassapput.

Immikkoortumi nunaminertaq sanaartorfissaanngitsoq minnerpaamik 600 m²-inik angissuseqartoq pinnguartarfilarineqarsinnaavoq.

Immikkoortoq Agfarlequtaata Iminnguamit tallissutaatigut aqqusineqartinneqassaaq. Immikkoortup aqqutaaniit immikkoortumi E6-imi imeqarfikumut ingerlasinnaanissamut aqqusiisoqassaaq. Immikkoortumut allatigut aqqusinermut atassusiisoqassaaq. Immikkoortup aqqutaata sammiveqatigalugu Poul Hansensvej-imut Kantinevej-imullu aqqusineqqatamik ataasusiisoqassaaq. Immikkoortoq imermik kuuginartumik eqqakkallu kuuffianik Qaarsorassaaniit immikkoortoq A8 aqqusaarlugu pilersorneqassaaq. Sanaartukkat STI-atuarfiata qitiusumik kiassaateqarfianiit kiassarneqassapput.

Immikkoortup sanaartorfigineqarnera 1992-imi aallartinneqassaaq. Sanaartorneq kujataata kitaa tungaaniit avannamut kangimut ingerlanneqassaaq.

Immikkoortumi D5-mi, Iminnguup tasianut, sanaartorfigineqartussaangitsumi imermik eqqaasoqassanngilaq eqqakkanilluunniit sanaartornermilu atortukunik eqqaasoqassanani.

A6 Boligområde - tæt lav bebyggelse

Området var i 1990 ubebygget.

Området er 1.1 hektar stort og kan rumme 42 boliger.

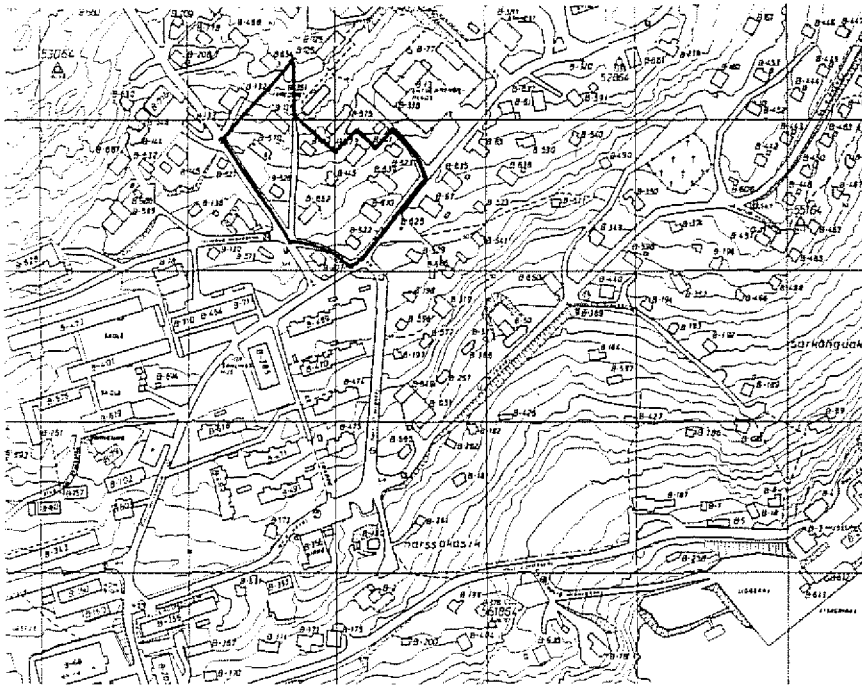
Området bebygges med rækkehuse i 2 etager fordelt på blokke á ca. 6 boliger med varierende taghældning mellem 15 og 45°. Bebyggelsen skal i bebyggelsesplan, materiale- og farvevalg fremstå som en helhed. Der kan etableres udhuse i nær tilknytning til boligerne samt adgangs- og solterrasse til den enkelte bolig. Alle boliger skal have adgang direkte fra terræn.

Der skal i området friholdes et areal på mindst 600 m², der indrettes til legeplads for områdets børn.

Området vejbetjenes via Agfarlequtaas forlængelse gennem området til Iminnguaq. Fra lokalvejen skal etableres tilkørselsmulighed til område E6 gl. vandværk. Der må ikke etableres andre vejtilslutninger til området. Parallelt med lokalvejen etableres gangsti med stiforbindelse til Poul Hansensvej og Kantinevej. Området forsynes med helårsvand og kloak via ny hovedledning gennem område A8 fra Qaarsorassaat. Bebyggelsen varmforsynes fra STI-skolens varmecentral.

Områdets udbygning påbegyndes i 1992. Udbygningen sker successivt fra sydvest mod nordøst.

Der må ikke udledes spildevand eller henkastes affald og byggematerialer på det tilstødende friholdte område D5, Iminnguaq-søen.



Atorneqarfissaat
Anvendelse

Pissutslit atuuttut
Eksisterende forhold

Initussuseq
Rummelighed

Sanaartukkat
Bebyggelse

Sanaartorfiususaanngitsut
Friarealer

Attavilerfiit
Tilslutninger

Immikkut killillikkat
Klausulerede zoner

Eriagisassatut soqutligisat
Bevaringsinteresser

Illoqarfimmi nutartikkat
Byfornyelse

Sanaartomerup tulleriaamera
Udbygningsrækkefølge

Sanilerisanut tunngasut
Nabohensyn

Avatanngiisit illersomissaat
Miljøhensyn

A7 Inissiaqarfik – siamasissut pukkitsut

Immikkoortoq 11-inik illutaqarpoq ataasiakkaatut affarleriaatullu sanaartorneqarsimasut 1-inik 1½-imillu quleriusut.

Immikkoortoq 0.9 hektarinik angissuseqarpoq 11-nillu illutaqarsinnaal-luni. Taamaalilluni immikkoortoq tamakkiisumik sanaartorfigineqarsi-mavoq.

Immikkoortoq illunik ataasiakkaanik affarlerinnillu sanaartorfigineqarpoq annerpaamik 1½-inik quleriusunik. Illut qaliaat 15° qaangerlugu uinga-neqassapput 45°-ilu ataaliugu uinganeqassallutik. Illut saqqaasa isui-salu Poul Hansensvej sammiveqatigissavaat.

Immikkoortumi illoqannginersat atatiinnarneqassapput.

Immikkoortoq Poul Hansensvej-ikkut Qaarsorassaatigullu aqqusineqar-tinneqassaaq, tamatumani Qaarsorassaanit Agfarlequtaata tungaanut biilit pisuinnaallu aqqaataat ilanngullugu. Immikkoortumut aqqusinermik annertunerusumik pilersitsisoqqaqusaanngilaq. Immikkoortumi illut itaat imermik kuuginnartumik eqqakkallu aqqaataannik Poul Hansensvej-imillu Qaarsorassaanillu pilersorneqarpoq.

A7 Boligområde – åben lav bebyggelse

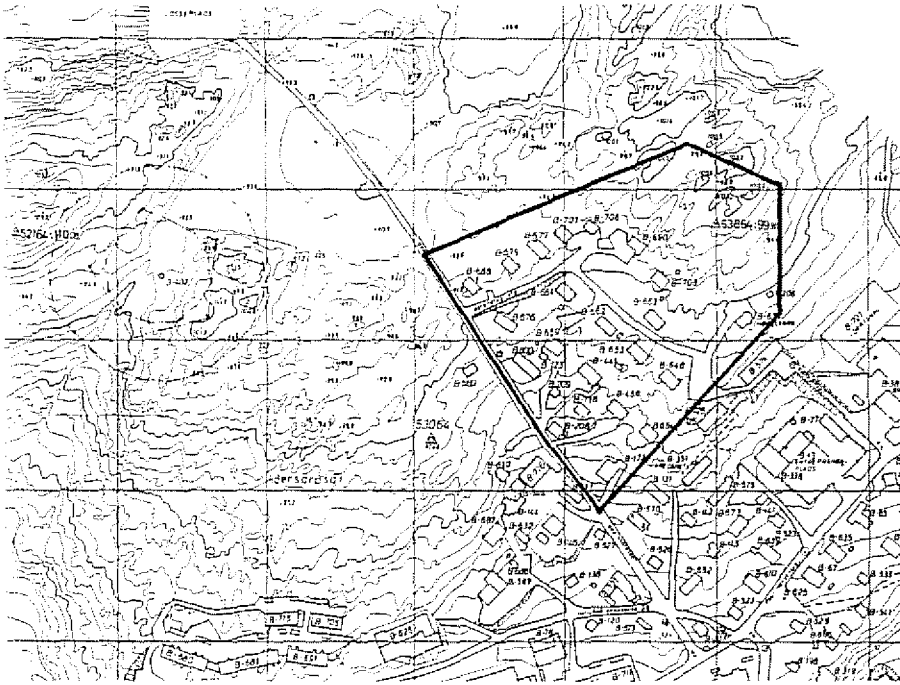
Området omfatter 11 boliger opført som én- og tofamili-huse i 1 og 1½ etage.

Området er 0.9 hektar stort og kan rumme 11 boliger. Området er således fuldt udbygget.

Området bebygges med én og tofamiliehuse i max 1½ etage. Taghældninger skal være større end 15° og min-dre end 45°. Facader og gavle orienteres parallelt med Poul Hansensvej.

Eksisterende friarealer i området skal bibeholdes.

Området vejbetjenes fra Poul Hansensvej og Qaarsoras-saat, herunder et kørespor /sti fra Qaarsorassaat til Ag-farlequtaata. Der må ikke etableres egentlig vej ind i området. Området er delvist forsynet med helårsvand og kloak via eksisterende hovedledninger langs Poul Hansensvej og Qaarsorassaat.



Atorneqarfissaat
Anvendelse

Piissutsit atuuttut
Eksisterende forhold

initussuseq
Rummelighed

Sanaartukkat
Bebyggelse

Sanaartorfiususaanngitsut
Friarealer

Attavilerfiit
Tilslutninger

Immikkut kiillikkat
Klausulerede zoner

Erlagisassatut soqutigisat
Bevaringsinteresser

Illoqarfimmi nutartikkat
Byfornyelse

Sanaartomerup tullerilaamera
Udbygningsrækkefølge

Sanllerisanut tunngasut
Nabohensyn

Avatanngiisit illersornissaat
Miljøhensyn

A8 Inissiaqarfik - siamasissut pukkitsut

Immikkoortumi namminersortup suliffeqarfia ataaseq kiisalu kallerup innilliorfeeraq sakkortusaavillu akuerineqarsinnaapput.

1992-imi immikkoortumiippat illu ataaseq ilaqutariinnut pingasunut, illut ataasiakkaat 20-it namminersortup sannavia toqqorsiffissartalik Qaarsorassaata eqqaanniitooq kiisalu kallerup innilliorfeeraq sakkortusaavillu immikkoortumi C3-mi STI-ip atuarfia avanna tunginnguani.

Immikkoortuq 3.0 hektarinik angissuseqarpoq 34-inillu illutaqarsinnaaluni. Taamaalilluni immikkoortumi 11-nik suli illuliorfissaqarpoq, taakunanga Agfarlequtaani sanaartukkat pioreersut akomanni sanaartorfissat sisamat atorneqanngitsut immikkoortullu avannaata kangia tungaani sanaartorfineqanngitsumi sanaartorfissat nutaat arfineq martuk.

Immikkoortuq pingaartumik illunik ataasiakkaanik 1 aamma 1½-inik quleriusunik sanaartorfineqassaaq. Nunap qaava apequtaatillugu kæderillisoqarsinnaavoq atorneqarsinnaasumik. Illut immikkoortumut pilersaarusionermi illuliorfissat aalajangersarneqarsimasut iluanni sananeqassapput, pingaartumik immikkoortuq C3-mi STI atuarfia, B-574, sammiveqatigineqassaaq. Illut qallaasa uinganerisa 20° qaangersimassavaat. Pissamaatit silamiitit Qaarsorassaata aqqusernata qeqqaniit minnerpaamik 10 meterinik ungasissuseqartumitinneqassapput, silamiititallu avatangiisinut takussunarsinnaasut assiaqulserneqassapput.

Immikkoortup qeqqani nunaminertaq sanaartorfissaanngitsoq minnerpaamik 600 m²-inik angissuseqartoq pinnguartarfilarineqarsinnaavoq.

Immikkoortuq Qaarsorassaatigut Agfarlequtaatigullu, immikkoortumi A6-imi ineqarfiusup aqqusineqartinneqarnissaa pillugu tallineqartussakkut, aqqusineqartinneqassaaq. Immikkoortup avannaata kangiatungaata sanaartorfineqarneranut atatillugu Agfarlequtaaniit aqqusineerallisoqassaaq. Piffissap pilersaarusioneriusup ingerlanerani immikkoortuq kuuffissuarmut immikkoortup kujataa kangia tungaani killeqarfimmeersumit imermik kuuginnartumik eqqakkanullu kuuffimmik pilersorneqassaaq.

Namm. Oqartussat illuutaat B-209 piffissap pilersaarusioneriusup ingerlanerani piarneqassaaq. Illulu taartissaa sananeqassaaq.

Immikkoortumi illut sumiluunniit sananeqarsinnaapput, immikkoortup avannaata kangiatungaanut aqqusineeraq illunik sanaartorneq peqatigalugu biilinut ingerlaffissanngortinneqassammat.

Immikkoortup sanaartorfineqarnera nunami illuliorfissaanngitsunilu soqutigisat immikkoortumi D5-imi, Iminnguup Tasiani, sanaartorfissaanngitsumut attuumassuteqartut eqqarsaatigalugit ingerlanneqassaaq. Immikkoortumut tamaanga imermik eqqaasoqassanngilaq eqqakkanillu sanaartormemilu atortukunik eqqaasoqarani.

Immikkoortumi illut inuutissariorfiusut immikkoortumi najugaqartunut nipimik allanilluunniit akornusersuissanngillat.

A8 Boligområde - åben lav bebyggelse

Der kan i området tillades ét mesterværksted samt nødelværk og transformerstation.

I 1992 rummer området et 3-familiehus, 20 enfamiliehuse, et tømrerværksted ved Qaarsorassaata med tilhørende oplagsplads samt nødelværk og transformerstation mod øst umiddelbart nord for STI-skolen i område C3.

Området er 3.0 hektar stort og kan rumme 34 boliger. Området har således en restrummelighed på 11 boliger, heraf 4 ikke-udnyttede byggefelter i den eksisterende bebyggelse på Agfarlequtaa og 7 nye byggefelter i den ubebyggede nordøstlige del af området.

Området bebygges med fortrinsvis enfamiliehuse i 1 og 1½ etage. Hvor terrænet muliggør det, kan der indrettes udnyttet kælder. Boliger placeres indenfor byggefelter, der fastlægges i en lokalplan for området, som hovedregel orienteret med bygningsretninger som B-574 STI-skolen i område C3. Taghældning skal være over 20°. Udendørs oplag skal holdes i en afstand på mindst 10 meter fra Qaarsorassaata's vejmidte og skal afskærms, hvor det kan virke skæmmende på omgivelserne.

Centralt i området friholdes et areal på mindst 600 m², der kan indrettes til legeplads for områdets børn.

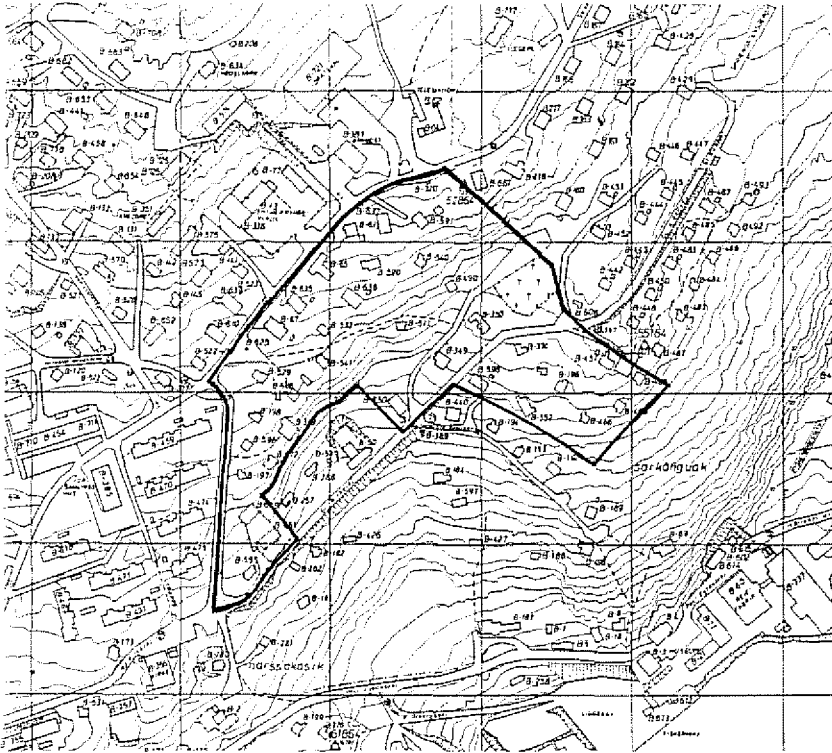
Området vejbetjenes fra Qaarsorassaata og Agfarlequtaa, der skal forlænges til betjening af det tilstødende boligområde A6. I forbindelse med udbygning af områdets nordøstlige del etableres stikvej fra Agfarlequtaa. Området skal i planperioden kloak- og helårsvandforsynes fra nye hovedledninger langs områdets sydøstgrænse.

Hjemmestyreboligen B-209 skal saneres i planperioden. Erstatningsbolig kan opføres.

Området kan udbygges i vilkårlig rækkefølge, idet stikvej til den nordøstlige del af området etableres som et kørespor, der successivt udbygges og befæstes i takt med områdets udbygning.

Områdets udbygning skal ske under hensyn til de landskabelige og rekreative interesser, der knytter sig til det tilstødende friholdte område D5, Iminnguup-søen. Der må ikke tilledes spildevand og overfladevand til eller henkastes affald og byggematerialer på dette område.

Erhvervsbygninger i området må ikke give anledning til støjgener eller andre gener for områdets beboere.



Atorneqarlissaat
Anvendelse

Pissutsit atuuttut
Eksisterende forhold

Initussuseq
Rummelighed

Sanaartukkat
Bebyggelse

Sanaartorfiususaanngitsut
Friarealer

Attavillerfilit
Tilslutninger

Immikkut killiikkat
Klausulerede zoner

Eriagsassatut soqutlgsat
Bevaringsinteresser

Illoqarfimmi nutartikkat
Byfornyelse

Sanaartornerup tullerilaarnera
Udbygningsrækkefølge

Sanilerisanut tunngasut
Nabohensyn

Avatanngiisit illersornissaat
Miljøhensyn

A9 Inissiaqarfik - siamasissut pukkitsut

Immikkoortumi inuutissarsionerimi suliffeqarfiit eqqaamiunut akornuser-suisuunngitsut ataasiakkaat kiisalu kioski ataaseq akuerineqarsinnaap-put.

Immikkoortoq illunik ataasiakkaatut sananeqarsimasunik 1 aamma 1½- imik quleriusunik illutaqarpoq. Tamatuma saniatigut Poul Hansensvej- imi Namminersornerullutik Oqartussat allaffeqarfiat Sanaartortitsivillu, Poul Hansensvej-imi namminersortup suliffeqarfiutaa inissiaasumik illutaqartoq, Karl Olsvigsvej-imi TV-qarfik SIP-illu allaffia, Gl. Kirkevej- imi kioski ataaseq iliveqarfitoqqartu.

Immikkoortoq 3.7 hektarinik angissuseqarpoq 31-illu missaannik illuta- qarsinnaalluni inuutissarsiateqarfiusunillu pioreersunik imaqarsinnaallu- ni. Taamaalilluni immikkoortoq illunik ataasiakkaanik marlunnik suli sanaartorfigineqarsinnaavoq.

Immikkoortumi sanaartukkal amerianersaat tassaassapput illut ataa- siakkaat affarleriilluunniit portunerpaamik 1½ quleriusussat. Qaliat 20°-mik uinganerussapput. Illut inuussutissarsionerimut atornerqartut silataanni uninngatitat assiaqutserneqassapput.

Immikkoortup qeqqani nunaminertaq sanaartorfissaanngitsoq minner- paamik 600 m²-inik angissuseqartoq pinguartarfillarineqarsinnaavoq.

Immikkoortoq Poul Hansensvej-ikkut, Karl Olsvigsvej-ikkut, Gl. Kirke- vej-ikkut, Ortup Aqqusernatigut Juunarsillu Aqqusernatigut aqqusine- qartinneqassaaq. Immikkoortumi aqqusinernut allatigut atassusiiso- qaqqissanngilaq. Immikkoortoq illoqarfiup qeqqanut iliveqarfitoqqaniit Poul Hansensvej-ip Karl Olsvigsvej-illu naapiffiata tungaanut aqqusi- neeraqarpoq. Immikkoortup ilaa Poul Hansensvej-imiit imermik kuugin- nartumik eqqakkanullu kuuffimmik pilersorneqarpoq. Piffissap pilersaa- rusiorfiusup aallatinnerani Gl. Kirkevej-imi kuuffissualarineqartussamut atassusertinnikkut pilersuineq annertusineqarsinnaavoq.

B-61 ataannassaaq. Iliveqarfitoqqaq ataannassaaq isumannaallisarniar- lugulu naleqquttumik ungalulerneqassaaq.

Immikkoortumi sanaartorneq allanillu ingerlataqarneq immikkoortup kujataa tungaaniitup eriaqarsariaqartup D6, pingaartumik oqaluffitoqqaq, eqqarsaatigalugu ingerlanneqassaaq. Immikkoortup kangia tungaaniit- toq immikkoortoq D9 sanaartorfissaanngitsoq eqqakkanik sanaartorne- mituunniit atorlukunik eqqaavagineqassanngilaq.

Illut inuutissarsiateqarfiusut immikkoortumi najugaqartunul nipimik alla- nilluunniit akornusersuissanngilat.

A9 Boligområde - åben lav bebyggelse

Der kan i området tillades enkelte ikke-genevoldende erhvervsvirksomheder samt en kiosk.

Området omfatter 29 boliger opført som enfamiliehuse i 1 og 1½ etage. Desuden hjemmestyrets fælleskontor og byggetjeneste på Poul Hansensvej, 1 mestervirksomhed med tilhørende bolig på Poul Hansensvej, TV-huset og SIP's lokalkontor på Karl Olsvigsvej, 1 kiosk på Gl. Kirkevej samt gl. kirkegård.

Området er 3.7 hektar stort og kan rumme ca. 31 boli- ger samt de eksisterende erhvervsfunktioner. Området har således en restrummelighed til udfyldningsbyggeri på ca. 2 enfamiliehuse.

Området bebygges med fortrinsvis én- og tofamiliehuse i max 1½ etage. Taghældninger skal være større end 20°. Udendørs oplag ved erhvervsbygninger skal af- skærmes.

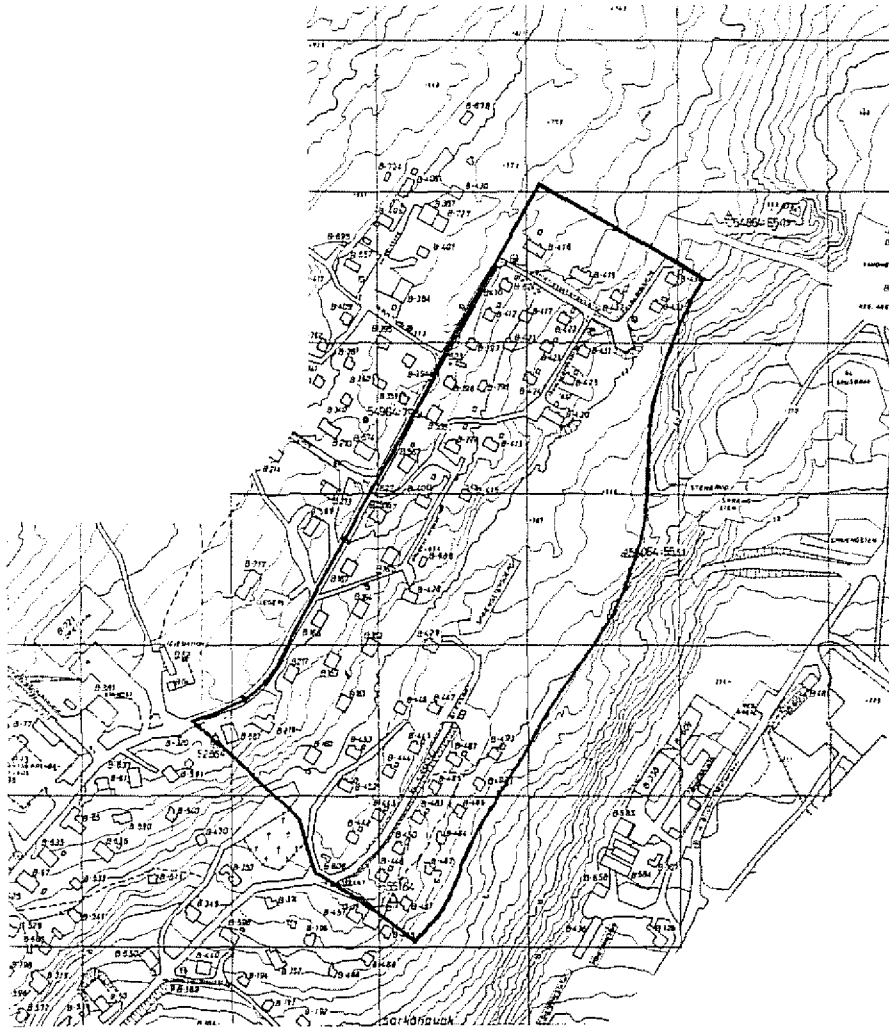
Centralt i området skal friholdes et areal på mindst 600 m², der kan indrettes som legeplads for områdets børn.

Området trafikbetjenes fra Poul Hansensvej, Karl Ols- vigsvej, Gl. Kirkevej, Ortup Aqquserna samt Junarsip Aqquserna. Der må ikke etableres yderligere vejtilslut- ninger i området. Området stiftorbindes til bymidten via hovedsti fra Gl. kirkegård til hjørnet af Poul Hansensvej og Karl Olsvigsvej. Området er delvist kloak- og hel- årsvandforsynet fra eksisterende hovedledninger langs Poul Hansensvej. Forsyningen kan udvides ved tilslut- ning til nye hovedledninger, der i begyndelsen af plan- perioden anlægges langs Gl. Kirkevej.

B-61 skal bevares. Gl. Kirkegård skal bevares og sik- res ved passende indhegning.

Byggeri og anden aktivitet i området skal ske under hensyn til det mod syd tilstødende bevaringsområde D6, herunder specielt gl. kirke. Der må ikke henkastes affald eller byggematerialer på det mod øst tilstødende friholdte område D9.

Erhvervsbygninger må ikke give anledning til støjgener eller andre gener for områdets beboere.



Atorneqarfissaat
Anvendelse

Pissutsit atuuttut
Eksisterende forhold

Initussuseq
Rummelighed

Sanaartukkat
Bebyggelse

Sanaartorflusussaanngitsut
Friarealer

Attavilerfiit
Tilslutninger

Immikkut killiikkat
Klausulerede zoner

Eriagisassatut soqutigisat
Bevaringsinteresser

Iloqarfimmi nutartikkat
Byfornyelse

Sanaartomerup tullerilaarnera
Udbygningsrækkefølge

Sanllerisanut tunngasut
Nabohensyn

A10 Inissiaqarfik - pukkitsut siamasissut eqimasullu

Immikkoortumi kioskit mariuk akuerineqarsinnaapput.

1990-imi immikkoortoq 76-inik illutaqarpoq 1½-inik quleriullutik ataasiakkaatut affarlerikkaatullu sananeqarsimasut kiisalu mariunnik mikisunik kioskitaqarluni.

Immikkoortoq 7.1 hektarinik angissuseqarpoq 116-inillu illutaqarsinnaalluni. Taamaailluni immikkoortoq ilunut 40-inik suli sanaartorfigineqarsinnaavoq: Gl. Kirkevej-ip tallinerani illut uiguleriiaat 35-it Skivevejillu naanerani illut ataasiakkaat tallimat, 1991/92-imi illut pioreersut akornanni sananeqartut. Nunaminertat allat sanaartorfigineqanngitsut seersinnermik ajornartorsuteqarneq pissutigalugu sanaartorfissaanngitsut nalilerneqarput.

Immikkoortoq illunik ataasiakkaanik, affarleriaanik uiguleriiaanillu sanaartorfigineqassaaq 1½-inik quleriisunik. Illuliassat immikkoortup pilersaarusiortorfigineqarnerani illuliorfissatut aalajangiinneqarsimasut iluanni sananeqassapput. Illut qaliaasa uinganeri 45°-iussapput. Illut saqqaasa Skivevej sammiveqatigissavaat. Illut silataasa iigaat qisuulitilluunniit ujaraassapput illullu qaliaat pappiararsuussapput.

Immikkoortup qeqqani nunaminertaq sanaartorfissaanngitsoq minnerpaamik 600 m²-inik angissuseqartoq pinnguartarfiliarineqarsinnaavoq.

Immikkoortoq Skivevej-ikkut aqqusineqartinneqassaaq, tassungalu aqqusinernik amerlanerpaamik 2-nik atassusiisoqarsinnaavoq, kiisalu Gl. Kirkevej-ikkut aqqusineqartinneqassaaq, tassungalu illuatungeriinnik aqqusinernik amerlanerpaamik marlunnik atassusiisoqarsinnaavoq. Piffissap pilersaarusiortoriusup ingerlanerani Gl. Kirkevej Qullissat Aqqusernata tungaanut tallineqassaaq, mittarfiullu aqputaa heliport-imiit Akulliit Aqqusernata Skivevej-imum attaviata tungaanut sananeqassaaq. Qullissat Aqqusernaniit iliveqarfitoqqap tungaannut aqqusineeralliisogassaaq. Immikkoortoq piffissap pilersaarusiortoriusup ingerlanerani Gl. Kirkevej-imi kuuffissualiarineqartussaq aqputigalugu imermik kuuginartumik eqqakkallu kuuffiannik pilersorneqassaaq.

Immikkoortoq tamaat eqqarsaatigalugu immikkoortut erigisarialittut immikkoortinneqarsimavoq (§ 3 immikkoortoq) pingaartumik illunik GTO-typenik pisoqqanik illoqarfimmut pilersaarusiaq sukangasooq malillugu illoqarnera pissutigalugu, illut eqqaat tamarmik illoqannginner-saqartinneqarlutik Qinngunnguillu tungaannut isikkiveqartinneqarlutik. Immikkoortoq maannakkutut isikkoqartiinneqassaaq, illuliassallu nutaat illoqarfimmut pilersaarusiaq malissavaat kiisalu ilusimikkut illut pioreersut assigissallugit.

Gl. Kirkevej-ip tallissutaani uiguleriiaanik illuliorfiusussaq Gl. Kirkevej-imiit Qullissat Aqqusernata tungaanut sammivik atuarlugu sanaartorfigineqassaaq

Immikkoortup kujataata kangiatungaaniittoq immikkoortoq D9 sanaartorfissaanngitsoq eqqakkanik sanaartornermiluunniit atortukunik eqqaavigineqassanngillaq.

A10 Boligområde - åben og tæt lav bebyggelse

Der kan i området tillades 2 kiosker.

I 1990 omfattede området 76 boliger opført som én og tofamiliehuse i 1½ etage samt 2 små kiosker.

Området er 7.1 hektar stort og kan rumme 116 boliger. Området har således en restrummelighed på 40 boliger: 35 kædehusboliger i forlængelse af Gl. Kirkevej og 5 enfamiliehuse for enden af Skivevej, der opføres som udfyldningsbyggeri i 1991/92. Yderligere ledige arealer skønnes uegnede til byggeri på grund af icingproblemer.

Området bebygges med én- og tofamiliehuse og kædehuse i 1½ etage. Nye boliger placeres indenfor byggefeltet, der fastlægges i en lokalplan for området. Taghældninger skal være 45°. Facader skal være vinkelrette på Skivevej. Udvendig vægbeklædning skal være træ eller sten og tagbeklædning skal være tagpap.

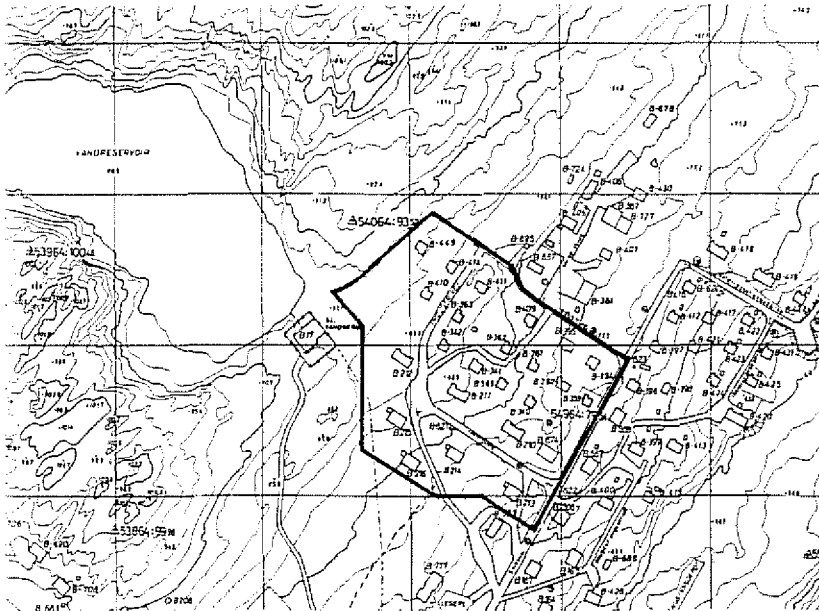
Centralt i området friholdes et areal på mindst 600 m², der kan indrettes til legeplads til områdets børn.

Området vejbetjenes fra Skivevej, hvortil der må etableres max 2 vejtilslutninger, og fra Gl. kirkevej, hvortil der må etableres max 2 vejtilslutninger fra hver side. I planperioden forlænges Gl. Kirkevej til Qullissat Aqq., og katastrofevejen anlægges fra heliporten til Akulliit Aqq.'s tilslutning til Skivevej. Der skal etableres stiforbindelse fra Qullissat Aqq. til gl. kirkegård. Området skal i planperioden kloak- og helårsvandforsynes via nye hovedledninger langs Gl. Kirkevej.

Området er i sin helhed udlagt som bevaringsværdigt område (§ 3-område) med særligt henblik på dets præge af ældre GTO-typehuse opført over et stramt byplanskema, hvor alle husene er sikret friareal og udsyn over Sletten. Området skal bevares i sin nuværende karakter, og nye boliger skal følge byplanskemaet og i deres udformning harmonere med den eksisterende bebyggelse.

Kædehusområdet i Gl. Kirkevejs forlængelse udbygges i retningen fra Gl. Kirkevej mod Qullissat Aqquserna.

Der må ikke henkastes affald og byggematerialer på det tilstødende friholdte område D9 mod sydøst.



Atorneqarfissaat
Anvendelse

Pissutsit atuuttut
Eksisterende forhold

Initussuseq
Rummelighed

Sanaartukkat
Bebyggelse

Sanaatorfiusussaanngitsut
Friarealer

Attavilerfilit
Tilslutninger

Immikkut killillikkat
Klausulerede zoner

Eriagisassatut soqutigisat
Bevaringsinteresser

Illoqarfimmi nutartikkat
Byfornyelse

Sanaartomerup tullerlaamera
Udbygningsrækkefølge

Sanilerisanut tunngasut
Nabohensyn

Avatanngijait illersomissaat
Miljøhensyn

A11 Inissiaqarfik - pukkitsut siamasissut

1992-imi immikkoortoq 39-inik illutaqarpoq ataasiakkaatut affarleriikkaatut sisamakkaatullu sananeqarsimasut 1, 1½ aamma 2-nik quteriuisut.

Immikkoortoq 2.3 hektarinik angissuseqarpoq 42-nillu illutaqarsinnaaluni. Taamaalilluni immikkoortoq illunik ataasiakkaanik pingasunik sulisanaartorfigneqarsinnaavoq.

Immikkoortoq annerpaamik marlunnik quleriuisunik, pingaartumik 1 aamma 1½-istik quleriuisunik, sanaartorfigneqassaaq. Illut qaliaat 20° qaangerlugu uinganeqassapput, illullu saqqaasa lsuisaluunniit Skivevej sammiveqatigissavaat.

Illut pioreersut akornanni sanaartornissap saniatigut immikkoortut sanaartorfissaanngitsut atatiinnarneqassapput.

Immikkoortoq Skivevej-ikkut Industrivej-ikkullu aqqusineqartinneqassaaq. Immikkoortumiit Skivevej-imut amerlanerpaamik ataatsimik Industrivej-imullu taassumalu avannamut tallissutaanut amerlanerpaamik marlunnik atassusiisoqarsinnaavoq. Immikkoortumiit immikkoortoq C5 aqqusaarlugu Poul Hansensvej-ip tungaanut aqqusineqartinnissaq qulakkeerneqassaaq. Immikkoortoq 1992-imi imermik kuuginnartumik eqqakkallu kuuffiannik pilersorneqanngilaq, imermilli kuuginnartumik imilersorsinnaanermut eqqakkanullu kuuffilersorsinnaanermut pilersaarusiaq qaqugukkulluunniit atuuttoq naapertorlugu piffissap ingerlanerani tamakkunanga pilersorneqarsinnaavoq.

Piffissap pilersaarusiorfiusup ingerlanerani illunik piaanissaq nutarterinissarluni pilersaarutigineqanngilaq, immikkoortumili illuutit type 20-it tamarmik iluarsaanneqartussaapput.

Illut pioreersut akornanni sanaartorneq nunami illuliorfissaanngitsunilu soqutigisat immikkoortumi D5-imi, Iminnguup Tasiani, sanaartorfissaanngitsumut altuumassuteqartut eqqarsaatigalugit ingerlanneqassaaq. Immikkoortumut tamaanga imermik eqqaasoqassanngilaq eqqakkanillu sanaartornermilu alortukunik eqqaasoqarani.

A11 Boligområde - åben lav bebyggelse

I 1992 omfattede området 39 boliger opført som én-, to- og fire-familiehuse i 1, 1½ og 2 etager.

Området er 2.3 hektar stort og kan rumme 42 boliger. Området har således en restrummelighed til udfyldningsbyggeri på 3 enfamiliehuse.

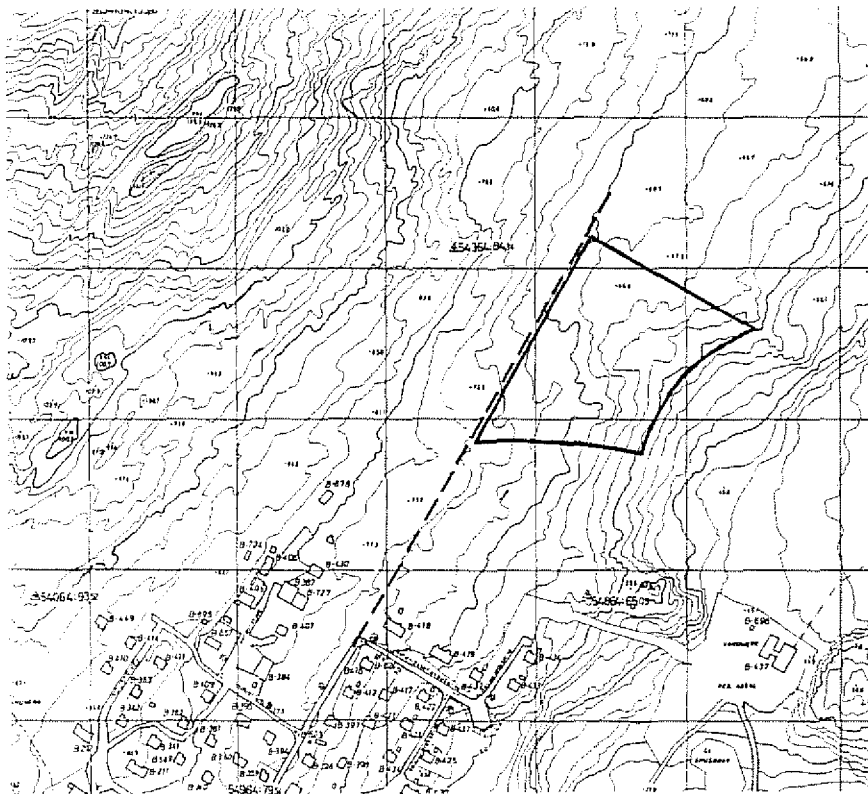
Området bebygges i maksimalt 2 etager, fortrinsvis i 1 og 1½ etage. Taghældninger skal være større end 20°, og facader eller gavle skal orienteres parallelt med Skivevej.

Bortset fra udfyldningsbyggeri skal eksisterende friarealer bibeholdes.

Området trafikbetjenes fra Skivevej og Industrivej. Der må fra området etableres max 1 vejtilslutning til Skivevej og max 2 vejtilslutninger til Industrivej og dennes forlængelse mod nord. Der skal sikres stiforbindelse fra området via det tilstødende område C5 til Poul Hansensvej. Området er i 1992 ikke kloak- og helårsvandforsynet, men skal med tiden forsynes hermed i henhold til den til enhver tid gældende dispositionsplan for vand og kloak.

Sanering og byfornyelse er ikke aktuelt i planperioden, men alle type 20 ejendomme i området skal renoveres.

Udfyldningsbyggeri skal ske under hensyn til de landskabelige og rekreative interesser, der knytter sig til det tilstødende friholdte område D5, Iminnguaq-søen. Der må ikke tilledes spildevand og overfladevand til eller henkastes affald og byggematerialer på dette område.



Atorneqarissaat
Anvendelse

Pissutsit atuuttut
Eksisterende forhold

Inlussuseq
Rummelighed

Sanaartukkat
Bebyggelse

Sanaartorflusussaangitsut
Friarealer

Attavilerfiit
Tilslutninger

Immikkut kililikkat
Klausulerede zoner

Eriaglassatut soqutigisat
Bevaringsinteresser

Illoqarfimmi nutartikkat
Byfornyelse

Sanaartorerup tulleriarnera
Udbygningsrækkefølge

Sanilerisanut tunngasut
Nabohensyn

Avatanngiisit illersornissaat
Miljøhensyn

A12 Inissiaqarfik - pukltsut siamasissut

Immikkoortoq 1992-imi sanaartorfigineqarsimangilaq.

Immikkoortoq 1.3 hektarinik angissuseqarpoq 20-inillu illutaqarsinnaaluni.

Immikkoortoq illunik ataasiakkaanik affarleriaanillu annerpaamik 1½-inik quleriisunik sanaartorfigineqassaaq. Illuliassat immikkoortup pilersaarusiortorfigineqarnerani illuliorfissatut aatajangiunneqarsimasut iluanni sananeqassapput. Nunap qaava apequtaatillugu kæideriliisoqarsinnaavoq, atorineqarsinnaasumik. Illut isuisa saqqasaluunniit Skivevej-ip tallissutaa sammiveqatigissavaat.

Immikkoortup meerartaasa pinguartarfissaaq immikkoortumi C4-imi ataatsimoorfissamut atatillugu pilersinneqassaaq.

Immikkoortoq Skivevej-ip avannamut kangimut tallineratigut aqqusineqartinneqassaaq. Immikkoortumiit Skivevej-imit amerlanerpaamik marlunnik atassusiisoqarsinnaavoq. Immikkoortup immikkoortoq C4-imi ataatsimoorfissaasoq aqqusaarlugu illoqarfiup qeqqata tungaanut aqqusineeraqartinneqassaaq qulakkeerneqassaaq. Imermik kuuginnartumik pilersorsinnaanermut eqqakkanullu kuuffilersorsinnaanermut pilersaaruisiaq qaqugukkulluunniit atuuttoq naapertorlugu piffissap ingerlanerani tamakkunanga pilersorneqarsinnaavoq.

Immikkoortortaqarfiup sanaartorfigineqarnera piffissap pilersaarusiortusup kingorna, tassalu ukioq 2005-ip kingorna, immikkoortup C4-ip ataatsimoorfissap sanaartorfigineqarnera ingiaqatigalugu aallartissaaq. Sanaartorneq immikkoortumi aqqusiniliorneq peqatigalugu ingerlanneqassaaq.

Immikkoortoq D8 sanaartorfissaangilsoq nunaminertalluunniit illoqarfiup immikkoortortalersornerata avataanillutit eqqakkanik sanaartorneqarfiunniit atortukunik eqqaavineqassanngilaq.

A12 Boligområde - åben lav bebyggelse

Området er i 1992 ubebygget.

Området er 1.3 hektar stort og kan rumme 20 boliger.

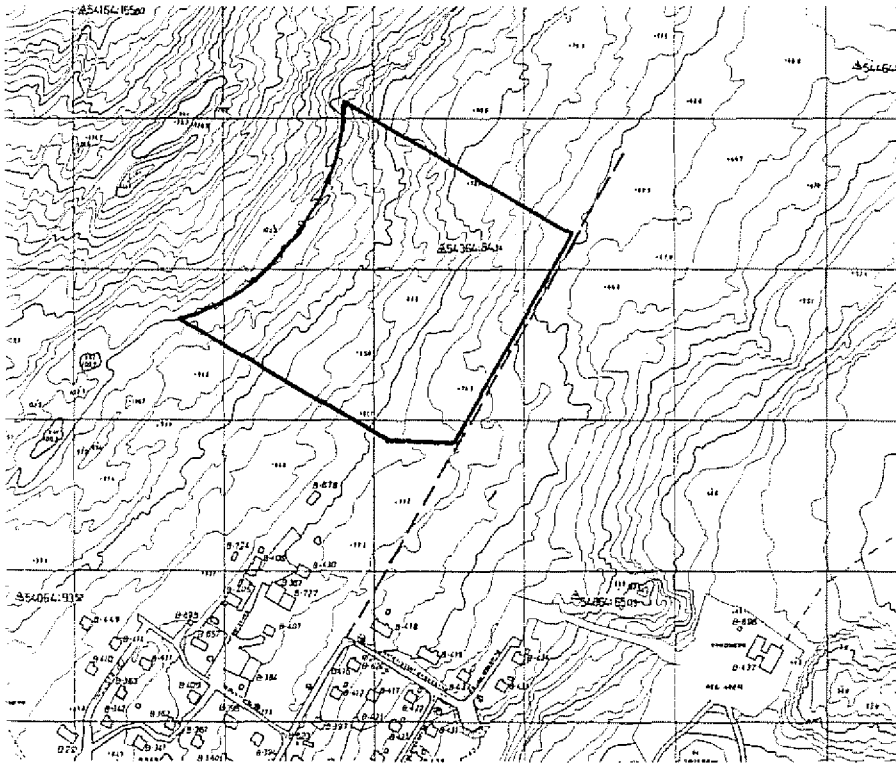
Området bebygges med én- og tofamiliehuse i max 1½ etage. Boligerne placeres indenfor byggefelter, der fastlægges i en lokalplan for området. Hvor terrænet muliggør det, kan der indrettes udnyttet kælder. Gavle eller facader skal orienteres parallelt med Skivevejs forlængelse.

Legeplads for områdets børn etableres i forbindelse med det fremtidige lokalcenter i det tilstødende område C4.

Området vejbetjenes fra Skivevejs forlængelse mod nordøst. Der må fra området etableres max 2 vejtilslutninger til Skivevej. Området skal sikres stiforbindelse til bymidten via det fremtidige lokalcenter i område C4. Området skal med tiden kloak- og helårsvandforsynes i henhold til den til enhver tid gældende dispositionsplan for vand og kloak.

Udbygningen af området påbegyndes efter planperioden, dvs. efter år 2005, samtidig med udbygningen af lokalcentret i område C4. Udbygningen skal ske successivt i takt med fremføring af lokalvej i området.

Der må ikke henkastes affald og byggematerialer på det tilstødende friholdte område D8 eller de tilstødende arealer udenfor hovedstrukturen.



Atorneqarfissaat
Anvendelse

Plassitsit atuuttut
Eksisterende forhold

Initussuseq
Rummelighed

Sanaartukkat
Bebyggelse

Sanaartorfiususaaingitsut
Friarealer

Attavilerfiit
Tilslutninger

Immikkut killillikkat
Klausulerede zoner

Eriagisassatut soqutigisat
Bevaringsinteresser

Illoqarfimmi nutartikkat
Byformyelse

Sanaartomerup tullerilaamera
Udbygningsrækkefølge

Sanilerisanut tunngasut
Nabohensyn

Avatanngilsit illersornissaat
Miljøhensyn

A13 Inlssiaqarfik - pukkitsut siamasissut

Immikkoortoq 1992-imi sanaartorfigneqarsimangilaq.

Immikkoortoq 3.0 hektarinik angissuseqarpoq 45-inillu illutaqarsinnaaluni.

Immikkoortoq illunik ataasiakkaanik affarleriaanillu annerpaamik 1½-inik quleriusunik sanaartorfigneqassaaq. Illullassat immikkoortup pilersaarusiortofigneqarnerani illulorfissatut aalajangiunneqarsimasut iluanni sananeqassapput. Nunap qaava apeqqutaatillugu kælderiliisoqarsinnaavoq. atorneqarsinnaasumik. Illut isuisa saqqaasaluunniit Skivevej-ip tallissutaa sammiveqatigissavaat.

Immikkoortup qeqqani nunaminertaq sanaartorfissaanngitsoq minnerpaamik 600 m²-inik angissuseqarpoq pinguartarfillarigneqarsinnaavoq.

Immikkoortoq Skivevej-ip avannamut kangimut tallineratigut aqqusineqartinneqassaaq. Immikkoortumiit Skivevej-imut amerlanerpaamik marlunnik atassusilisoqarsinnaavoq. Immikkoortup Eqalunnguit tungaannut aqqusineeraqartinnaasaa qulakkeerneqassaaq, immikkoortullu immikkoortoq D8 kiisalu immikkoortoq C4-mi ataatsimoorfissaasoq aqqusaarlugu illoqarfiup qeqqata tungaannut aqqusineeraqartinnaasaa qulakkeerneqassaaq. Imermik kuuginnartumik pilersorsinnaanermut eqqakkanullu kuuffilersorsinnaanermut pilersaarusiaq qaqugukkulluunniit atuuttoq naapertorlugu piffissap ingerlanerani tamakkunanga pilersorneqarsinnaavoq.

Immikkoortortaqaarfiup sanaartorfigneqarnera piffissap pilersaarusiortoflusp kingorna, tassalu ukioq 2005-ip kingorna, immikkoortup C4-ip ataatsimoorfissap sanaartorfigneqarnera ingiaqatigalugu allartissaaq. Sanaartorneq immikkoortumi aqqusiniliorneq peqatigalugu ingerlanneqassaaq.

Immikkoortoq D8 sanaartorfissaanngitsoq nunaminertalluunniit illoqarfiup immikkoortortalersornerata avataanittut eqqakkanik sanaartornermiluunniit alortukunik eqqaavigneqassanngilaq.

A13 Boligområde - åben lav bebyggelse

Området er i 1992 ubebygget.

Området er 3.0 hektar stort og kan rumme 45 boliger.

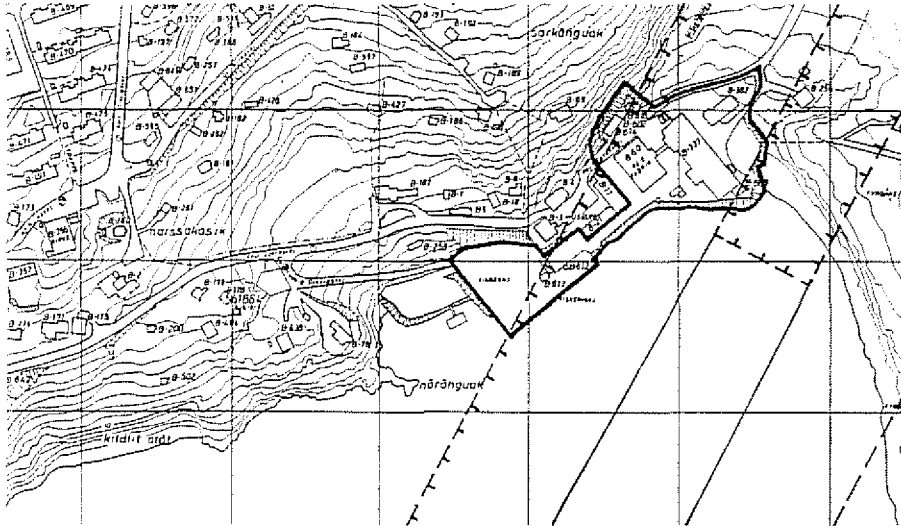
Området bebygges med én- og tofamiliehuse i max 1½ etage. Boligerne placeres indenfor byggefelter, der fastlægges i en lokalplan for området. Hvor terrænet muliggør det, kan der indrettes udnyttet kælder. Gavl- eller facader skal orienteres parallelt med Skivevejs forlængelse.

Centralt i området friholdes et areal på mindst 600 m², der kan indrettes til legeplads for områdets børn.

Området vejbetjenes fra Skivevejs forlængelse mod nordøst. Der må fra området etableres max 2 vejtilslutninger til Skivevej. Gennem området skal sikres stiftorbindelse mod Eqalunnguit /Strømstedet, og området skal sikres stiftorbindelse til bymidten via område D8 og det fremtidige lokalcenter i område C4. Området skal med tiden kloak- og helårsvandforsynes i henhold til den til enhver tid gældende dispositionsplan for vand og kloak.

Udbygningen af området påbegyndes efter planperioden, dvs. efter år 2005, samtidig med udbygningen af lokalcentret i område C4. Udbygningen skal ske successivt i takt med fremføring af lokalvej i området.

Der må ikke henkastes affald og byggematerialer på det tilstødende friholdte område D8 eller de tilstødende arealer udenfor hovedstrukturen.



Atorneqarfissaat
Anvendelse

Pissutsit atuuttut
Eksisterende forhold

Initussuseq
Rummelighed

Sanaartukkat
Bebyggelse

Sanaartorfiususaanngitsut
Friarealer

Attavilerlit
Tilslutninger

Immikkut killiikkat
Klausulerede zoner

Eriagisassatut soqutigisat
Bevaringsinteresser

Illoqarfimmi nutartikkat
Byfornyelse

Sanaartorerup tulleriiaarnera
Udbygningsrækkefølge

Sanilerisanut tunngasut
Nabohensyn

Avatanngisat illersornissaat
Miljøhensyn

B1 Inuutissarsiornermut tunngasooq - talittarfik

Talittarfiit aalisakkanillu tunisassiorfik.

Immikkoortoq aalisartut umiarsualivigaat aalisariutitut talittarfeqartoq kiisalu Royal Greenland-ip suliffissua 1992-imi katilluni 2.000 m² misaannik angissuseqartoq. Suliffissuarmuttaaq quersuaq B-21 immikkoortumi D6-imi eriagisariaqartumiltoq ilaavoq.

Immikkoortoq 1.1 hektarinik angissuseqarpoq, tassannga suliffissuaqarfik 0.8 hektarinik angissuseqarpoq. Immikkoortumi suliffissuup annerpaamik 400 m²-inik allillerneqarnissaanut inissaqarpoq.

Suliffissuaqarfik annerpaamik 10 meterinik portussuseqartumik sanaartorfineqassaaq, helikopterip mikkiartortarfia portunerusunik sanaartorfineqassanngimmat. Talittarfimmi talittarfeqarnermut tunngassuteqartumik illumik inuutissarsiorfiusumik anginngitsumik annerpaamik 1½-inik quleriusumik sanasoqarsinnaavoq. Immikkoortumi sanaartukkat nutaat sanaartukkat pioreersut ilusaannut, qalipaataannut atortuinullu naleqqussarneqassapput.

Immikkoortumi sanaartorfissaanngitsooqanngilaq. Inuit talittarfikkut ingerlaffissaqarnissaat qulakkeerneqassaaq.

Suliffissuaqarfik H.Blicher Nielsensvej-ikkut Poul Egedesvej-ikkullu aqqusineqartinneqarpoq, tassungalu amerlanerpaamik marlunnik atassusisoqarsinnaavoq. Talittarfik Ludwig Olsvigsvej-ikkut aqqusineqartinneqarpoq, talittarfimmut toqqaannartumik atassuserneqartoq. Mittarfiup aqqaataa pilersinneqarnissaata tungaanut poliiti, qatserisartut peqqinnissaqarfillu suliffissuaqarfikkoolutik mittarfimmut ingerlasinnaanissaat qulakkeerneqassaaq. Immikkoortoq imermik kuuginnartumik pilersorneqarpoq, kangerlummullu toqqaannartumik kuuffeqarpoq.

Mittarfiup isumannaallisaanermut killeqarfia 70 meterit silissuseqartoq kujammut kimmut fabrikkeqarfimmut killippoq. Taassuma avataani portusuunik sanaartorfieqqusaanngitsooq 1:2 125 meterit silittigisooq fabrikkeqarfiup nalaaniippoq, aalisartulli talittarfiat tassunga ilaannngilaq.

Quersuarmik B-21-imi, D6-imi eriagisariaqartumiltoq, inuutissarsiornermut tunngassuteqartumik atuineq illoqarfiup nutaannginneraani sanaartukkat eriagisariaqartut eqqarsaatigalugit pissaaq.

Sanaartorfissaanngitsut D1, D6, D9 aamma D10 kiisalu umiarsualivimmut eqqakkanik, atortunik sanaartornermilu atortukunik eqqaanissaaq inerteqqutaavoq.

Immikkoortumi kapitel-5 ingerlassaqarfinnik pilersitsisoqarsinnaavoq, eqqaamiunullu putsumik, nipimik, puoralammik tipimillu akornusersuisuunngitsut. Royal Greenland-ip suliffissua avatangiisit pillugit peqqussummi kapitel 5-imi ilanngunneqarpoq.

B1 Erhvervsområde - havneområde

Havnefunktioner og fiskeindustri.

Området rummer fiskerihavnen med fiskerikaj og liggekaj samt Royal Greenlands fabrik, der i 1992 omfatter et samlet bebygget areal på ca. 2.000 m². Til fabrikken hører endvidere pakhuset B-21 i bevaringsområdet D6.

Området er på 1.1 hektar, hvoraf fabriksområdet udgør 0.8 hektar. Området har en beskeden restrummelighed til udvidelse af fabriksanlægget på maksimalt 400 m².

Fabriksområdet må bebygges i max 10 meters højde, idet de hindringsfri flader omkring heliportens indflyvningszone skal overholdes. På liggekajen tillades opført mindre havnebetinget erhvervsbyggeri i max 1½ etage. Ny bebyggelse i området skal tilpasses eksisterende bebyggelse i form, farve og materialer.

Området indeholder ingen friarealer. Offentligheden skal sikres fri passage langs havnefronten.

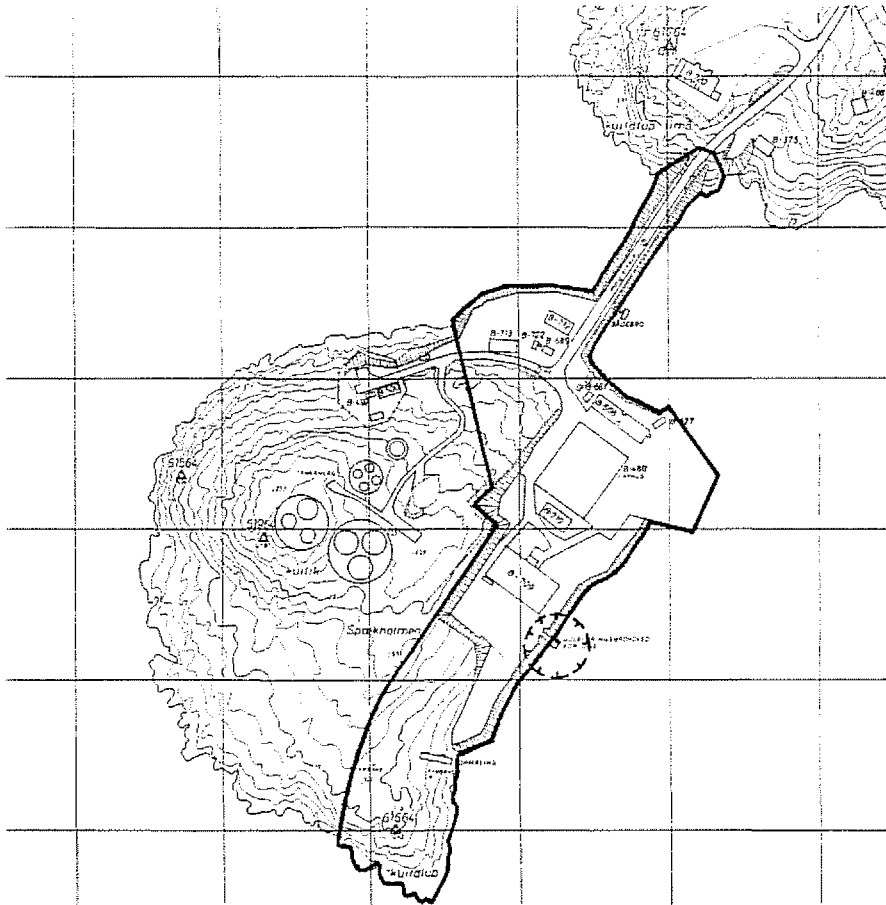
Fabriksområdet vejbetjenes fra H.Blicher Nielsensvej og Poul Egedesvej, hvortil der må etableres max 2 udkørsler. Fiskerihavnen betjenes fra Ludwig Olsvigsvej med direkte tilslutning til kajen. Indtil katastrofevejens etablering skal politi, brand- & sundhedsvæsen sikres fri passage gennem fabriksområdet til heliporten. Området er helårsvandforsynet og har egen spildevandsledning til havnebugten, hvortil også overfladevand bortledes.

Den 70 meter brede sikkerhedszone omkring heliportens ind- og udflyvningslinie mod sydvest tangerer fabriksområdet. Hindringsfri flader 1:2 i 125 meters bredde på begge sider af linien dækker området på nær liggekajen.

Erhvervmæssig brug af pakhuset B-21, der er omfattet af bevaringsområdet D6, skal ske under hensyntagen til bevaringsinteresserne omkring kolonibebyggelsen.

Henkastning af affald, redskaber og byggematerialer på de tilstødende friholdte områder D1, D6, D9 og D10 samt i havnebassinet er ikke tilladt.

Der må etableres kapitel-5 virksomheder i området, men ikke sådanne, der medfører røg, støj, støv og lugtgener for naboområderne. Royal Greenlands fabriksanlæg er omfattet af miljøforordningens kapitel 5.



Atorneqarfissaat
Anvendelse

Pissutsit atuuttut
Eksisterende forhold

Initussuseq
Rummelighed

Sanaartukkat
Bebyggelse

Sanaartorfiusussaangitsut
Friarealer

Attavilerfiit
Tilslutninger

Immikkut kilikkat
Klausulerede zoner

Erlagisassatut soqutigisat
Bevaringsinteresser

Illoqarlimmi nutartikkat
Byfomyelse

Sanaartomerup tullerilaarnera
Udbygningsrækkefølge

Sanilerisanut tunngasut
Nabohensyn

Avatannglisit illersornissaat
Miljøhensyn

B2 Inuutissarsiornermut tunngasoq - talittarfik

Talittarfii, inuutissarsiutit talittarfimmut tunngassuteqartut aalisakkanillu tunisassiorfik.

1992-imi immikkoortumiipput sioqqanik ujaqqanillu iiltsivik, tankeqarfiup immiinermi maqitsinermilu talittarfeeraa, Royal Greenland-ip qerititsivissua 1100 m²-inik angissuseqartoq, kommunep sannavia, tankeqarfik, Qasigiaq Trawl-ip allaffia/sannavia, kommunep puttasuutaa kiisalu umiarsuaalivik, umiarsuarnut 40 m, aalisariutinut 60 m, quersuaq 2000 m², puiaasaaqqanut utertitanut toqqorsivik, kantina, gassiisivik qerititsiveeraru.

Immikkoortoq 4.0 hektarinik angissuseqarpoq talittarfeqarnermilu ingerlatsivinnik kiisalu talittarfimmut tunngassuteqartumik inuutissarsiorfiusumik sanaartornissamut sanaartukkat pioreersut akornanni inissaqarpoq, tamatumani aalisakkanik tunisassiorfik talittarfillu allilernerqarnissaannut ilanngullugit.

Immikkoortoq annerpaamik nunagissakkamiit 15 meterit angullugit portussuseqartumik sanasoqarsinnaavoq. Sanaartugassat immikkoortup pilersaarusiomerani sanaartorfissatut aalajangersakkat iluanni sananeqassapput. Sanaartukkat immikkoortumi pisariitsumik pilertortumillu angallannissamut akornutaassanngillat sanaartukkallu pioreersut ilusaannut, qalipaataannut atortuinullu naleqqussarneqassapput.

Nunaminertat atorneqanngitsut sanaartorfissaanngitsutut tamanit atorneqarsinnaanngorlugit immikkoorsimatinneqassapput, angallattut talittarfikkorsinnaassallutik.

Immikkoortoq Quiliup tungaanut ikaartarfik aqqusaarlugu Margrethevej-ikkut aqqusineqartinneqarpoq. Immikkoortoq 1992-imi imermik kuuginartumik eqqakkallu kuuffiannik pilersorneqanngilaq. Siunissami tamakkunanga pilersuisinnaaneq engup aqqutaata Margrethevej-imiit aqquserneqarneratigut kiisalu Quiliup kitaa tungaani nuatigut eqqakkannut kuuffiliinikkut pisinnaavoq. Imaq maangaannartoq kangerlummut eqqarneqarsinnaavoq, kuuffittaarniarnermi akuersissut peqqinnissaqarfimmi oqartussaasuniit tamatigut piniarneqartassalluni.

Immikkoortoq tankeqarfiup, sillimanlarnermi killigilitaasumut attuumasuteqartup, eqqaata immikkut soqutigisaqarfisap avannaata kitaa tungaatigut killilernerqarpoq. Sillimaniarnemittaaq killigilitaasoq tankeqarfiup talittarfeeraata eqqaanut 20 m-nik isorartussuseqartumut atuuppoq.

Immikkoortup kujataata kitaa tungaa Royal Greenland-ip qerititsivissuata tungaaniit kujammut kimmut sanaartorfineqassaaq.

Quiliup imartaanut eqqakkanik eqqaasoqassanngilaq.

Immikkoortumi kapitel 5 ingerlassaqarfinnik pilersitsisoqarsinnaavoq. Tankeqarfiup immiinermi maqitsinermilu talittarfeeraa avalangilisit pillugit peqqussummi kapitel 5-imi ilanngunneqarpoq.

B2 Erhvervsområde - havneområde

Havnefunktioner, havnebetinget erhverv, fiskeindustri.

I 1992 indeholder området sand- og stenplads, tankanlæggets udleverings-/indpumpningsbrohoved, Royal Greenlands fryselager på 1100 m², kommunens fællesværksted, tankstationen, Qasigiaq Trawl's kontor/værksted, en kommunal pontonbro samt trafikhavnen, der omfatter 40 m atlantkaj, 60 m skonnerkaj, hovedlager på 2000 m², returflaskelager, mandskabsbygning, gasdepot og et lille frysehus.

Området er på 4.0 hektar og har betydelig restrummelighed til havnefunktioner og havnebetingede erhverv, herunder fiskeindustri og udvidelse af begge kajanlæg.

Området må bebygges i en højde på indtil 15 meter fra reguleret terræn. Ny bebyggelse i området skal opføres indenfor byggefelter, der fastlægges i en lokalplan for området. Bebyggelsen må ikke være til hinder for en rationel trafikafvikling i området og skal tilpasses eksisterende bebyggelse i form, farve og materialer.

Ikke ibrugtagne arealer skal henligge som offentligt tilgængeligt friareal med fri passage gennem trafikhavnen.

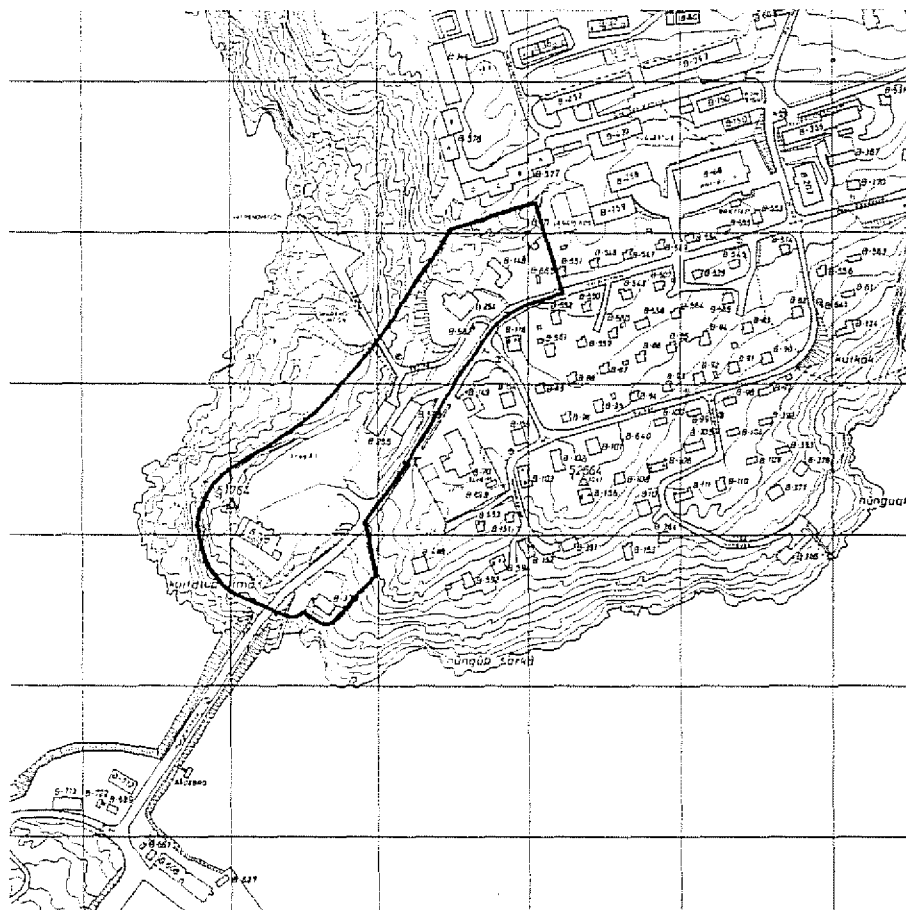
Området vejbetjenes fra Margrethevej via dæmningen til Quilik. Området er i 1992 ikke forsynet med helårsvand og kloak. Fremtidig forsyning hermed skal ske ved fremføring af hovedvandleledning langs Margrethevej og lokal kloakledning med udløb vest for sydspidsen af Quilik. Gråt spildevand må udledes til havnebugten, idet sundhedsmyndighedens tilladelse skal indhentes i hvert enkelt tilfælde.

Området afgrænses mod nordvest af indsigtsgænsen omkring tankanlægget, der tangerer sikkerhedszonen i en jævn kurve. Endvidere gælder en sikkerhedszone på 20 m omkring indpumpnings-/udleveringsbrohovedet.

Den sydvestlige del af området skal udbygges i retning fra Royal Greenlands fryselager mod sydvest.

Der må ikke kastes affald i havet omkring Quilik.

Der må etableres kapitel-5 virksomhed i området. Tankanlæggets indpumpnings-/udleveringsbrohoved er omfattet af miljøforordningens kapitel 5.



Atorneqarfissaat
Anvendelse

Pissutait atuuttut
Eksisterende forhold

Initussuseq
Rummelighed

Sanaartukkat
Bebyggelse

Sanaartorfiusussaangitaut
Friarealer

Attavilerfilit
Tilslutninger

Immikkut killiikkat
Klausulerede zoner

Eriagissassatut soqutigisat
Bevaringsinteresser

Illoqarfimmi nutartikkat
Byformyelse

Sanaartomerup tullerilaamera
Udbygningsrækkefølge

Sanilerisanut tunngasut
Nabohensyn

Avatanngiisit ilersomissaat
Miljøhensyn

B3 Inuutissarsiorfik - inuutissarsiutit assiglinngitsut

Hotel, takornariartilsvik, industri, sannaviit, toqqorsivik tuniniaavillu. Nunaminertaq Qaasiinap kujataa tungaaniittoq kalerup inniliorfigineqarsinnaasutut soqutligineqarpoq, taamaassappallu immikkoortoq pilersaarusiorfigineqassaaq.

1992-imi immikkoortumiippu Hotel Igdlo A/S, sioqqanik ujaqqanillu ilitsivik, quit inersuit mariuk, Nukissiorfiit innaallagisserinermi sannavia, erorsisarfik atorunnaarnikoq inissiartalik kiisalu illu ataaseq.

Immikkoortoq 2.3 hektarinik angissuseqarpoq nutaamilu sanaartornisamat 1.0 hektarit missaannik inissaqarpoq.

Immikkoortoq nunap qaavani pukkinnersamiit 12.5 meterinik portussuseqartunik sanaartorfigineqassaaq, illut qaljaat 15-45° akornanni uinganeqassappu illullu saqqaat isuiluunnit pingaartumik Qaasiinap kujataaniittoq B255 kiisalu avannaaniittoq B254 sammiveqatigineqassallutik. Sanaartugassat nutaat immikkoortup pilersaarusiorfigineqarmerani sanaartorfissatut aalajanglunneqarsimasut iluanni sananeqassappu, sanaartukkallu pioreersut ilusaannut, qalipaataannut atortuinullu nalequssarneqassallutik. Pissamaatit silamilitat assiaqutserneqassappu.

Nunaminertat atorveqanngitsut ataatsimoorussamik sanaartorfissaanngitsutut immikkoorsimatineqassappu.

Immikkoortoq Margrethevej-imiit aqqusineqartinneqarpoq. Nunaminertap kujataa tungaatigut amerlanerpaamik ataatsimik anisarialisoqassaaq, nunaminertamiillu Margrethevej-ip avannaatungaani, immikkoortoq E3 Qaasiina annanik eqqaavik ilanngullugu, amerlanerpaamik arinilinnik anisarialisoqassaaq. Immikkoortumi aqqusinernik alianik pilersitsisoqassanngilaq. Eqqakkat kuuffissuat Margrethevej Qaasiinalu atuarlugit annanut eqqaaviup kujataatungaanut immamat naaffeqarpoq. Nunaminertaq Qaasiinap avannaa tungaa imermik kuuginnartumik eqqakkallu kuuffianik pilersorneqarpoq. Nunaminertaq Qaasiinap kujataa tungaa Margrethevej-imiit imermik kuuginnartumik pilersorneqarsinnaavoq, imaanut toqqaannartumik eqqakkanut kuuffeqartinneqarluni, kuuffitaarnissami akuersissut tamatigut piniarneqartassamat. Nunaminertap Margrethevej-ip kujataa tungaaniittup eqqakkanut kuuffilerorneqarnissaa imaanut avannamat naaffilerneqarneratigut pissaaq.

Quit inersuit B-255 aamma B-583 pioreersut nutaamik sanaartornissamat inissaliinissaq siuneratalugu piiarneqassappu.

Immikkoortunut D1-imut D2-mullu sanaartorfissaanngitsunut eqqakkanik sanaartormemilu atortukunik eqqaasoqassanngilaq.

Immikkoortup qitiusumik inissisimanera eqqarsaatigilluinnarlugu immikkoortup Qaasiinap kujataa tungaaniittup ilaani 0.5 hektarinik angissuseqartumik kap. 5 ingerlassaqarfimmik pilersitsisoqarsinnaavoq, pingaartumik ingerlassaqarfimmik imermik eqqaanissamik pisariaqartitsisumik.

B3 Erhvervsområde - blandet erhverv

Hotel, turistformål, industri, værksteder, oplag og salg. Arealet syd for Qaasiina er interesseområde for et evt. nyt elværk, der forudsætter ny lokalplan for området.

Området omfatter i 1992 Hotel Igdlo A/S, sand og stenplads, to lagerhaller, Nukissiorfiit's installatørværksted, et nedlagt vaskeri med bolig samt et enfamiliehus.

Området er 2.3 hektar stort og har en restrummelighed på ca. 1.0 hektar til nybyggeri.

Området må bebygges i en højde på 12.5 m fra laveste terrænpunkt med taghældning 15-45° og facader eller gavle som hovedregel orienteret parallelt med B255 syd for og B254 nord for Qaasiina. Ny bebyggelse skal placeres indenfor byggefelter fastsat i en lokalplan for området og tilpasses eksisterende bebyggelse i form, farve og materialer. Udendørs oplag skal afskærmes.

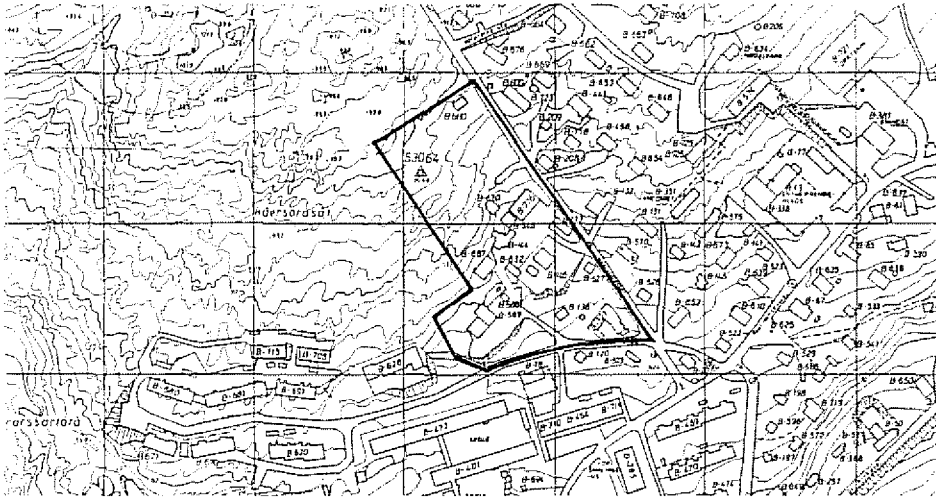
Ikke udnyttede arealer skal henligge som fælles friareal.

Området trafikbetjenes fra Margrethevej. Der må etableres max 1 udkørsel fra arealet syd for og max 6 udkørsler fra arealet nord for Margrethevej inkl. Qaasiina til natdumpen i område E3. Der må ikke etableres andre veje i området. Hovedkloakken forløber langs Margrethevej og Qaasiina til udløb i havet syd for natdumpen. Arealet nord for Qaasiina er kloak- og helårsvandforsynet. Arealet syd for Qaasiina kan helårsvandforsynes fra Margrethevej med kloakudløb direkte til havet, idet godkendelse hertil skal indhentes i hvert enkelt tilfælde. Fremtidig kloakering af arealet syd for Margrethevej skal ske med udløb til havet mod nord.

Eksisterende lagerhaller B-255 og B-583 skal saneres med henblik på at give plads til ny bebyggelse.

Der må ikke henkastes affald og byggematerialer på de tilstødende friholdte områder D1 og D2.

Under fornødent hensyn til områdets centrale beliggenhed må etableres kapitel-5 virksomhed på et 0.5 hektar stort delområde syd for Qaasiina, specielt med henblik på virksomhed med behov for udledning af spildevand.



Atorneqarfissaat
Anvendelse

Piseutsit atuuttut
Eksisterende forhold

Initussuseq
Rummelighed

Sanaartukkat
Bebyggelse

Sanaartorfiusussaangitsut
Friarealer

Attavilerfitt
Tilslutninger

Immikkut killilikkat
Klausulerede zoner

Eriagisassatut soqutigisat
Bevaringsinteresser

Illoqarfimmi nutartikkat
Byfomyelse

Sanaartornerup tullerilaarnera
Udbygningsrækkefølge

Sanilerisanut tunngasut
Nabohensyn

Avatannglisit ilersornissaat
Miljøhensyn

B4 Inuutissarsiorfik - namminersortut suliffeqarfigisaat II.ii.

Entrepenørit assassortullu suliffeqarfiutaat, sannaviit il.ii.

1992-imi immikkoortumiippat sannaviit, allaffiit entrepenøriillu suliffeqarfiutaanut atatillugu billinut inilliaq, innaallagisserisup suliffeqarfiutaat, biiliutiik, timigissartarfik sanasullu suliffeqarfiutaat marluk. Tamakku saniatigut illut sisamat tikeraallu ineqarfiat.

Immikkoortoq 1.4 hektarinik angissuseqarpoq inuutissarsiorfiusunillu sanaqqinnissamat 0.4 hektaritug angissuseqartumik inissaqarpoq.

Immikkoortoq annerpaamik 1½-inik quleriisunik kældereqartunillu sanasoqarsinnaavoq B-589 sammiveqatigalugu. Pissamaatit silamiitit Qaarsorassaata aqqusernata qeqqaniit minnerpaamik 10 meterinik ungasissuseqartumit ineqassapput, silamiititallu avatangiisinut takusunarsinnaasut assiaqutserneqassapput.

Nunaminertat inuutissarsiornermut atorneqanngitsut ataatsimoorussamik sanaartorfissaanngitsutut immikkoorsimat ineqassapput.

Immikkoortoq Qaarsorassaataigut Juliusillu Aqqusernatigut aqqusineqartinneqassaaq, taakkulu amerlanerpaamik pingasunik amerlanerpaamillu mariunnik anisarialiisoqassaaq. Immikkoortumi aqqusinivinnik pilersitsisoqassanngilaq. Immikkoortoq Qaarsorassaani 1992-imi kuuffissuallarineqartumit lermik kuuginnartumik eqqakkallu kuuffiannik pilersorneqarsinnaavoq.

Immikkoortumut D3-mut sanaartorfissaanngitsumut eqqakkanik sanaartornemilu atorlunuk eqqaasoqassanngilaq.

Immikkoortumi kapitel 5 ingerlassaqarfinnik pilersitsisoqassanngilaq.

B4 Erhvervsområde - mesterarealer mv.

Entrepenør- og håndværksvirksomhed, værksteder mv.

Området rummer i 1992 værksteder, kontorer og garageanlæg i forbindelse med en entrepenørvirksomhed, en elinstallatørvirksomhed, en vognmandsforretning, et motionscenter og to tømrervirksomheder. Desuden 4 boliger og en indkvarteringsbarak.

Området er 1.4 hektar stort og har en begrænset rest-rummelighed på 0.4 hektar til yderligere erhvervsbebyggelse.

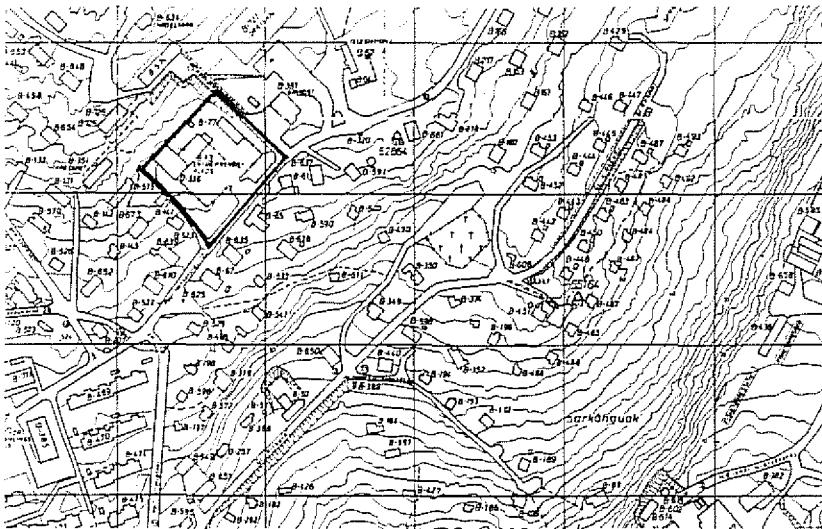
Området må bebygges i max 1½ etage samt kælder orienteret med bygningsretninger som B-589. Udendørs oplag skal holdes i en afstand på mindst 10 meter fra Qaarsorassaat's vejmidte og skal afskærms, hvor det kan virke skæmmende på omgivelse.

Arealer, der ikke er ibrugtaget til erhvervsformål, skal henligge som fælles friareal.

Området vejbetjenes fra Qaarsorassaat og Juliusip Aqq., hvortil der må etableres hhv. max 3 og max 2 udkørsler. Der må ikke etableres egentlige veje ind i området. Området kan kloak- og helårsvandforsynes fra nye hovedledninger fremført langs Qaarsorassaat i 1992.

Der må ikke henkastes affald og byggematerialer på det tilstødende friholdte område D3.

Der må ikke etableres kapitel-5 virksomhed i området.



Atorneqarfissaat
Anvendelse

Pissutsit atuuttut
Eksisterende forhold

Initussuseq
Rummelighed

Sanaartukkat
Bebyggelse

Sanaartorfiusussaangitsut
Friarealer

Attavilerfiit
Tilslutninger

Immikkut killiikkat
Klausulerede zoner

Eriagsassatut soqutigisat
Bevaringsinteresser

Illoqarfimmi nutartikkat
Byfornyelse

Sanaartomerup tullerilaamera
Udbygningsrækkefølge

Sanilerisanut tunngasut
Nabohensyn

Avatanglisit illersomissaat
Miljøhensyn

B5 Inuutissarsiorfik - entreprenørpladsit

Entrepreneurpladsit atorunnaarneqassagaluarpa, immikkoortoq suliffis-saqartitsiniarnermut kiisalu inuutissarsiutigut ilinniartitaanernut atatillu-gu sannavillut slunertanulluunniit tamakkununga naleqquttunut inni-minnerneqassaaq.

1992-imi immikkoortumiipput Sanaartortitsiviit kommunellu entrepre-nørpladsii allaffittaqtut, sulisunut ineqartut biilinullu iniliartaqtut.

Immikkoortoq 0.4 hektarinik angissuseqarpoq tamakkiisumillu sanaar-torfigineqarsimalluni.

Illunik allanngortitsiniarnermi illut nuna qaavani pukkinnersamiit 8.5 meterinik portunerpaaffigisinnaasaat malinneqassaaq. Silamiititat ava-tangiisinut lakussunarsinnaasut assiaqutserneqassapput.

Immikkoortoq Poul Hansensvej-ikkut aqqusineqartinneqarpoq, tas-sungalu amerlanerpaamik mariunnik anisariallisoqarsinnaavoq. Immik-koortoq kuuffissuarmut Poul Hansensvej-imiittumit lermik kuuginnartu-mik eqqakkailu kuuffiannik pilersorneqarsinnaavoq.

Immikkoortumi kapitel 5 ingerlassaqarfinnik pilersitsisoqassusaanngilaq.

B5 Erhvervsområde - entreprenørpladser

Såfremt entreprenørpladserne nedlægges, reserveres området til beskæftigelsesformål samt værkstedsfacili-teter i forbindelse med erhvervsuddannelserne eller hermed sidestillede formål.

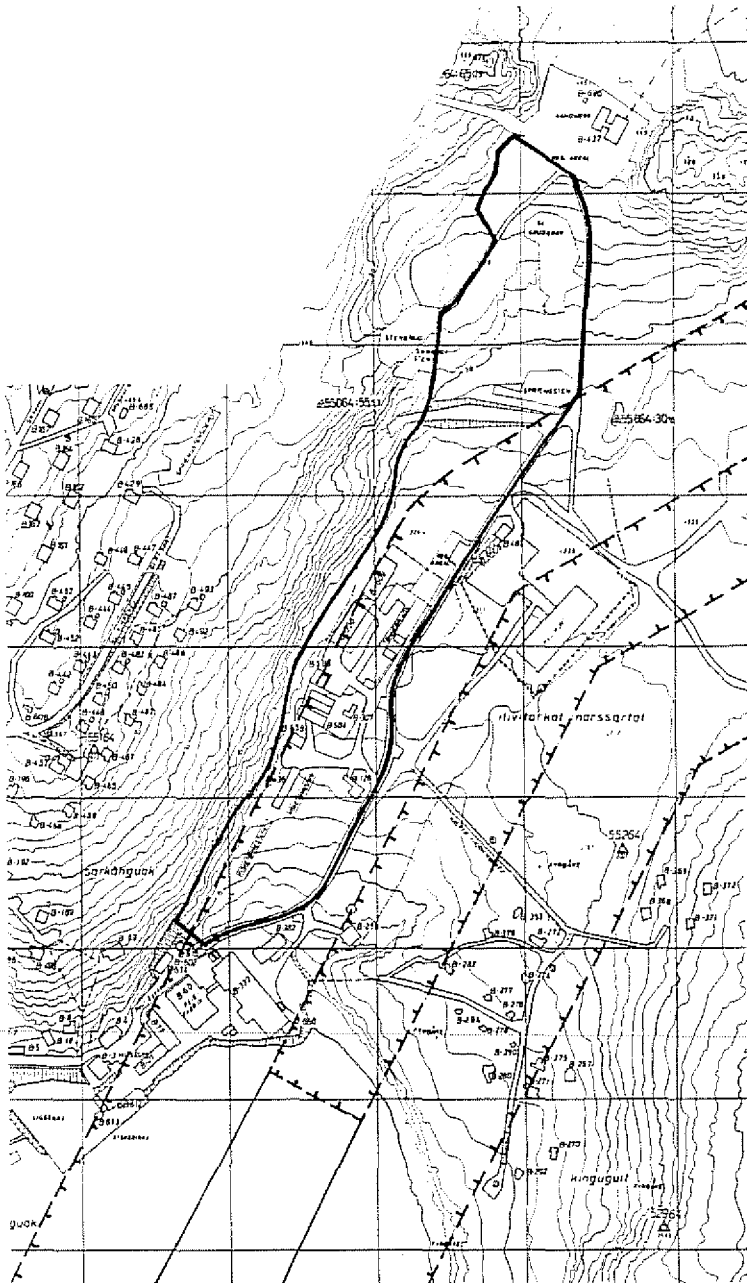
Området rummer i 1992 Byggetjenestens og kommu-nens entreprenørpladser med tilhørende kontorer, mand-skabsrum og garageanlæg.

Området er 0.4 hektar stort og fuldt udbygget.

Bygningmæssige ændringer skal overholde en maksi-mal bygningshøjde på 8.5 meter fra laveste terrænpunkt. Udendørs oplag skal afskærmes, hvor det kan virke skæmmende på omgivelserne.

Området vejbetjenes fra Poul Hansensvej, hvortil der må etableres max 2 udkørsler. Området kan kloak- og helårsvandforsynes fra eksisterende hovedledninger langs Poul Hansensvej.

Der må ikke etableres kapitel-5 virksomhed i området.



Atorneqarfissaat
Anvendelse

Pissutait atuuttut
Eksisterende forhold

Initussuseq
Rummelighed

Sanaartukkat
Bebyggelse

Sanaartorflusussaanngitsut
Friarealer

Attavilerfiit
Tilslutninger

Immikkut kiillikkat
Klausulerede zoner

Eriagsassatut soqutigisat
Bevaringsinteresser

Illoqarfimmi nutartikkat
Byfomyelse

Sanaartomerup tullerilaamera
Udbygningsrækkefølge

Sanillerisanut tunngasut
Nabohensyn

Avatanngiisit illersornissaat
Miljøhensyn

B6 Inuutissarsiorfik - inuutissarsiorfiit assiginnngitsut

Industriaqqat, sannaviit, toqqorsivik tuniniaavillu il.il.

1992-imi immikkoortumiipput qalulerivik atorunnaarnikoq kiisalu KNI-p qisuerniarfiutaa atorunnaartussatuttaaq naatsorsuutigineqartoq.

Immikkoortoq 4.4 hektarinik angissuseqarpoq inuutissarsiorfiusunillu nutaanik sanaartorfineqarnissamut inissaqarluarpoq.

Immikkoortoq nunap qaavani pukkinnersamiit ussersarlugu portunerpaamik 10 meterinik portussuseqartunik sanaartorfineqassaaq, mittarfiup mikkiartortarfiani portunerpaafissat malinneqassammata. Sanaartukkat nutaal immikkoortup pilersaarustorfineqarneani sanaartorfissatut aalajangiunneqarsimasut iluanni sananeqassapput.

Nunaminertat inuutissarsiornermut atomeqanngitsut ataatsimoorussamik sanaartorfissaanngitsutut immikkoorsimatinneqassapput.

Immikkoortoq H.Blicher Nielsensvej-ikkut aqqusineqartinneqarpoq, immikkoortumiillu amerlanerpaamik sisamanik anisariallisoqassaaq. Mittarfissamut aqutissap aqqusinniassaq qajannaarsarneqareersimasooq aqutugalugu sananeqarsinnaasup saniatigut immikkoortumi aqqusinerneq allanik pilersitsisoqaaqusaanngilaq. Immikkoortumiit mittarfissap aqutaanut anisariallisoqaaqusaanngilaq. Gl. Kirkevej-imi immikkoortumiit immikkoortoq D9 aqqusaarlugu mittarfiup suliffissuaqarfiullu tungaanut aqqusineeraliisinaanissaq qulakkeerneqassaaq, imermik kuuginnartumik pilersuinissaq immikkoortoq aqqusaarlugu raajalerivup tungaanut erngup aqutaaniit pilersinneqarsinnaavoq. Eqqakkanut kuuffeqarneq Royal Greenland-ip kangerlummut kuuffianut atassusernikkut pisinnaavoq, taamaallilluni kangerluup ilorpasissortaanik mingutsitsineq pinngitsoorneqassammata.

Mittarfimmu mikkiartornermi tinginermilu sillimianermermi killigitiani illugiinni portunerpaafissat 1:2 125 meterinik silissuseqartut immikkoortup kujataa tungaa immikkoortumi D9-mi killeqarfiup eqqaani uviganersaq tikigajallugu annertussuseqarput.

Qisuerniarfiup atorunnaarsinneqarneqartigut immikkoortumi illut plorerisut piffissap ingerlanerani pisariaqartitsineq naapertorlugu plarneqassapput sanaartugassanut nutaanut inissaqartitsinissaq siunertarlugu.

Immikkoortunut D9-mut, D10-mut D11-imumlu sanaartorfissaanngitsunut eqqakkanik sanaartornermilu atortukunik eqqaasoqaaqusaanngilaq.

Immikkoortumi kapitel 5 Ingerlassaqarfinnik annertungaatsiartunik pilersitsisoqarsinnaavoq, putsumik, pujoralammik, nipimik tipimillu akornusersuinerit ineqarfiusunut qaffasinnersumiittunut A9-mut A10-mullu eqqulsinnaasut killiliivigineqassammata.

B6 Erhvervsområde - blandet erhverv

Småindustri, værksteder, oplag og salg mv.

Området rummer i 1992 det nedlagte vodbinderi samt KNI's tømmerlade, der ligeledes forventes nedlagt.

Området er 4.4 hektar stort og har en betydelig restrummelighed til nyt erhvervsbyggeri.

Området må bebygges i en højde på max 10 meter målt fra laveste terrænpunkt, idet hindringsfri flader omkring heliportens indflyvningszone skal overholdes. Ny bebyggelse skal placeres indenfor byggefelter fastsat i en lokalplan for området.

Arealer, der ikke er ibrugtaget til erhvervsformål, skal henligge som fælles friareal.

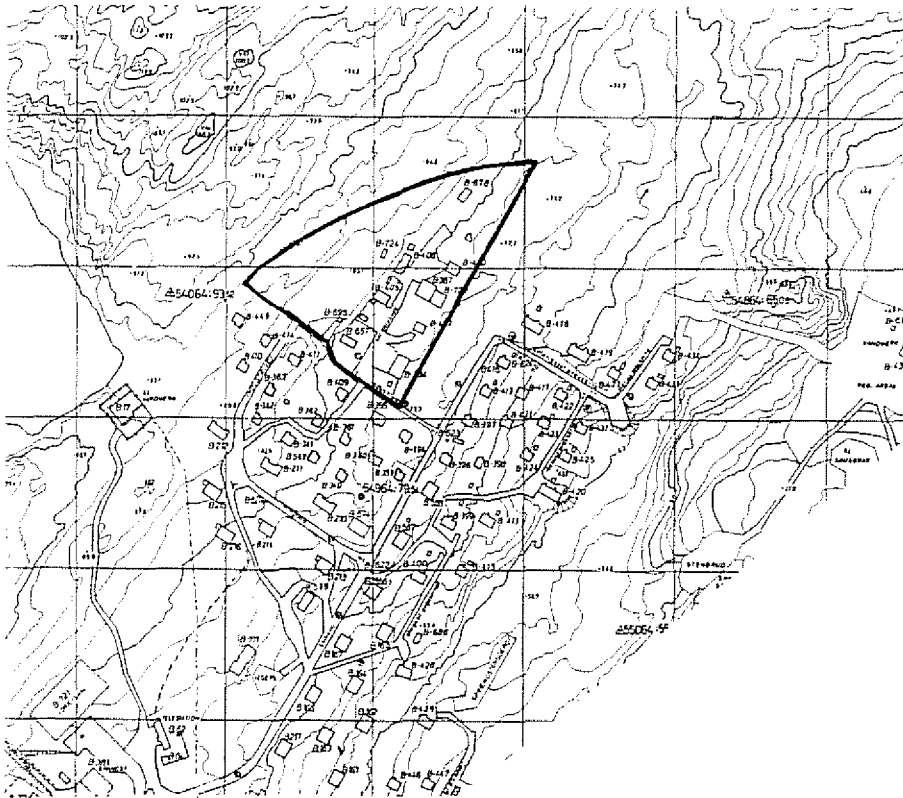
Området vejbetjenes fra H. Blicher Nielsensvej, hvortil der må etableres max 4 udkørsler fra området. Der må ikke etableres egentlige veje ind i området bortset fra katastrofevejen, der tillades ført gennem området via eksisterende dæmningsanlæg. Der må ikke fra området etableres udkørsel til katastrofevejen. Der skal sikres mulighed for stiforbindelse gennem området fra Gl. Kirkevej via område D9 til heliporten og fabriksområdet. Området er i 1992 ikke kloak- og helårsvandforsynet. Helårsvandforsyning kan etableres fra eksisterende hovedvandledning til rejefabrikken, der forløber gennem området. Kloakering skal ske ved tilslutning til Royal Greenlands afløbsledning til havnebugten, således at forurening af den inderste del af denne undgås.

De hindringsfri flader 1:2 i 125 meters bredde på begge sider af heliportens ind- og udflyvningslinie dækker den sydlige del af området næsten helt ind til skråningsfoden ved grænsen til område D9.

Efter nedlæggelsen af tømmerladen skal eksisterende bygninger i området med tiden i fornødent omfang saneres med henblik på at give plads til ny bebyggelse.

Der må ikke henkastes affald og byggematerialer på de tilstødende friholdte områder D9, D10 og D11.

Der tillades i et vist omfang etableret kap-5 virksomhed i området, idet der fastsættes restriktive grænser for røg-, støv-, støj- og lugtgener, der kan ramme de højere beliggende boligområder A9 og A10.



Atorneqarfissaat
Anvendelse

Pissuitsit atuuttut
Eksisterende forhold

Initussuseq
Rummelighed

Sanaartukkat
Bebyggelse

Sanaartorfiususaanngitsut
Friarealer

Attavilerfiit
Tilslutninger

Immikkut kiliikkat
Klausulerede zoner

Eriagisassatut soqutgisat
Bevaringsinteresser

Illoqarfimmi nutartikkat
Byfornyelse

Sanaartomerup tullerilaamera
Udbygningsrækkefølge

Sanilerisanut tunngasut
Nabohensyn

Avatanngiisit illersornissaat
Miljøhensyn

B7 Inuutissarsiortik - namminersortut suliffeqarfigisaat II.II.

Entrepreneurit assassortullu suliffeqarfiutaat, sannaviit II.II.

1992-imi immikkoortumiippit netstation kiisalu sannaviit quillu arfineq pingasut anginerusut arfinillilu mikinerusut, tamatumani biillieriffik, ruujorierisut sullivii marluk, qalipaasup sullivia, entrepreneurit, sannavik, innaallagisserisut quia kiisalu pequtaarniarfikoo.

Immikkoortoq 1.5 hektarinik angissuseqarpoq sannavinnillu quinillu sanaqqinnissamut 0.6 hektarinik angissuseqartumik sanaartorfissaqarpoq.

Immikkoortoq annerpaamik ataatsimik quleriusumik sanaartorfingineqassaaq illullu portussusaat nunap qaavani pukkinnersamiit ussersarlugu 8.5 meter qaangersimassanngilaat. Silamititat avatangiisinut takus-sunarsinnaasut assiaqulserneqassapput.

Nunaminertat inuutissarsiortermut atorneqanngitsut ataatsimoorussamik sanaartorfissaanngitsutut immikkoorsimatinneqassapput.

Immikkoortoq Industrivej-ikkut aqqusineqartinneqarpoq, tassungalu amerlanerpaamik marlunnik atassusisoqarsinnaavoq. Kiisalu immikkoortumiit immikkoortoq D8 aqqusaarlugu immikkoortumut B8-mut avannarpassinnerusumiittumut aqqusisoqarsinnaavoq. Immikkoortoq D8 aqqusaarlugu Skivevej-imut atassusisoqartoqaqqusaanngilaq. Immikkoortoq 1992-imi imermik kuuginnartumik eqqakkallu kuuffiannik pilersorneqanngilaq, piiffissalli ingerlanerani imeqarnermut eqqakkanullu kuuffeqarnermut pilersaarusiit qaqugukkulluunniit atuuttut mallilugit pilersorneqassaaq.

Immikkoortup avannaata kitaa tungaata sanaartorfingineqarnera Industrivej-imiit avannamut kangimut ingerlanneqassaaq, Industrivej-imut ilassutitut atassusisoqassammat.

Immikkoortumut D8-mut sanaartorfissaanngitsumut eqqakkanik sanaartornermilu atortukunik eqqaasoqaqqusaanngilaq, tamatumani qimussit aqputaat illoqarfiup avannaa tungaaniittoq ilanngullugu.

Biillieriffik pioreersoq avatangiisit pillugit peqqusummi kapitel 5-imi ilanngunneqarpoq. Immikkoortumi kapitel 5 ingerlassaqarfinnik allanik pilersitsisoqaqqissanngilaq.

B7 Erhvervsområde - mesterarealer mv.

Entrepreneur- og håndværksvirksomhed, værksteder mv.

Området rummer i 1992 en netstation samt 8 større og 6 mindre værksteds- og lagerbygninger, herunder et autoværksted, 2 rørlæggerværksteder, et malerværksted, et entreprenørværksted, et tømrerværksted, et installatørlager samt et nedlagt møbellager.

Området er 1.5 hektar stort og har en restrummelighed på 0.6 hektar til yderligere værksteds- og lagerbyggeri.

Området må bebygges i max 1 etage og bygningshøjden må ikke overstige 8.5 meter målt fra laveste terrænpunkt. Udendørs oplag skal afskærmes, hvor det kan virke skæmmende på omgivelserne.

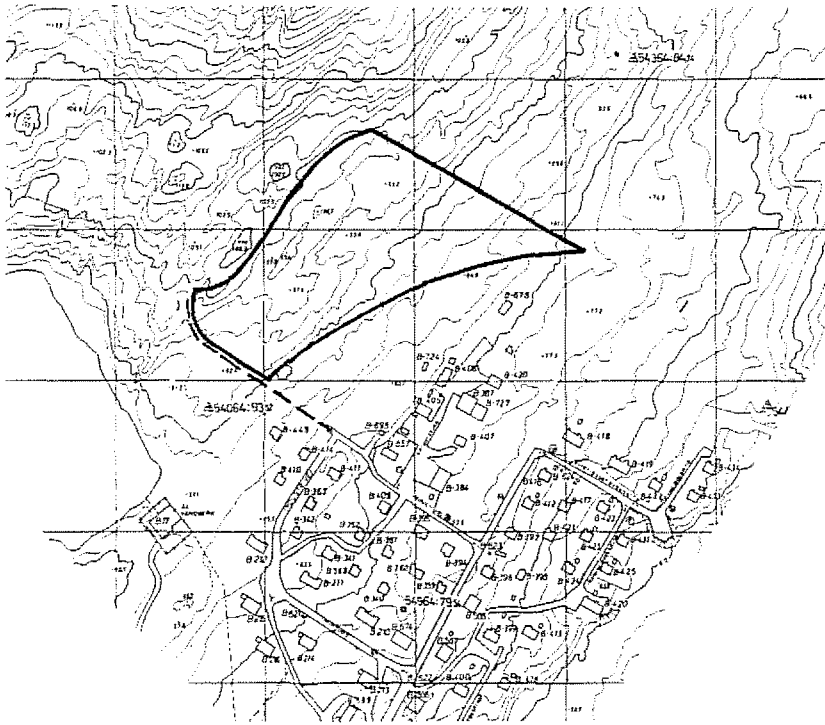
Arealer, der ikke er ibrugtaget til erhvervsformål, skal henligge som fælles friareal.

Området vejbetjenes fra Industrivej, hvortil der må etableres max 2 vejtilslutninger. Fra området tillades endvidere etableret vejforbindelse gennem område D8 til det mod nord beliggende område B8. Der må ikke etableres vejtilslutning til Skivevej gennem område D8. Området er i 1992 ikke kloak- og helårsvandforsynet, men skal med tiden kunne forsynes hermed iht. den til enhver tid gældende dispositionsplan for vand og kloak.

Udbygning af den nordvestlige del af området skal ske i retning fra Industrivej mod nordøst, idet der etableres en supplerende vejtilslutning til Industrivej.

Der må ikke henkastes affald og byggematerialer på det tilstødende friholdte område D8, herunder slædevejen nord om byen.

Det eksisterende autoværksted er omfattet af miljøforordningens kapitel 5. Der må ikke etableres yderligere kapitel-5 virksomhed i området.



Atorneqarfissaat
Anvendelse

Pissutsit atuuttut
Eksisterende forhold

Initussuseq
Rummelighed

Sanaartukkat
Bebyggelse

Sanaartorfiusussaangitsut
Friarealer

Attavlerfiit
Tilslutninger

Immikkut kililikkat
Klausulerede zoner

Eriagisassatut soqutigisat
Bevaringsinteresser

Illoqarfimmi nutartikkat
Byfornyelse

Sanaartorerup tullerilaarnera
Udbygningsrækkefølge

Sanillerisanut tunngasut
Nabohensyn

Avatanngilsiit illersornissaat
Miljøhensyn

B8 Inuutissarsiorfittaag - inuutissarsiuutit assigiinngitsut

Industriaqqat, sannaviit, toqqorsivik tunintaavillu il.li.

Immikkoortoq 1992-imi sanaartorfigineqarsimangilaq.

Immikkoortoq 1.9 hektarinik angissuseqarpoq.

Immikkoortoq annerpaamik 1½-inik quleriusunik sanaartorfigineqas-saaq ajornangippat kælderilerneqassallutik, ilullu portussusaat nunap qaavani pukkinnersamiit ussersarlugu portunerpaamik 10 meteriusinnaapput. Taamaattoq nunaminertani 90 ataallugu koteqartuni illut portussusaasa nunap qaavani pukkinnersamiit ussersarlugu 8.5 meter qaangersimassanngilaat. Illut immikkoortup pilersaarusiortorfigineqarnerani sanaartorfissatut aalajangiunneqarsimasut iluanni sananeqassapput. Silamiitit avatangiisinut takussunarsinnaasut assiaqutserneqassapput.

Nunaminertat inuutissarsiormut atorneqanngitsut ataatsimoorussamik sanaartorfissaanngitsutut immikkoorsimatinneqassapput.

Immikkoortoq Industrivej-ip tallissutissaatigut aqqusineqartinneqarpoq, tassungalu amerlanerpaamik ataatsimik atassusiisoqarsinnaavoq. Immikkoortumut immikkoortoq D8 aqqusaarlugu immikkoortoq B7-ip kujasinnersortaanit aqqusiisoqarsinnaavoq. Immikkoortoq 1992-imi imermik kuuginnartumik eqqakkallu kuuffiannik pilersorneqanngilaq, piiffisalli ingerlanerani imeqarnermut eqqakkanullu kuuffeqarnermut pilersaarusiortorfigineqarnermut atuuttut mafillugit pilersorneqassaaq.

Immikkoortoq ingerlassanik tamakkunanga sanaartorfissatut immikkoortinneqarsimasooq maanna sanaartorfigineqartoq tamakkerlugu sanaartorfigineqarsimatinnagu immikkoortoq nutaaq sanaartorfigineqas-sanngilaq. Immikkoortup sanaartorfigineqarnera Industrivej-ip tallissutaaniit avannamut kangimut ingerlanneqassaaq.

Immikkoortunut D5-imut, D8-mut qaqqamullu illoqarfiup immikkoortortalersornerata avataaniittumut sanaartorfissaanngitsunut eqqakkanik sanaartornermilu atorukunik eqqaasoqaaqusaanngilaq. Sanaartornermi nunamut tunngassuteqartut illoqannginnersallu soqutigisat immikkoortoq D5-imut, Iminnguup-Tasianut, attuumassuteqartut eqqarsaati-gineqassapput. Immikkoortumut tamatumunnga imermik eqqaasoqas-sanngilaq.

Immikkoortumi kapitel 5 ingerlassaqaarfinnik killilimmi pilersitsisoqarsinnaavoq, putsumik, pujoralammik, nipimik tipimillu akornusersulnerit ineqarfiusunut qanittumiittunut A11-mut A13-mullu eqquisinnaasut killilivineqassammata.

B8 Nyt erhvervsområde - blandet erhverv

Småindustri, værksteder, oplag og salg mv.

Området er i 1992 ubebygget.

Området er 1.9 hektar stort.

Området må bebygges i max 1½ etage samt udnyttet kælder, hvor terrænet muliggør dette, og med en bygningshøjde på max 10 meter målt fra laveste terrænpunkt. På arealer under kote 90 må bygningshøjden dog ikke overstige 8.5 meter målt fra laveste terrænpunkt. Bygninger skal placeres indenfor byggefelter, der fastsættes i en lokalplan for området. Udendørs oplag skal afskærmes, hvor det kan virke skæmmende på omgivelserne.

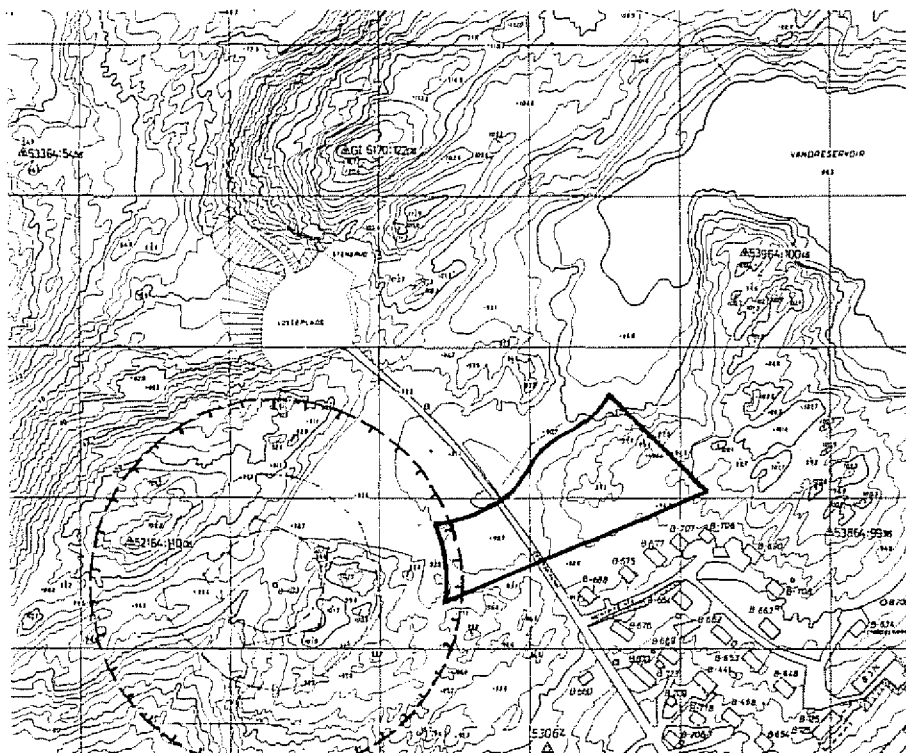
Arealer, der ikke er ibrugtaget til erhvervsformål, skal henligge som fælles friareal.

Området vejbetjenes fra Industrivejs fremtidige forlængelse, hvortil der må etableres max 1 vejtilslutning. Der tillades etableret vejforbindelse til området gennem område D8 fra det mod syd beliggende område B7. Området er i 1992 ikke kloak- og helårsvandforsynet, men skal med tiden kunne forsynes hermed iht. den til enhver tid gældende dispositionsplan for vand og kloak.

Området må ikke udbygges før eksisterende erhvervsområder udlagt til virksomhed af den pågældende art er fuldt udnyttet. Udbygning af området skal ske i retning fra Industrivejs fremtidige forlængelse mod nordøst.

Der må ikke henkastes affald og byggematerialer på de tilstødende friholdte områder D5 og D8 og fjeldområdet udenfor hovedstrukturen. Udbygningen skal tage hensyn til de landskabelige og rekreative interesser, der knytter sig til område D5, Iminnguup-søen. Der må ikke tilledes spildevand og overfladevand til dette område.

Der tillades i begrænset omfang etableret kapitel-5 virksomhed i området, idet der fastsættes restriktive grænser for røg-, støv-, støj- og lugtgener, der kan ramme de omliggende boligområder A11 og A13.



Atorneqarfissaat
Anvendelse

Pissutsit atuuttut
Eksisterende forhold

Initussuseq
Rummelighed

Sanaartukkat
Bebyggelse

Sanaartoriusussaangitsut
Friarealer

Attavilerfiit
Tilslutninger

Immikkut kililikkat
Klausulerede zoner

Eriaglassatut soqutigisat
Bevaringsinteresser

Illoqarlimmi nutartikkat
Byfornyelse

Sanaartomerup tuillerlaamera
Udbygningsrækkefølge

Sanilerisanut tunngasut
Nabohensyn

Avatanngiisit illersornissaat
Miljøhensyn

B9 Inuutissarsiorfittaag - inuutissarsiutit oqinnerusut

Tamatumani inuutissarsiutit E4-mi ikuallaasarfittaarineqarsinnaasumit imaluunniit ikuallaasarfik nukissiorfillu ataatsimoortumit klassarnermik atuisinnaasut ilanngullugit.

Immikkoortoq 1992-imi sanaartorfigneqarsimangilaq.

Immikkoortoq 1.0 hektarinik angissuseqarpoq. Inuutissarsiuteqarfiusunik sanaartornissamut inissaqassuseq immikkoortup kangisinnerusortaani qaqqamit annertunngitsumit killilerneqarpoq.

Immikkoortoq annerpaamik ataatsimik quleriisumik sanaartorfigneqassaaq ajornanngippat kælderilernerqassallutik. Illut portussusaat nunap qaavani pukkinnersamiit ussersarlugu portunerpaamik 8.5 m qaangsimassanngilaat. Illut immikkoortup pilersaarusiortorfigneqarnerani sanaartorfissatut aalajangiunneqarsimasut iluanni sananeqassapput. Silamiitit avatangiisut takussunarsinnaasut assiaqutserneqassapput.

Nunaminertat inuutissarsiormut atorneqanngitsut ataatsimoorussamik sanaartorfissaanngitsutut immikkoorsimatinneqassapput.

Immikkoortoq Qaarsorassaatiqut aqqusineqartinneqarpoq, tassungalu kitaatiqut kangiatigullu amerlanerpaamik ataatsimik atassusiisoqarsinnaavoq. Immikkoortumi aqqusinermik pilersitsisoqaqqusaanngilaq. Immikkoortoq kuuffissuarmiit immikkoortoq A8 aqqusaarlugu piiffissat ingerlanerani imermik kuuginnartumik eqqakkallu kuuffiannik pilersorneqarsinnaassaaq.

Immikkoortoq immikkoortumi D4-mi lorentzantenneqarfiup killeqarfiata iluani 10 meterinik killeqarfiernerqassaaq. Killeqarfik napparuteqarfiup qeqqaniit 125 meterinik aalajangersarneqarpoq.

Immikkoortoq ingerlassanik tamakkunannga sanaartorfissatut immikkoortinneqarsimasoq maanna sanaartorfigneqartoq tamakkerlugu sanaartorfigneqarsimatinnagu immikkoortoq nutaaq sanaartorfigneqassanngilaq - immikkut eqqarsaatigisassat tamatumani pineqanngippata, tamatumani atuisinnaanermut aalajangersakkat ilanngullugit.

Immikkoortunut D4-imut, D5-imullu sanaartorfissaanngitsunut, tamatumani immikkoortup avannaatungaani qimussit aqquaat ilanngullugu, eqqakkanik sanaartornermilu atortukunik eqqaasoqaqqusaanngilaq. Immikkoortup sanaartorfigneqarnerani nunamut tunngassuteqartut illoqannginnersallu soqutigisat immikkoortoq D5-imut, Iminnguup-Tasianut, attuumassuteqartut eqqarsaatigineqassapput. Immikkoortumut tamatumunnga imermik eqqaasoqassanngilaq.

Immikkoortumi kapitel 5 ingerlassaqarfinnik pilersitsisoqaqqusaanngilaq.

B9 Nyt erhvervsområde - lettere erhverv

Herunder erhverv, der vil kunne udnytte restvarme fra en evt. affaldsforbrænding eller evt. kombineret affaldsforbrænding og kraft-/varmeværk i naboområdet E4.

Området er i 1992 ubebygget.

Området er 1.0 hektar stort. Rummeligheden til erhvervsbyggeri begrænses af et mindre fjeldparti i områdets østlige ende.

Området må bebygges i max 1 etage samt kælder, hvor terrænet muliggør dette. Bygningshøjden må ikke overstige 8.5 meter målt fra laveste terrænpunkt. Bygninger skal placeres indenfor byggefelter, der fastlægges i en lokalplan for området. Udendørs oplag skal afskærmes, hvor det kan virke skæmmende på omgivelserne.

Arealer, der ikke er ibrugtaget til erhvervsformål, skal henligge som fælles friareal.

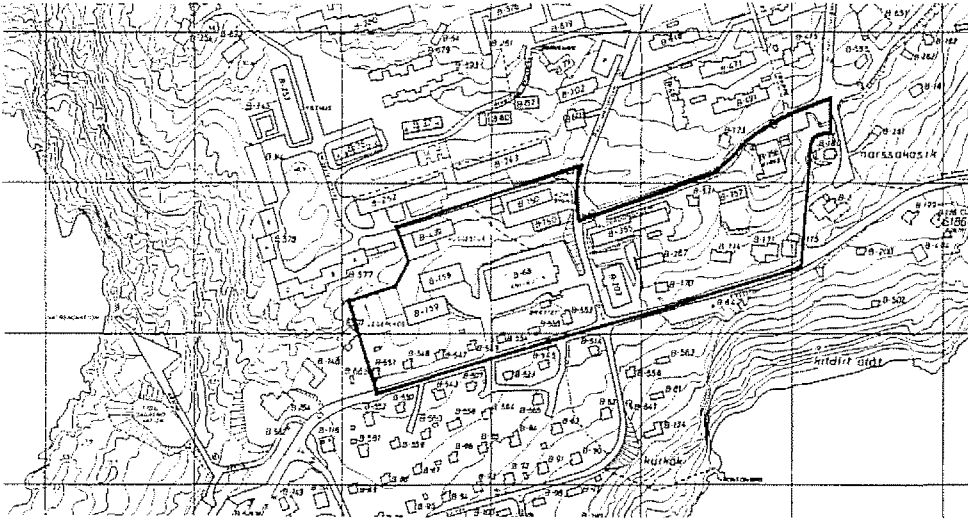
Området vejbetjenes fra Qaarsorassaat, hvortil må etableres max 1 udkørsel fra både vest og øst. Der må ikke etableres egentlige veje ind i området. Området skal med tiden kunne kloak- og helårsvandforsynes via hovedledninger, der fremføres gennem område A8.

Området afgrænses mod vest 10 meter indenfor indsigtsgrænsen omkring lorentzantennen i område D4. Indsigtsgrænsen er fastlagt med radius 125 meter fra masteanlæggets centrum.

Området må ikke udbygges før eksisterende erhvervsområder udlagt til virksomhed af pågældende art er fuldt udnyttet - med mindre særlige hensyn taler herfor, herunder anvendelsesbestemmelsen.

Der må ikke henkastes affald og byggematerialer på de tilstødende friholdte områder D4 og D5, herunder slædevejen nord for området. Områdets udbygning skal ske under hensyn til de landskabelige og rekreative interesser, der knytter sig til område D5, Iminnguup-søen. Der må ikke tilledes spildevand og overfladevand til dette område.

Der må ikke etableres kapitel-5 virksomhed i området.



Atorneqarfissaat
Anvendelse

Pissutsit atuuttut
Eksisterende forhold

Initussuseq
Rummelighed

Sanaartukkat
Bebyggelse

Sanaartorfiusussaangitsut
Friarealer

Attavilerfitt
Tilslutninger

Immikkut kiillikkat
Klausulerede zoner

Eriagisassatut soqutiglsat
Bevaringsinteresser

Illoqarflimmi nutartikkat
Byfomyelse

Sanaartorerup tullerilaamera
Udbygningsrækkefølge

Sanlierisanut tunggasut
Nabohensyn

C1 Ataatsimoorussat

Pisiniarfii, kiffartuussiviit, suliffiit, kalaalimineerniarfik illullu najugaqarfiit.

Poul Hansensvejip kitaatungaaniipput: KNI-p pisiniarfia, atortussaar-niarfik, pisiniarfiup silataanni illoqannginnersaq, biilit unittarfiat, kalaalimineerniarfik, kommunep allaffia, vuggestui, pinnguarterfik, illut najugaqarfiit 7-it.

Poul Hansensvejip kangia'tungaaniipput: Pisiniarfissuaq najugaqarfittalik, sullivik, toqqorsivik, pisiniarfik najugaqarfittalik, oqaluffik biilinuut unittarfiit, palasip illua, utoqqaat illuat, ilinniartut illuat, ilaqutariillu illuat ataaseq.

Sumiiffik taanna 2.4 hektaritut angitigaaq, illullu pioreersut saniatigut illuliorfigineqarsinnaasut annikitsuinnaapput.

Sumiiffimmi tassani illut portunerpaagunik quteriit marluuusinnaapput + naqqup ataa, tunggaviata atsinnerpaaffianit uuttoraanni portunerpaaffia 10.5 meteriussaaq, utoqqaat illuat allineqarpat qalla annerpaamik 35°-mik uingassaaq. Illup alliffissaa sumiiffiup taassuma pilersaarusiorterani aalajangerneqassaaq, allissutaalu illumut pioreersumut naleqquttuus-saaq, atortutigit, ilusaatigit, qalipaataatigullu B-355-mut assingussaluni. Pisiniarfiup biilinuut unittarfia allineqalerpat kalaalimineerniarfik 15 meterinik kangimut illuarneqassaaq. Pinnguarterfiup inaata allamut atornerqarnissaa pisariaqalerpat pinnguarterfik peerneqarsinnaavoq.

Nunaminertat illuliornermut, biilit unittarfiinut pisiniarfinnulluunniit atornerqanngitsut ataatsimoorussatut atuagassaassapput.

Aqquserngit sumiiffimmut attuumassuteqartut tassaapput: Margrethevej, Poul Egedesvej, S.M.Saxtorphsvej, Ny Kirkevej Poul Hansensvejilu, taannalu kingulleq sumiiffiup qitikanianlippooq, sumiiffiup kitaatungaa kangia'tungaalu tassuunna aviffeqarluni. Kitaatungaani biilit unittarfiata tungaanut Margrethevejimiit Poul Hansensvejimiillu indkørselliortoqarsinnaavoq Poul Hansensvejimiillu kommunep allaffiata tungaanut. Kangia'tungaani pisiniarfiit kollegiallu tungaannut Poul Hansensvejimiit indkørselliortoqarsinnaavoq kiisalu utoqqaat illuata oqaluffiullu tungaannut indkørselliortoqarsinnaalluni Ny kirkevejimiit. Sumiiffimmi tassani aqqusinniortoqassanngilaq. Pisiniarfiup silataanni sumiiffik tamakkerlugu ataqatigiissunik pisuinnarnut aqqusineerallortoqassaaq. Eqqakkat kuuffissuat amma erngup aqqussua Ny Kirkeveji atuarlugu sumiiffiup kitaatungaanut ingerlapput. Sumiiffiup kujasinnersortaa eqqakkanut kuuffimmut attavilerneqarsinnaavoq pumpestationilersuinikkut.

B-356 eriagissassaavoq. Sumiiffik A1-mi eriagsariaqartunut ilaapput Margrethevejip eqqaaniittut illut 7-it ilaqutariinnut inissiat.

A-1-imi illunik isaterinissaq illoqarfiullu nutaannorsarneqarnissaa pillugu pilersaarusiorterami illut 7-it Margrethevejip eqqaaniittut taakku pilersaarusiami ilanngunneqassapput.

Eqqaani sumiiffinni D1-mi, D6-imi D7-imitu sanaartorluunngitsuni eqqaasqarnanilu sanaartornermi atortussanik ilioraasoqassanngilaq.

C1 Fælles formål - fortrinsvis centerfunktioner

Butikker, service, institutioner, proviantbod, boliger.

Vest for Poul Hansensvej: KNI-butik, lager, materiale-butik, butiksplads, parkeringsplads, proviantbod, kommunekontor, vuggestue, legeplads, 7 enfamiliehuse.

Øst for Poul Hansensvej: Varehus med bolig, værksted, lager, Butik med bolig, kirke med parkeringsplads, præstebolig, alderdomshjem, kollegium, 1 enfamiliehus.

Området er 2.4 hektar stort og har begrænset rummelighed for tilbygning til den eksisterende bebyggelse.

Området bebygges i max 2 etager + kælder, max højde 10.5 m målt fra laveste terrænpunkt og for centerbyggeri taghældning max 35°. Tilbygning skal ske indenfor byggefelter, der fastlægges i en lokalplan for området, og tilpasses eksisterende bebyggelse i materialer, form og farve med bygningsretninger som B-355. Salgsbod flyttes 15 m mod øst ved udvidelse af butiksområdets parkeringsplads. Legeplads tillades nedlagt, såfremt der opstår behov for anvendelse af arealet til andet formål.

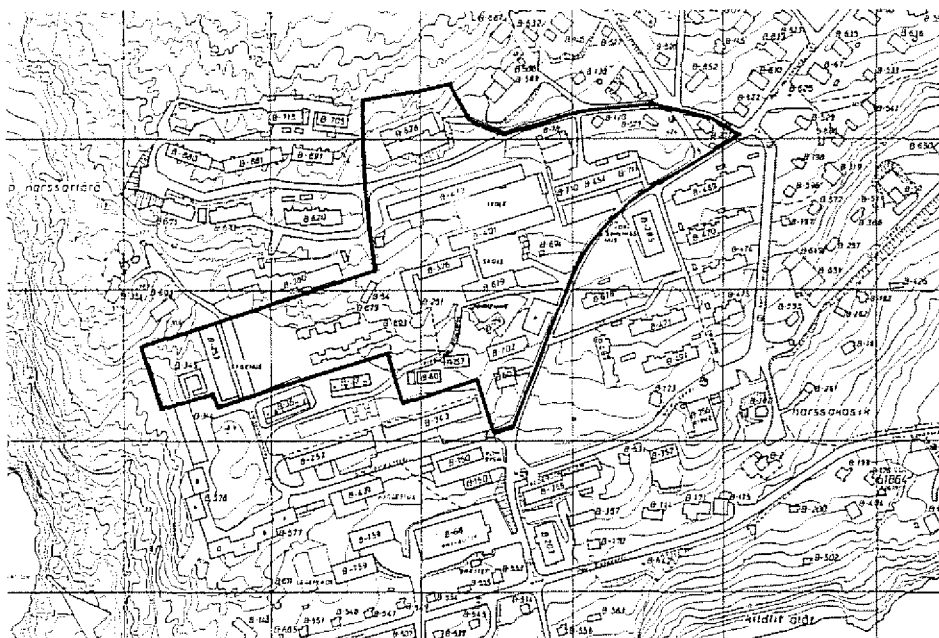
Arealer, der ikke udnyttes til bebyggelse, parkering eller butiksplads, skal henligge som fælles friareal.

Området vejbetjenes fra Margrethevej, Poul Egedesvej, S.M.Saxtorphsvej, Ny Kirkevej og Poul Hansensvej, der opdeler området i en vestlig og østlig del. Til vestlige del må etableres indkørsel til parkeringsplads fra Margrethevej og Poul Hansensvej og til kommunekontor fra Poul Hansensvej. Til østlige del må etableres indkørsel til butikker og kollegie fra Poul Egedesvej og til alderdomshjem og kirke fra Ny Kirkevej. Der må ikke føres veje ind i området. Fra butikspladsen etableres et sammenhængende stisystem i området. Området er kloak- og helårsvandforsynet via hovedledninger langs Ny Kirkevej og gennem vestlige delområde. Områdets sydlige del kan kloakforsynes via pumpestationer.

B-356 skal bevares. Bevaringsbestemmelser for område A1 omfatter de 7 enfamiliehuse langs Margrethevej.

Sanerings- og byfornyelsesplan for område A1 skal inkludere de 7 enfamiliehuse langs Margrethevej.

Der må ikke henkastes affald og byggematerialer på de tilstødende friholdte områder D1, D6 og D7.



Atorneqarfissaat
Anvendelse

Pissutsit atuuttut
Eksisterende forhold

Initussuseq
Rummelighed

Sanaartukkat
Bebyggelse

Sanaartorfiuussaanghsut
Friarealer

Attavilerfiit
Tilslutninger

Immikkut kililiikkat
Klausulerede zoner

Eriagisassatut soqutigisat
Bevaringsinteresser

Illoqarfimmi nutartikkat
Byfornyelse

Sanaartornerup tullerilaamera
Udbygningsrækkefølge

Sanilerisanut tunngasut
Nabohensyn

C2 Ataatsimoorussat - Isumaginninnermut tunnganerusut

Napparsimmavik utoqqarnut sapertunngortunut angerlarsimaffitalik, atuarfik, meeqqeriviit, pisortat namminersortullu kiffartuussinermik sullivii, allaffiit, utooqqaat illui, illullu Ineqarfiit amerlangitsut.

1992-imi sumiiffimmi lassaniipput: Napparsimmavik, atuarfik, allakkerivik, KNI-p allaffia, børnehavt marluk, peqqinnissamut illu, barakkit 3 kommunep pii (Spejderit illukuat, isumaginnittoqarfikoq, ammerivik) utooqqaat illui 12-it, ilaqutariit illui marluk inissiaq ataaseq fritidsklubbitalik, Nukissiorfiit allaffiat, politeeqarfik angerlarsimaffillu 7-it.

Sumiiffik taanna 3.5 hektaritut angitgaaq, illuliorfigineqarsinnaasut sineruttut annertunngillat. Napparsimmaviup utoqqarnut sapertunngortunut angerlarsimaffitaqalernissaanut 0.1 hektar sanaartorfiussaaq, utooqqaat illuisa amerlineqarnissaanut amma 0.1 hektar sanaartorfiussaaq, kiisalu pisortat namminersortullu sullissinermut tunngasunik illuliornissaanut 0.2 hektar sanaartorfiussalluni. Sanaartukkat pioreersut annikitsumik alleriarfissaqarput.

Sumiiffimmi tassani illut portunerpaagunik quleriit marluussapput + naqqup ataa, tunngaviat atsinnerpaaffianit uuttoraanni portunerpaaffissaa 10.5 meteriuvoq, qaliat annerpaamik 30°-mik uingassapput. Nutaamik sanaartortoqassatillugu illullu allineqassatillugit sanaartorfissat sumiiffiup pilersaarusiomeqarnerani aalajangerneqartassapput, sanaartukkanullu pioreersunut naleqquttuussapput atortutigit, ilusimikkut qalipaaimikkullu.

Napparsimmaviup eqqaani utooqqaat illui amerlineqassappata sumiiffik A2-mi pinnguartarfiilortoqartariaqassaaq.

Aqquserngit sumiiffimmut attuumassuteqartut tassaapput: S.M.Saxtorphsvej, Poul Hansensvej aamma Juliusip aqqusernga. Aqquserngit taakku aqqusinermut mikinerusumut ataatsimut taamaallaat atavilerneqarsinnaapput. Juliusip aqqusernganiit illoqarfiup qeqqata tungaanut atuarfiup kangiatigit kitaatigullu aqqusineeraqassaaq. Sumiiffik taman-na eqqakkanut kuuffissuarmut erngullu kuuginnartup aqqussuanut atavilersugaavoq.

Napparsimmavik 1967-mi sanaaq inissiallu A-milt G-mut sumiiffik A2-miittut erlagisariaqartuupput (§3-mi), sanaartukkat taakku titartarnerqarnermikkut immikkoorteqarnerat illoqarfimmullu kimmuk killiliisutut inisisimanagerat pissutigalugu. Imikkoortortaq taanna maannakkutut isikkoqartillugu allannugtsaalineqassaaq, inissiallu nutarterneqarneranni illorsuit silataani iikkat sananeqaataat qalipaataallu ataatsimoortumik imminnut naleqquttuussapput.

Illut marluk B-120 aamma B-573 piffissap ingerlanerani peerneqartussaapput nulamik sanaartortoqalerpat.

Eqqaani sumiiffinni D2-mi aamma D7-imi sanaartorfiunngitsuni eqqaasoqarnanilu sanaartukkanut atortussanik illooraasoqassanngilaq.

C2 Fælles formål - fortrinsvis institutioner

Sygehus med plejefsnit, skole, daginstitutioner, offentlig og privat service, administration, aldersrenteboliger samt boliger i begrænset omfang.

I 1992 nummer området sygehus, skole, posthus, KNI-kontor, 2 børnehaver, sundhedshus, 3 kommunale barakker (tidl. spejderhus, socialforvaltning, skindsystue), 12 aldersrenteboliger, 2 enfamiliehuse samt 1 boligblok med fritidsklub, energitjeneste, politistation og 7 boliger.

Området er 3.5 hektar stort og har en begrænset restrummelighed på 0.1 hektar til udvidelse af sygehuset med et plejefsnit, 0.1 hektar til opførelse af yderligere aldersrenteboliger samt 0.2 hektar til opførelse af yderligere offentlig og privat service. Desuden kan der ske mindre udvidelser af eksisterende bebyggelse.

Området må bebygges i max 2 etager samt kælder med en højde på max 10.5 m målt fra laveste terrænpunkt og med taghældning max 30°. Ny bebyggelse samt tilbygning skal ske indenfor byggefelter, der fastlægges i en lokalplan for området, og tilpasses eksisterende bebyggelse i materialer, form og farve.

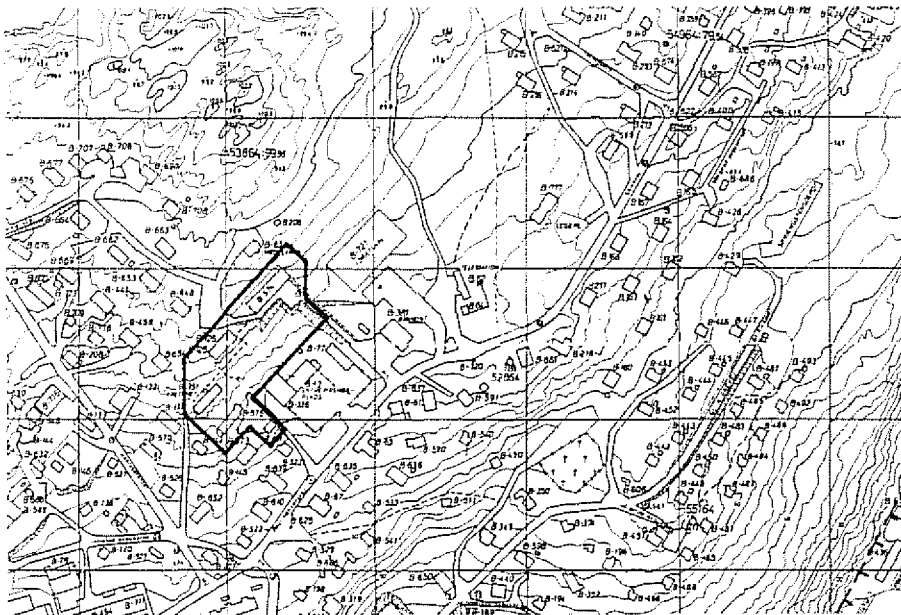
Opførelse af nye aldersrenteboliger på sygehuspladsen forudsætter etablering af kvarterlejeplads i område A2.

Området trafikbetjenes fra S.M.Saxtorphsvej, Poul Hansensvej og Juliusip Aqq. Til hver af disse må etableres max 1 tilslutning for kvarterveje. Stiforbindelse fra Juliusip Aqq. til bymidten skal sikres både øst og vest for skolen. Området er kloak- & helårsvandforsynet.

Sygehuset fra 1967 er sammen med blok A-G i område A2 udlagt som bevaringsværdigt område (§ 3-område) med særligt henblik på bebyggelsens enkle og velproportionerede bygninger, der danner en karakterfuld bygrænse mod vest. Området skal bevares i sin nuværende karakter, og i forbindelse med renovering skal facadebeklædning og farvevalg afstemmes i en helhed for den samlede bebyggelse.

De 2 enfamiliehuse B-120 og B-573 skal med tiden saneres for at give plads til ny bebyggelse.

Der må ikke henkastes affald og byggematerialer på de tilstødende friholdte områder D2 og D7.



Atorneqarfissaat
Anvendelse

Pissutsit atuuttut
Eksisterende forhold

Initussuseq
Rummelighed

Sanaartukkat
Bebyggelse

Sanaartorfiusussaangitsut
Friarealer

Attavilerfil
Tilslutninger

Immikkut kililikkat
Klausulerede zoner

Eriagisaasatut soqutiglat
Bevaringsinteresser

Iloqarfimmi nutartikkat
Byfornyelse

Sanaartomerup tullerilaamera
Udbygningsrækkefølge

Sanilerisanut tunngasut
Nabohensyn

Avatangiisut illersornissaat
Miljøhensyn

C3 Ataatsimoorussat - ilinniartit illiniartullu ineqarfii

Inuutissarnermut ilinniartit, ilinniartut ineqarfii, illusisarfik børnehavilu.

1992-imi sumiiffimmi tassaniipput: STI-kollegia, Sanaartortitsiviit Illusisarfiat, eqqartuussivik piffissap pilersaarusiortiusup ingerlanerani allamut nuuttussaatur isigineqartoq aamma B-474 STI atuarfiullunilu, perorsaasunngorniartunut brancheskollullunilu STI-mi atuartut meeraanut meeqqeriviusoq.

Sumiiffik taanna 0.60 hektaritut angitigaq sanaartortiusinnaasorlu sinneruttoq 0.15 hektariuvoq.

Sumiiffimmi tassani sanaartukkat portunerpaagunik quleriit marluusinnaapput + naqqup ataa, qaliillu annerpaamik 30°-mik uingassuseqarsinnaapput, sanaartukkallu ilusaat B-574-mut STI-atuarfianut assingusuussapput. Sumi nutaamik sanaartortoqassanersoq sumiiffiup pilersaarusiorteqarnerani allajangerneqartassaaq.

Aqquserngit sumiiffimmut attumassuteqartut tassaapput Kantinevej aamma Poul Hansensvejimit biillnut aqqusiaq. Kantinevejip saniatigut allanik aqqusinniortoqaaqusaanngilaq. STI atuarfiup avannaatungaati-gut STI-kollegiamiit illoqarfiup qeqqata A6-ip tungaanut pisunnarnut aqqusinniortoqassaaq. Sumiiffik eqqakkat kuuffissuannut erngullu kuuginnartup aqqussuanut Poul Hansensvejiittumut attaveqarpoq.

C3 Fælles formål - uddannelse og indkvartering

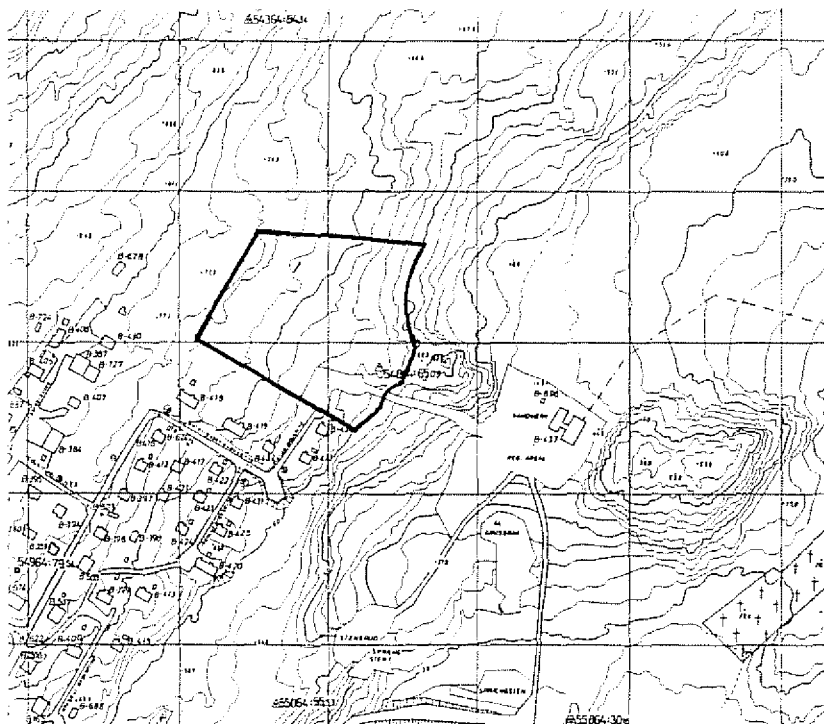
Erhvervsuddannelser, kollegier, indkvartering, aldersintegreret børnehave.

I 1992 rummer området STI-kollegiet, byggevæsenets indkvartering, kredsretten, der i planperioden forudsættes at flytte til lokaler andetsteds i byen, samt B-574 med STI-skole, social brancheskole og aldersintegreret STI-børnehave.

Området er 0.6 hektar stort og har en restrummelighed på 0.15 hektar til yderligere byggeri.

Området må bebygges i max 2 etager inkl. kælder med taghældning max 30° og bygningsretninger som B-574 STI-skolen. Ny bebyggelse skal etableres indenfor byggefelter, der fastlægges i en lokalplan for området.

Området vejbetjenes via Kantinevej samt kørespor fra Poul Hansensvej. Bortset fra Kantinevej må der ikke etableres veje ind i området. Nord for STI-skolen og STI-kollegiet skal sikres stiftorbindelse gennem området fra område A6 til bymidten. Området er kloak- og helårsvandforsynet via hovedledninger langs Poul Hansensvej.



Atorneqarfissaat
Anvendelse

Pissutsit atuuttut
Eksisterende forhold

Initussuseq
Rummelighed

Sanaartukkat
Bebyggelse

Sanaartorfiusussaanngitsut
Friarealer

Attavilerfiit
Tilslutninger

Immikkut killillikkat
Klausulerede zoner

Eriagissassatut soqutigisat
Bevaringsinteresser

Illoqarfimmi nutartikkat
Byfornyelse

Sanaartornerup tulleriaarnera
Udbygningsrækkefølge

Sanilerisanut tunngasut
Nabohensyn

Avatannglisit illersornissaat
Miljøhensyn

C4 Ataatsimoorussat - katersuuttarfiunerusut

Katersuuttarfittaassaq, pisiniarfeqarlunilu, pisortat sullissiveqarlunilu paaqqinnittarfeqartussaq.

Sumiiffik taanna 1992 suli sanaartorfigineqanngilaq.

Sumiiffik taanna 1,2 hektaritut angitigaaq.

Tunngavissani periarfissaqartillugu $1\frac{1}{2}$ quteriimmik illuliortoqarsinnaavoq + naqqup ataa. Qaliap uingarna 30-ip amma 45 °-ip akornanniisaaq. Sumiiffik pillugu pilersaarusiarmi sumi sanaartortoqassanersoq aalajangerneqartassaaq.

Sumiiffimmi tassanilittoq nunaminertaq 600 m²-itut angitigisoq meeqqanut pinnguartarfiliorsissatut immikkoortinneqassaaq.

Sumiiffimmi taassani Skiveveji tallillugu aqqusinniortoqassaaq, taassumalu tungaanut biilit unittarfissaannit amerlanerpaamik marlunnik ud-kørselliortoqarsinnaavoq. A12-imit amma A13-imit illuniit illoqarfiup qeqqata tungaanut pisuinnarnut aqqusineeraqassaaq. Sumiiffik eqqak-kat kuuffiannut ernguillu kuuginnartup aqqussuanut attavilerneqassaaq A10-miit kiisalu piffissap pilersaarusiortuup ingerlanerani Gl. Kirkeveji-miit A10-mut aqquutil tallineqarnerisigut.

Sumiiffik tamanna Skivevejimiit kujammut-kangimut alliarortinneqassaaq.

Eqaani sumiiffinni D8-mi, D9-mi, D11-milu sanaartorfiunngitsuni amma illoqarfik avannaqqullugu qimussit aqquataanni eqqaasoqarsinnaanilu sanaartornermi atorussanik illoraasoqarsinnaanngilaq.

C4 Fælles formål - fortrinsvis centerfunktioner

Fremtidigt lokalcenter, herunder butik, offentlig service, institutioner mv.

Området er i 1992 ubebygget.

Området er 1,2 hektar stort.

Området må bebygges i max $1\frac{1}{2}$ etage samt kælder, hvor terrænet muliggør dette. Taghældninger skal være mellem 30 og 45°. Bebyggelse skal placeres indenfor byggefelter, der fastlægges i en lokalplan for området.

I området friholdes et areal på mindst 600 m², der skal indrettes til kvarterlegeplads for de omliggende boligområders børn.

Området trafikbetjenes fra den fremtidige forlængelse af Skivevej, hvortil der må etableres max 2 udkørsler fra en central parkeringsplads i området. Der skal gennem området sikres stiforbindelse til bymidten fra boligområderne A12 og A13. Området skal kloak- og helårsvandforsynes via eksisterende hovedvandleddning i område A10 samt ved forlængelse af nye hovedledninger, der i planperioden fremføres langs Gl. Kirkevej til område A10.

Området skal udbygges fra Skivevej i retning mod syd-øst.

Der må ikke henkastes affald og byggematerialer på de tilstødende friholdte områder D8, D9 og D11, herunder slædevejen nord om byen.

C5 Ataatsimoorussat - sulliffeqarfii

Timersortarfik, qatserisoqarfik, pisiniarfeeraq, illut ataasiakkaal affarleriillu aamma sulliffeqarfik ataaseq arlalilluunniit inunnik isumagininnermut, ilinniarnermut alafteqarnermulluunniit tungassuteqartut.

1992-imi sumiiffimmi tassaniipput: Timersortarfik, qatserisoqarfik, klo-ski/pisiniarfeeraq, illu ilaqutariit illuat ataaseq telestationilu, taannalu kingulleq piffissap pilersaarusiortiusup aallartinnerani atorunnaartussaavoq.

Sumiiffik 2.6 hektaritut angitigaaq, sanaartoriusinnaasorlu sinneruttoq 0.8 hektaritut angitigisoq sulliffeqarfinnut arsaattarfimmullu atorneqartussaaq, 0.4 hektarilu ilaqutariit illuunik ataasiakkaalik ca. 5-nik sanaartoriusussaavoq.

Sumiiffimmi 1½ quleriinnik qalal 20°-inik uingassusilinnik iluliortoqarsinnaavoq. Illut tungavilsa pukkinerpaaffianniit 8.5 meteriniit portunerussangillat, timersortarfik kisimi portunerussussaavoq. Sumiiffiup pilersaarusiortneqarnerani sanaartugassat nutaat sumiinnissaat aalajangerneqartassaaq. Pilersaarusiaq 1992-imi atuuttoq telestationi atorunnaarpat nutarterneqassaaq.

Timersortarfimmu atallilugu sumiiffiup qilikkanni nunaaminertaq 0.15 hektaritut angitigisoq arsaattarfissatut immikkoortinneqassaaq. Pilersaarusiaq 1992-imi atuuttoq allangortinneqarpat nunaaminertap taassuma sumut atorneqarissaa kommunalbestyrelsep allangortissinnaavaa soorlu institutionit arlaannut, tamanna pisariaqartinneqassappat.

Aqquserngit sumiiffimmu atassat tassaapput Kantinevej, tassanngaanillu ataatsimik udkørseliliortoqarsinnaavoq aamma Skivevej, tassanngaanilli biilit unitarfianniit amerlanerpaanik marlunnik udkørseliliortoqarsinnaavoq. Telestationimiit illut A6-imiittut aamma A11-imiittut tungaanut pisuinnarnut aqqusineeratiortoqassaaq. Qatserisoqarfik timersortarfili eqqakkat kuffissuannut emgullu kuuginnartup aqutaanut Poul Hansensvejimiit attaveqarput. Sumiiffiup sinnera taakkununga attavilersorneqarsinnaavoq taakkua aqutaasa tallineqarnerisigut.

Telestationip eqqaani sumiiffiit immikkut soqutigisaqarfii killingat 30 meteriusoq telestationip atorunnaarissaa tungaanut atuinnaassaaq. Aamma emgup aqqussua imeqarfitoqqamiit Skivevejip tungaaniittoq iluliornermi akornuserneqassanngilaq.

C5 Fælles formål - fortrinsvis institutioner

Idrætshal, brandstation, minibutik, én- og tofamiliehuse samt én eller flere institutioner af social, uddannelsesmæssig eller administrativ art.

Området rummer i 1992 idrætshal, brandstation, en kiosk/minibutik, et tofamiliehus samt Telestationen, der forventes nedlagt i bebyggelsen af planperioden.

Området er 2.6 hektar stort og har en restrummelighed på 0.8 hektar til institutionsformål og boldbane samt 0.4 hektar til boligformål i form af ca. 5 énfamiliehus.

Området må bebygges i max 1½ etage med taghældning over 20°. Idrætshallen undtaget må bygningshøjden ikke overstige 8.5 meter målt fra laveste terrænpunkt. Ny bebyggelse i området skal placeres indenfor byggefelter, der fastlægges i en lokalplan for området. Den i 1992 gældende lokalplan skal revideres senest i forbindelse med Telestationens nedlæggelse.

Centralt i området udlægges et areal på 0.15 hektar til etablering af en udendørs boldbane i tilknytning til idrætshallen. I forbindelse med ændring af den i 1992 gældende lokalplan for området kan kommunalbestyrelsen beslutte en alternativ udlæggelse af dette areal til institutionsformål, såfremt der opstår behov herfor.

Området vejbetenes fra Kantinevej, hvortil der må etableres max 1 udkørsel, samt fra Skivevej, hvortil der må etableres max 2 udkørsler fra parkeringsarealer i området. Fra Telestationen skal sikres stiforbindelse gennem området til boligområderne A6 og A11. Brandstation og idrætshal er kloak- og helårsvandforsynet fra hovedledninger langs Poul Hansensvej. Resten af området kan kloak- og helårsvandforsynes ved forlængelse af disse ledninger.

Den hidtil gældende indsigtsgrænse på 30 m omkring telemasten opretholdes indtil Telestationen nedlægges. Bebyggelse i området skal endvidere respektere hovedvandedningens forløb fra gl. vandværk til Skivevej.

Atorneqarfissaat
Anvendelse

Pissutsit atuuttut
Eksisterende forhold

Initussuseq
Rummelighed

Sanaartukkat
Bebyggelse

Sanaartorflusussaangitsut
Friarealer

Attavilerfiit
Tilslutninger

Immikkut kililikkat
Klausulerede zoner

Eriagisassatut soqutigisat
Bevaringsinteresser

Illoqarlimmi nutartikkat
Byfornyelse

Sanaatornerup tullerilaamera
Udbygningsrækkefølge

Sanilerisanut tunngasut
Nabohensyn

Avatanngisat illersornissaat
Miljøhensyn

D1 Sanaartorfissaanngitsoq - sinerissamut qanittooq

Immikkoortumi illut ataasiakkaat arfinillit, pølsevogni ataaseq kiisalu umiatsiaaqqanut puttasut marluk angullugit akuerineqarput.

Immikkoortumi Poul Egedesvej atuariugu illut ataasiakkaat arfinillit pi-soqaaneruset, taakkunannga ataaseq najugarineqanngitsoq, pølsebari ataaseq kiisalu kommunep sannavikua mikisoq sananeqarsimapput. Immikkoortumiittuupputtaaq kommunep puttasuutai marluk aqqusine-erartaqarlutillu majuartarfittaqartut. Immikkoortup kangisinnerusortaa kommunep nunniugaraa.

Immikkoortoq 4.1 hektarinik angissuseqarpoq.

Immikkoortoq sanaartorfigeqqeqqusaanngilaq.

Immikkoortoq ataatsimoorussatut sinerissamut qanitumi sanaartorfis-saanngitsutut immikkoorsimatinneqassaaq.

Kangia tungaani nunniukkami kommunep puttasuutaata tungaanut bi-ilinik ingeriaffissaqarneq eqqaassanngikkaanni, immikkoortumi aqqusin-niartoqaqqusaanngilaq. Aqqusineeqqat majuartarfillu pisariaqartitsineq naapertorlugu sananeqarsinnaapput.

Immikkoortup immikkoortumik eriagisarialimmik D6-imik immikkoortu-millu ineqarfiusumik A1-imik killeqarfillinera nunamut tunngassuteqar-tumi illoqannginner-sanilu soqutigisanut attuumassuteqarpoq.

Nunap qaanginnaanut sineriallu atuariugu imaanut eqqakkanik sanaar-tornemilu atortukunik eqqaasoqaqqusaanngilaq.

D1 Friholdt område - kystnært friareal

I området tillades 6 enfamiliehuse, en pølsevogn samt op til 2 pontonbroer for småbåde.

Området er langs Poul Egedesvej bebygget med 6 ældre enfamiliehuse, heraf 1 ubeboet, en pølsebar samt et mindre nedlagt kommunalt fællesværksted. Området omfatter tillige 2 kommunale pontonbroer med tilhøren-de landanlæg i form af stier og trapper. Den østligste del af området er et kommunalt opfyldsareal.

Området er 4.1 hektar stort.

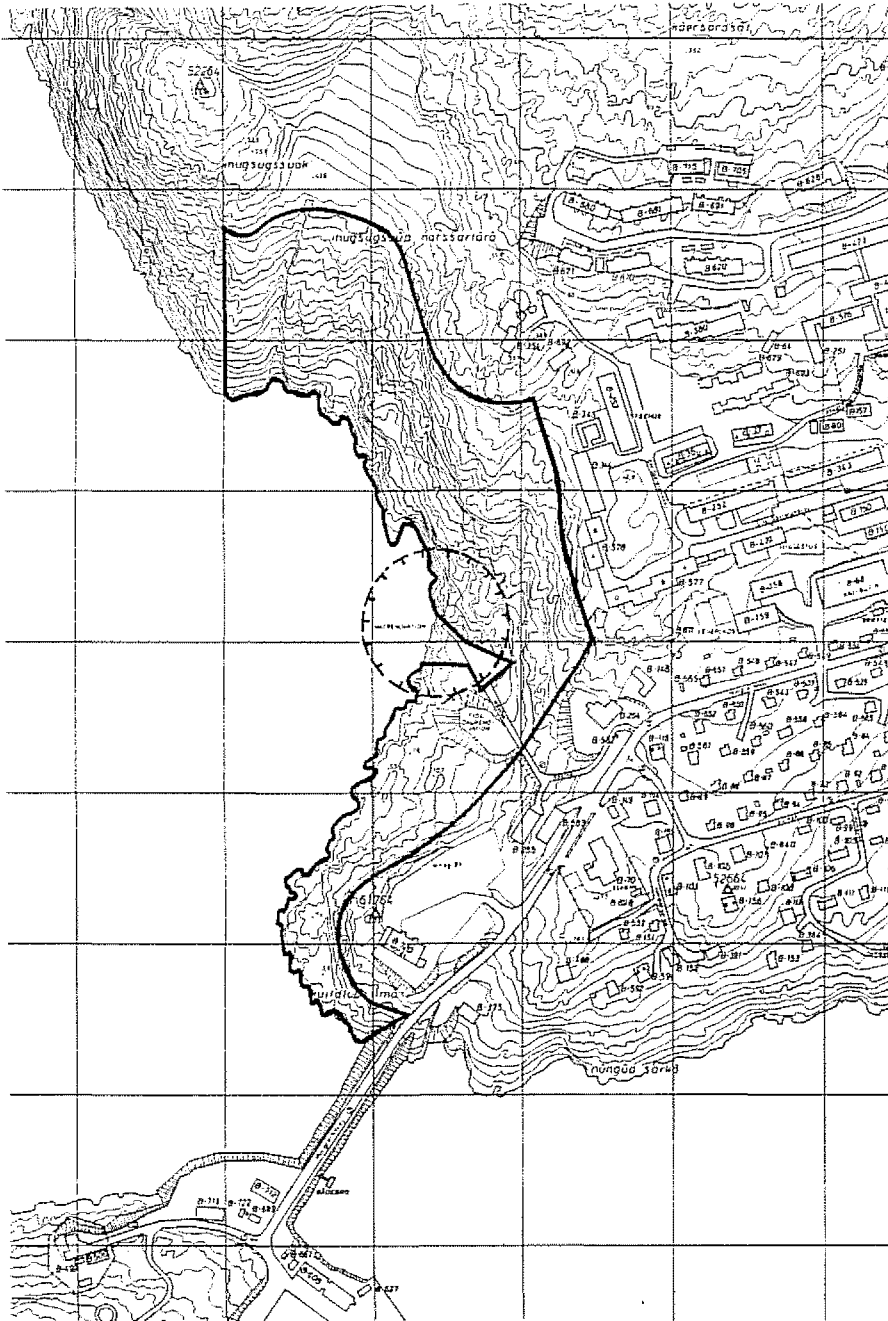
Området må ikke bebygges yderligere.

Området skal henligge som et fælles kystnært friareal.

Bortset fra tilkørselsmulighed til den kommunale pon-tonbro på opfyldsarealet mod øst, må der ikke etableres veje i området. Stier og trapper kan anlægges efter behov.

Områdets kystafgrænsning af bevaringsområdet D6 og det ældre boligområde A1 er forbundet med landskabe-lige og rekreative interesser.

Henkastning af affald og byggematerialer på terrænet og i vandet langs kysten er ikke tilladt.



Atorneqarfissaat
Anvendelse

Pissutsit atuuttut
Eksisterende forhold

Initussuseq
Rummelighed

Sanaartukkat
Bebyggelse

Sanaartoriusussaangitsut
Friarealer

Attavilerfiit
Tilslutninger

Immikkut kililikkat
Klausulerede zoner

Eriagisassatut soqutigisat
Bevaringsinteresser

Illoqarfimmi nutartikkat
Byfornyelse

Sanaartomerup tullerilaarnera
Udbygningsrækkefølge

Sanilerisanut tunngasut
Nabohensyn

Avatanngiisit illersomissaat
Miljøhensyn

D2 Sanaartorfissaanngitsoq - sinerissamut qanittoq

Immikkoortoq sanaartorfineqanngilaq.

Immikkoortoq 5.3 hektarinik angissuseqarpoq.

Immikkoortoq sanaartorfigeqqusaanngilaq.

Immikkoortoq ataatsimoorussamik sinerissamut qanittumi sanaartorfis-
saanngitsutut Immikkoorsimatinneqassaaq.

Immikkoortumi E3-mi annanut eqqaaviup tungaanut billinik ingerlaffis-
saq Immikkoortup iluaniippoq. Immikkoortumi aqqusinernik allanik pi-
lersitsisoqaqqusaanngilaq, pisariaqartitsinerli naapertorlugu aqqusine-
eqqat majuartarfillu sananeqarsinnaapput. Illoqarfik avannaqqullugu
qimussit aqutaat sikuup Immikkoortullu D4-ip akornatigut Immikkoor-
tup avannarpasissortaatigoorpoq. Eqqakkanut kuuffissuaq Immikkoor-
tukkut imap tungaanukartuuvoq.

Immikkoortoq annanut eqqaaviup avataaniit pallitsaaliukkamut imaarsi-
sarfimmitt 50 meterinik aalajangersarneqarsimasumut ilaavoq.

Immikkoortup illoqarfiup pisoqaanerusortaanik killeqarfiliinera nunamut
tunngassuteqartumi illoqannginneranilu soqutigisanut attuumassute-
qarpoq.

Nunap qaanginnaanut sineriallu atuarlugu imaanut eqqakkanik sanaar-
tormermitu atortukunik eqqaasoqaqqusaanngilaq.

D2 Friholdt område - kystnært friareal

Området er ubebygget.

Området er 5.3 hektar stort.

Området må ikke bebygges.

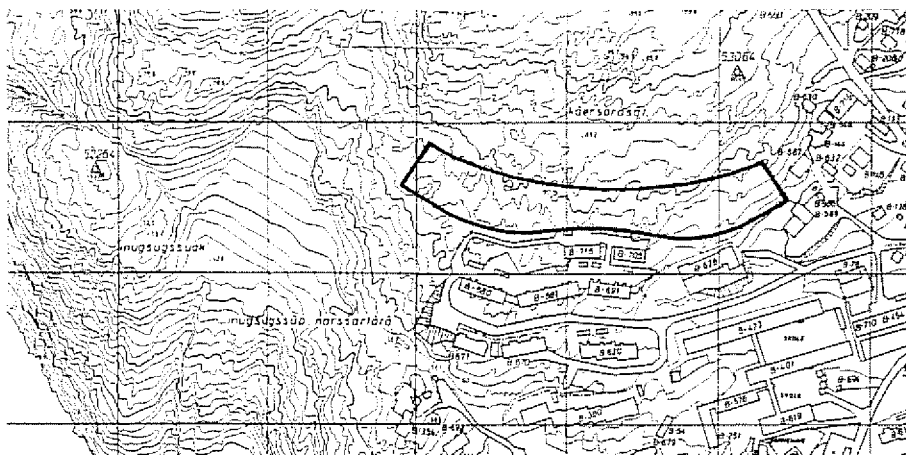
Området skal henligge som fælles kystnært friareal.

Tilkørselsvejen til natdumpen i område E3 forløber
gennem området. Der må ikke etableres andre veje i
området, men stier og trapper kan anlægges efter behov.
Slædevejen nord om byen passerer gennem områdets
nordligste del mellem havisen og område D4. Hoved-
kloakkens udløb til havet forløber gennem området.

Området er berørt af spærrezone omkring natdumpen,
der er fastsat til 50 meter fra tipstedet.

Områdets kystafgrænsning af den ældre del af bymidten
er forbundet med landskabelige og rekreative interesser.

Henkastning af affald og byggematerialer på terrænet og
i vandet langs kysten er ikke tilladt.



Atorneqarfissaat
Anvendelse

Pissutsit atuuttut
Eksisterende forhold

Initussuseq
Rummelighed

Sanaartukkat
Bebyggelse

Sanaartorfiusussaangitsut
Friarealer

Attavilerfiit
Tilslutninger

Immikkut killilikkat
Klausulerede zoner

Erlagisassatut soqutigisat
Bevaringsinteresser

Illoqarfimmi nutartikkat
Byfornyelse

Sanaartornerup tullerilaarnera
Udbygningsrækkefølge

Sanilerisanut tunngasut
Nabohensyn

Avatanngilsit illersomissaat
Miljøhensyn

D3 Sanaartorfissaanngitsoq – ataatsimoorussaq

Immikkoortoq sanaartorfigneqanngilaq.

Immikkoortoq 0.8 hektarinik angissuseqarpoq.

Immikkoortoq sanaartorfignequsaanngilaq.

Immikkoortoq A4-mi quleriaanik inissialiornissamut immikkoortumilu D5-imi pukkitsumik qanittunik illuliornissamut ataatsimoorussamik sanaartorfissaanngitsutut immikkoorsimatineqassaaq. Immikkoortumi pinnguartarfillortoqarsinnaavoq, nuna annertuumik iluarsaanneqartariaqassanngippat.

Ineqarfiit A4-ip A5-illu akornanni aqqusineqarnissaq siunertaralugu immikkoortumi amerlanerpaamik ataatsimik aqqusinillortoqarsinnaavoq. Aqqusineeqqat majuartarfillu sananeqarsinnaapput.

Immikkoortumut D4-mut sanaartorfissaanngitsumut eqqakkanik sanaartormililu atortukunik eqqaasoqqaqusaanngilaq.

D3 Friholdt område – Fælles friareal

Området er ubebygget.

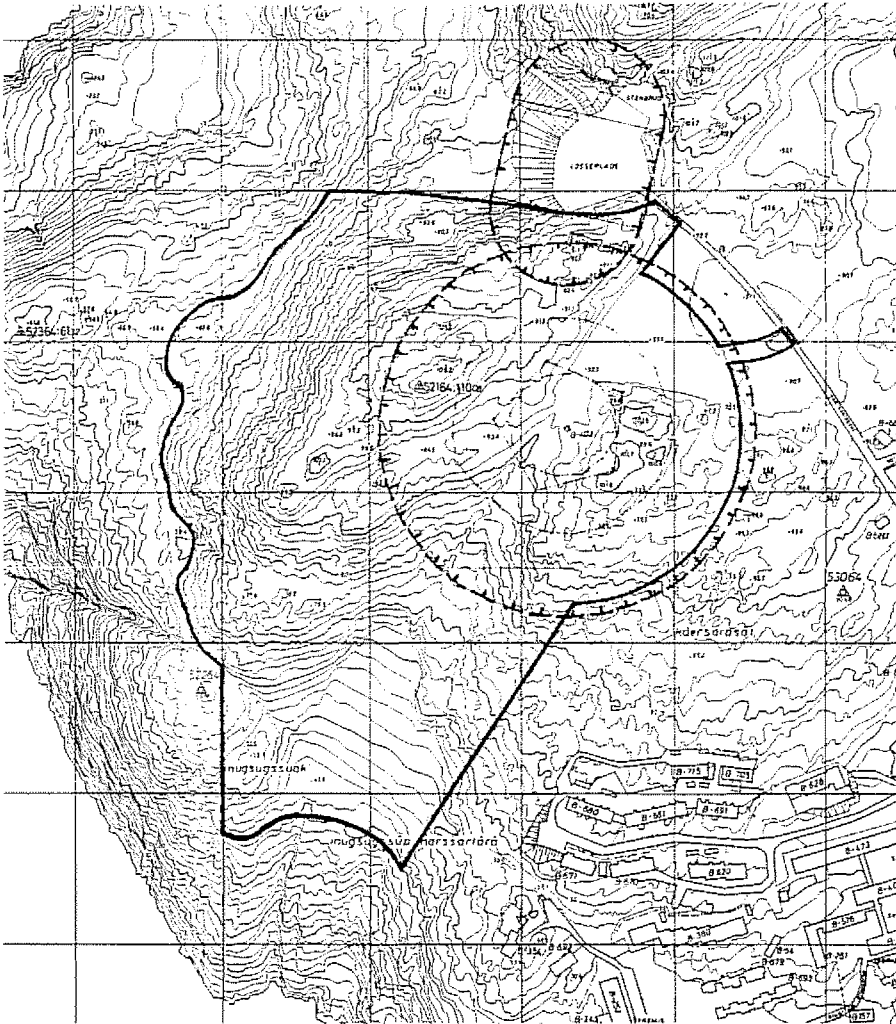
Området er 0.8 hektar stort.

Området må ikke bebygges.

Området skal henligge som fælles friareal for etageboligbebyggelsen i område A4 og den fremtidige tæt lave boligbebyggelse i område D5. Der kan etableres en kvarterlegeplads i området, forudsat denne ikke kræver større regulering af det naturlige terræn.

Der kan tillades max 1 vejgennemføring i området med henblik på vejforbindelse mellem boligområderne A4 og A5. Endvidere kan stier og trapper anlægges efter behov.

Henkastning af affald og byggematerialer på det tilstødende friholdte område D4 er ikke tilladt.



Atorneqarfiissaat
Anvendelse

Pissutsit atuuttut
Eksisterende forhold

Initussuseq
Rummelighed

Sanaartukkat
Bebyggelse

Sanaartorfiususaanngitsut
Friarealer

Attavilerfiit
Tilslutninger

Immikkut killiikkat
Klausulerede zoner

Eriagisassatut soqutigisat
Bevaringsinteresser

Illoqarfimmi nutartikkat
Byfornyelse

Sanaartomerup tullerilaamera
Udbygningsrækkefølge

Sanilerisanut tunngasut
Nabohensyn

Avatanngilsit illersornissaat
Miljøhensyn

D4 Sanaartorfissaanngitsoq – asiartarfik

Aammaattaaq immikkoortoq antenneqarfissatut immikkoortinneqarsimavoq.

Immikkoortumiippat TELE Attaveqaatit lorentzstationeqarfitoqaat, sinnerali sanaartorfineqanngilaq.

Immikkoortoq 11.8 hektarinik angissuseqarpoq.

Immikkoortoq sanaartorfieqqusaanngilaq.

Immikkoortoq asiartarfittut ataatsimoorussatut sanaartorfissaanngitsutut immikkoorsimatineqassaaq, tamatumani ilaatigut antenneqarfiup avannaata kitaa tungaani illoqarfimmut qanittumi nasittarfitt ilanngullugit.

Immikkoortumi aqqusinniortoqaqqusaanngilaq, pisariaqartitsinerli naapertorlugu aqqusineeqqanik majuartarfinnillu sanasoqarsinnaavoq. Illoqarfik avannaqqullugu qimussit aqputaat immikkoortup qeqqatigoorpoq. Immikkoortup kangisinnerusortaa 15 meterisut silissuseqartoq qimussit aqqutissaattut immikkoortinneqarpoq.

Immikkoortoq antenneqarfiup qeqqaniit 125 meterinik silissuseqartumik killeqarfimmut ilaavoq. Kiisalu eqqaavissuup eqqaa kueraavimmiit 50 meterinik aalajangiunneqarsimasup avataaniit pallitsaaliugaavoq.

Nunap qaanginnaanut nunaminertanullu qanittumiittunut eqqakkanik sanaartornermilu atortukunik eqqaasoqaqqusaanngilaq.

D4 Friholdt område – rekreativt friareal

Området er endvidere udlagt til antenneanlæg.

Området rummer TELE Attaveqaatit's gamle lorentzstation, men er iøvrigt ubebygget.

Området er 11.8 hektar stort.

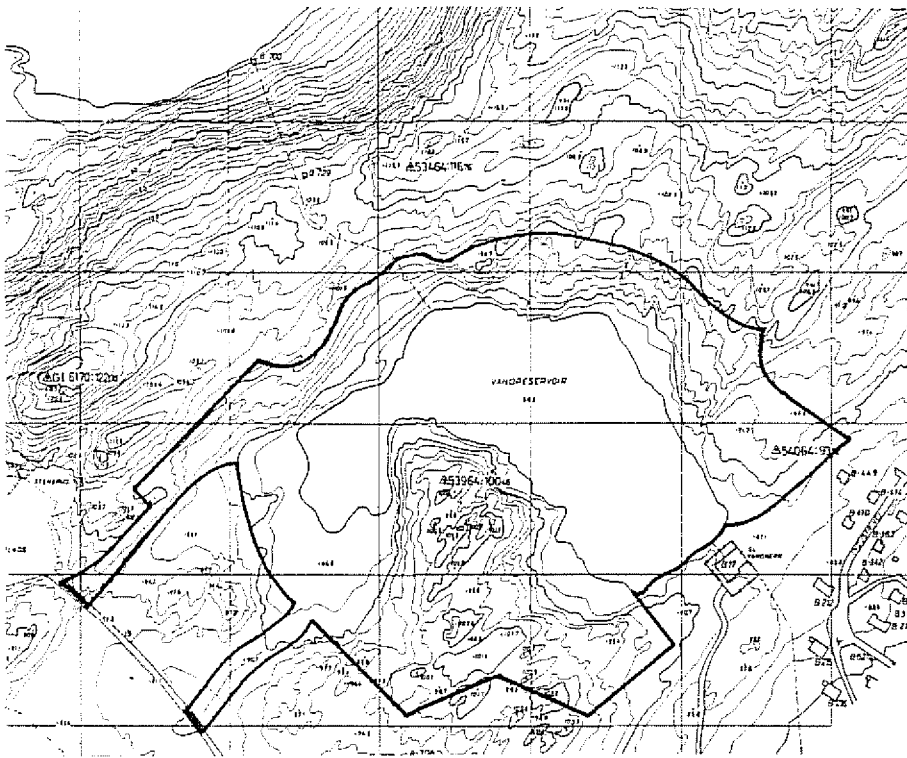
Området må ikke bebygges.

Området skal henligge som fælles friareal til rekreative formål, herunder bl.a. de markante bynære udsigtspunkter nordvest for antenneanlægget.

Der må ikke etableres veje i området, men stier og trapper kan anlægges efter behov. Slædevejen nord om byen forløber midt gennem området. Den østligste del af området er udlagt i en bredde på 15 meter til sikring af slædevejen.

Området er berørt af indsigtsgrænsen på 125 meter omkring antenneanlæggets centrum. Endvidere af spærre-zonen omkring dumpen, der er fastsat til 50 meter fra udøzningskanten.

Henkastning af affald og byggematerialer på terrænet og de tilstødende arealer er ikke tilladt.



Atorneqarfissaat
Anvendelse

Pissutsit atuuttut
Eksisterende forhold

Initussuseq
Rummelighed

Sanaartukkat
Bebyggelse

Sanaartoriususaanngitsut
Friarealer

Attavilerfiit
Tilslutninger

Immikkut killilikkat
Klausulerede zoner

Eriagisassatut soqutiglaat
Bevaringsinteresser

Illoqarfimmi nutartikkat
Byfornyelse

Sanaartomerup tullerilaarnera
Udbygningsrækkefølge

Sanilerisanut tunngasut
Nabohensyn

Avatanngiisit illersomissaat
Miljøhensyn

D5 Sanaartorfissaanngitsoq - asiartarfik

Immikkoortoq sanaartorfineqanngilaq.

Immikkoortoq 8.4 hektarinik angissuseqarpoq.

Immikkoortoq sanaartorfigeqqusaanngilaq.

Immikkoortoq ataatsimoorussamik sanaartorfissaanngitsutut immikkoorsimatinneqassaaq.

Immikkoortumi aqqusinniortoqaqqusaanngilaq, pisariaqartitsinerli naapertorlugu aqqusineeqqanik majuartarinnillu sanasoqarsinnaavoq. Illoqarfik avannaqqullugu qimussit aqqutaat immikkoortup qeqqatigoorpoq. Immikkoortup kujammut kangisinnerusortaa 15 meterisut silissuseqarpoq qimussit aqqutissaattut immikkoortinneqarpoq.

Illoqarfimmuut qanittut nunamut tunngassuteqartut eriagisariaqartutut soqutigisat immikkoortumut ilaapput.

Iminnguup lasianut, nunap qaaginnaanut nunaminertanullu qanittumiit-tunut eqqakkanik sanaartormerlilu atortukunik eqqaasoqaqqusaanngilaq.

D5 Friholdt område - rekreativt friareal

Området er ubebygget.

Området er 8.4 hektar stort.

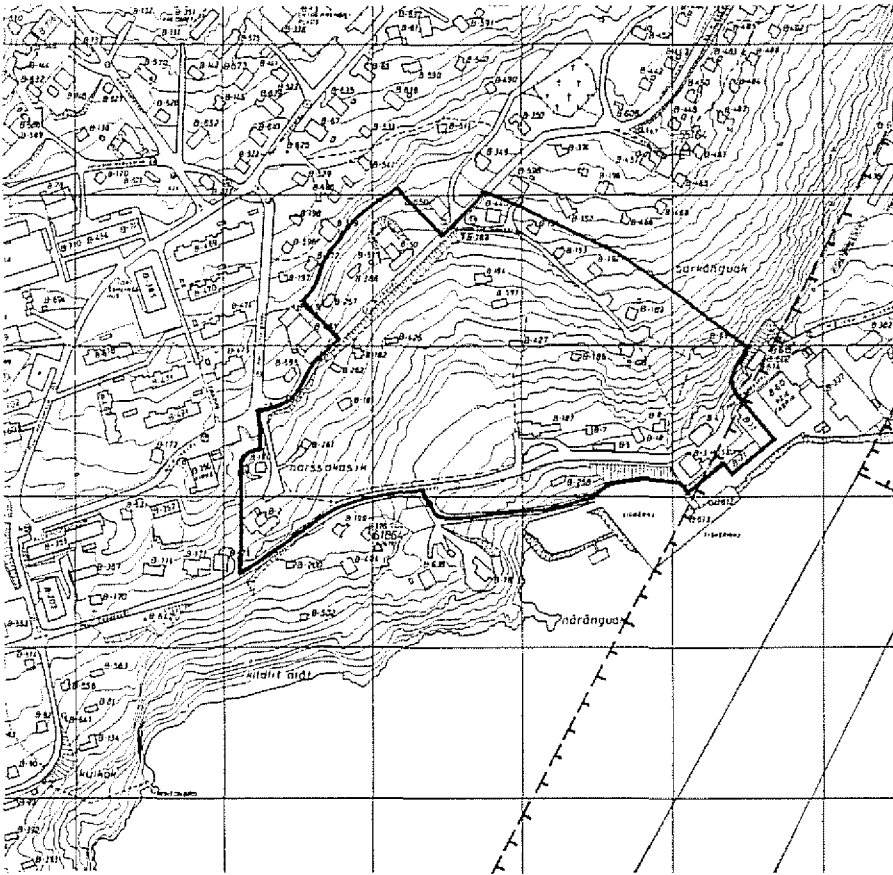
Området må ikke bebygges.

Området skal henligge som fælles friareal.

Der må ikke etableres veje i området, men stier og trapper kan anlægges efter behov. Slædevejen nord om byen forløber midt gennem området. Den sydvestligste del af området er udlagt i en bredde på 15 meter til sikring af slædevejen.

Der knytter sig bynære landskabelige bevaringsinteresser til området.

Henkastning af affald og byggematerialer i Iminnguuaq-søen, på terrænet og tilstødende arealer er ikke tilladt.



Atorneqarfissaat
Anvendelse

Pissutsit atuuttut
Eksisterende forhold

Initussuseq
Rummelighed

Sanaartukkat
Bebyggelse

Sanaartorfiusussaanngitsut
Friarealer

Attavilerfiit
Tilslutninger

Immikkut kllllllkkat
Klausulerede zoner

Eriagisassatut soqutigisat
Bevaringsinteresser

Illoqarfimmi nutartikkat
Byfornyelse

Sanaartornerup tulleriiaamæra
Udbygningsrækkefølge

Sanilerisanut tunngasut
Nabohensyn

D6 Sanaartorfissaanngitsoq - erigisariaqartooq

Illut erigiasariaqartut tamarmik immikkoortumi tassaniipput: Gl. Kirkevejip eqqaani illutoqqat, aalisartut talittarfiata qulaa'tungaani illoqarfiup nutaannginnersaani illutoqqat aamma sumiiffiit taakku akornanni sivil-ganermi aamma illoqarfiup avannamut kangimut killeqarfiitoqaani illutoqqat. Aammattaq illutoqqat takussunarsisimasut isatiinnartariaqartut tassaniipput.

Immikkoortooq 5.5 hektarinik angissuseqarpoq.

Immikkoortooq sanaartorfineqaaqqissanngilaq. Taamaattoq ilunin kiisalu issunik ujaqqanillu ilulianik il.il. erigiasariaqartunik sananissaq (sanaqqinnissaq) akuerineqarpoq. Sanaartukkat tamakku sanaartukkat pioreersut ilusaannut, qalipaataannut atortuinullu naleqqussarneqas-sapput.

Immikkoortooq qeqqani nunaminertaq uviganersaq masarlusartoq ataatsimoorussamik illoqannginnersatut immikkoorsimatinnegassaaq.

Immikkoortooq Gl. Kirkevej-ikkut aqqusineqartinneqarpoq, tassungalu avannaata kangia tungaani uviganersap sinaani sanaartukkaniit amerlanerpaamik aqqusineramik ataatsimik atassusiisoqarsinnaavoq kiisalu Poul Hansensvej-ikkut aqqusineqartinneqarpoq, tassungalu aalisartut talittarfianniit amerlanerpaamik aqqusineramik ataatsimik atassusiisoqarsinnaavoq. Illoqarfiup nutaannginnersaa majuartarfinnik Gl. Kirkevej-imut atassuserneqarpoq, Poul Egedesvej Ny Kirkevej-imut aqqusineqarpoq atassuserneqarpoq. Immikkoortooq eqqakkat kuuffiannik imermillu kuu-ginnartumik pilersorneqanngilaq, illulli ataasiakkaat avannaata tungaaniit-tut Gl. Kirkevej-imi kuuffissuallissamut atassuserneqarsinnaapput.

Immikkoortooq mittarfimmuut mikkiartortarfiup aallartarfiullu killeqarfianut - qeqqaniit 125 meter - ilaavoq.

Immikkoortooq tamaat eqqarsaatigalugu erigisarialittut (§-2 immikkoortooq) immikkoortinneqarsimavoq, pingaartumik Gl. Kirkevej-imi illut pisoqaanerit, aalisartut talittarfiata qulaaniittoq illoqarfiup nutaannginnersaa nunaminertarlu uvigasooq masarlusartoq, illoqarfiup assillartaani immikkoorteqarluinnartooq eqqarsaatigalugit. Immikkoortooq maannakkutut isikkoqartillugu erigineqassaaq, takuuk Qasigiannuani erigisassatut soqutigisat pillugit Namminersornerullutik Oqartussat allakkaa 1990-imeersoq. Eriagisassatut soqutigisat makuupput:

B-2, B-3, B-4, B-5, B-7, B-8, B-18, B-21, B-50, B-51, B-69, B-181 aamma B-257.

Nunaminertami uviganermi illut arlaqartut erigisassatut aafajangersakkani ilanngunneqanngitsut periarfissaqaleriarpat piilameqassapput. Pliagassat ataatsimut pilersaaruserneqassapput.

Immikkoortunut D1-mut D9-mullu sanaartorfissaanngitsunut eqqakka-nik sanaartormermitu atortukunik eqqaasoqaaqussanngilaq.

D6 Friholdt område - bevaringsområde

Området omfatter alle bevaringsværdige bygninger i byen: de gamle bygninger langs Gl. Kirkevej, kolonibebyggelsen omkring pladsen ovenfor fiskerihavnen, de ældre boliger på skråningsarealet her imellem samt den ældre randbebyggelse på fjeldet mod nordøst. Desuden et antal skæmmende og saneringsmodne bygninger.

Området er 5.5 hektar stort.

Området må ikke bebygges yderligere. Der kan dog til-lades (gen)opført bevaringsværdige bygninger samt tørvehytter mv. Sådan ny bebyggelse skal tilpasses den eksisterende bebyggelse i form, farve og materialevalg.

Det fugtige skråningsareal i midten af området skal henligge som rekreativt fælles friareal.

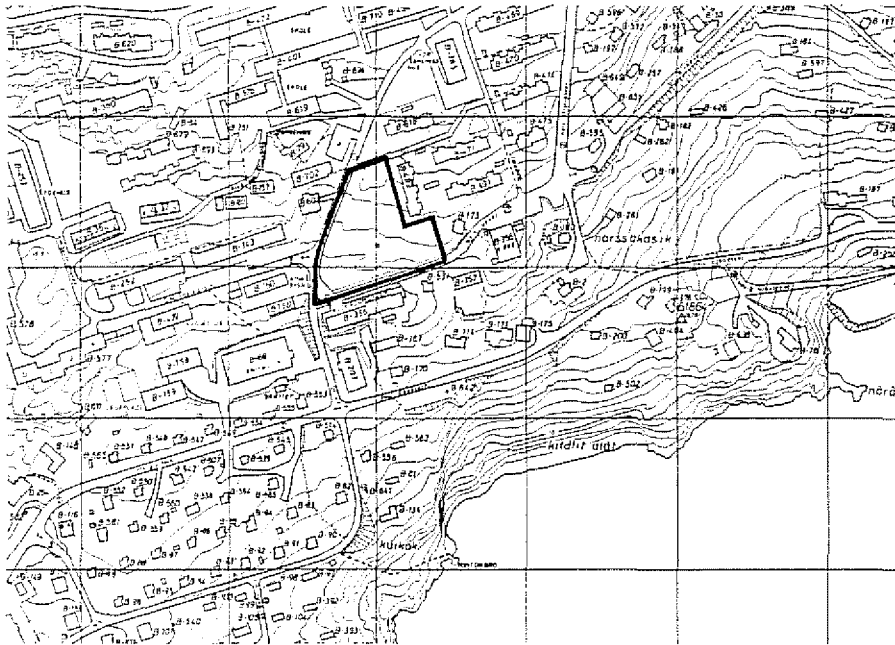
Området vejbetjenes af Gl. Kirkevej, hvortil må etableres max 1 vejtilslutning fra randbebyggelsen mod nordøst, samt Poul Egedesvej, hvortil må etableres max 1 vejtilslutning fra fiskerihavnen. Kolonibebyggelsen er trappeforbundet med Gl. Kirkevej, og Poul Egedesvej sti-forbundet til Ny Kirkevej. Området er ikke kloak- & helårsvandforsynet, men enkelte huse mod nord kan til-sluttes ny hovedkloak, der fremføres langs Gl. Kirkevej.

Området er mod sydøst berørt af ind- og udflyvnings-zonen omkring heliporten - 125 meter fra centerlinien.

Området er i sin helhed udlagt som bevaringsområde (§-2 område) med særligt henblik på de ældre bygninger langs Gl. Kirkevej, kolonibebyggelsen omkring pladsen ovenfor fiskerihavnen og det mellemliggende fugtige skråningsareal, der udgør et karakteristisk landskabs-element i bybilledet. Området skal bevares i sin nuværende karakter, jf. hjemmestyrets bynotat om bevaringsinteresser i Qasigiannugit, 1990. Bevaringsinteresserne knytter sig til følgende bygninger: B-2, B-3, B-4, B-5, B-7, B-8, B-18, B-21, B-50, B-51, B-69, B-181 og B-257.

En række af skråningsarealets bygninger, der ikke er omfattet af bevaringsbestemmelserne, skal saneres, når mulighed herfor opstår. Der skal udarbejdes en samlet saneringsplan, der udpeger disse bygninger.

Henkastning af affald og byggematerialer på de tilstø-dene friholdte områder D1 og D9 er ikke tilladt.



Atorneqarfissaat
Anvendelse

Pissutsit atuuttut
Eksisterende forhold

Inlissuseq
Rummelighed

Sanaartukkat
Bebyggelse

Sanaartorfiususaanngitsut
Friarealer

Attavilerfitt
Tilslutninger

Immikkut killiikkat
Klausulerede zoner

Eriaglsassatut soqutigisat
Bevaringsinteresser

Illoqarfimmi nutartikkat
Byfomyelse

Sanaartomerup tullerilaamera
Udbygningsrækkefølge

Sanllerisanut tunngasut
Nabohensyn

Avatanngilsit illersornissaat
Miljøhensyn

D7 Sanaartorfissaanngitsoq - illoqarfiup qeqqa

Innuttaasut ataatsimut katersuuttarfiat, eqqaassutissat illoqannginner-sarlu.

Immikkoortoq sanaartorfineqanngilaq, tassaniippulli juullip orpiliaanut ikkuffik eqqaassutissallu arlaqartut. Immikkoortumi aqqusineeqqanik aqquteqarpoq.

Immikkoortoq 0.5 hektarinik angissuseqarpoq.

Immikkoortoq sanaartorfieqqusaanngilaq.

Immikkoortoq ataatsimoorussatut sanaartorfissaanngitsutut immikkoor-simatinneqassaaq, pingaartumik katersuuffissaqarnera, eqqaassutissa-qarnera illoqannginneraqaqarneralu eqqarsaatigalugit. Immikkoortoq piffissap pilersaarusiortiusup ingerlanerani iluarsaanneqassaaq immik-koortup pilersaarusiortifineqarnera naapertorlugu.

Immikkoortumi aqqusinnernik qamutilluunniit motoriliit aqqutissaannik pilersitsisoqassaaqanngilaq. Aqqusineeqqat immikkoortukkoortut iluar-saanneqassapput, Ny Kirkevej-ilu atuartugu pisuinnaat aqquataat Poul Hansensvej-ikkut ingerlateqqinneqassaaq.

Naasut illersorneqarnissaat pissutigalugu qamuteralaat immikkoortuk-koornissaat inerteqquavaoq.

D7 Friholdt område - bytorv

Offentlig samling, mindesmærker og rekreativt ophold.

Området er ubebygget, men omfatter juletræsinstallation og et antal mindesmærker. Området gennemskæres af et antal naturligt opståede uregulerede stifterbindelser.

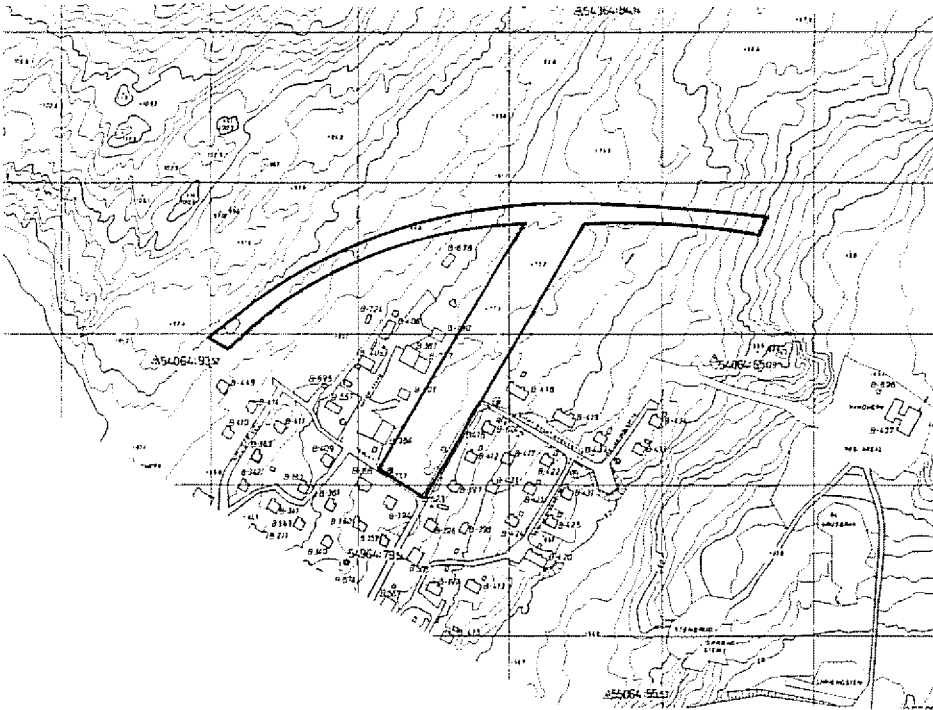
Området er 0.5 hektar stort.

Området må ikke bebygges.

Området skal henligge som fælles friareal med særligt henblik på forsamlingsmuligheder, mindesmærker og rekreativt ophold. Området skal i planperioden regu-leres i henhold til en lokalplan for området.

Der må ikke etableres veje eller kørespor i området. De naturlige stifterbindelser gennem området skal reguleres, og det eksisterende fortov langs Ny Kirkevej skal vi-dereføres langs Poul Hansensvej.

Af hensyn til vækstlagets beskyttelse er snescooterkørsel gennem området ikke tilladt.



Atorneqarfissaat
Anvendelse

Pissutsit atuuttut
Eksisterende forhold

Initussuseq
Rummelighed

Sanaartukkat
Bebyggelse

Sanaartorfiususaanngitsut
Friareal

Attavilerfiit
Tilslutninger

Immikkut killillikkat
Klausulerede zoner

Eriagisassatut soqutigisat
Bevaringsinteresser

Illoqarfimmi nutartikkat
Byfornyelse

Sanaartorerup tulleriaamera
Udbygningsrækkefølge

Sanilerisanut tunngasut
Nabohensyn

Avatanngilsit illersornissaat
Miljøhensyn

D8 Sanaartorfissaanngitsoq - ataatsimoorusaaq, qimussit aqquataat

Immikkoortoq sanaartorfigneqanngilaq.

Immikkoortoq 1.0 hektarinik angissuseqarpoq.

Immikkoortoq sanaartorfignequsaanngilaq.

Immikkoortoq ataatsimoorussatut sanaartorfissaanngitsutut immikkoorsimatinneqassaaq.

Immikkoortumi aqqusinniortoqaqqusaanngilaq, pisarlaqarłısinerli naapertorlugu aqqusineeqqanik attaveqaataasunik sanasoqarsinnaavoq. Immikkoortup avannarpasissortaa 15 meterisut silissuseqartoq qimussit aqquataatut immikkoortinneqarpoq.

Nunaminertanut D5-imut D11-imullu sanaartorfissaanngitsunut eqqakanik sanaartornermilu atorlukunik eqqaasoqaqqusaanngilaq.

D8 Friholdt område - fælles friareal, slædevej

Området er ubebygget.

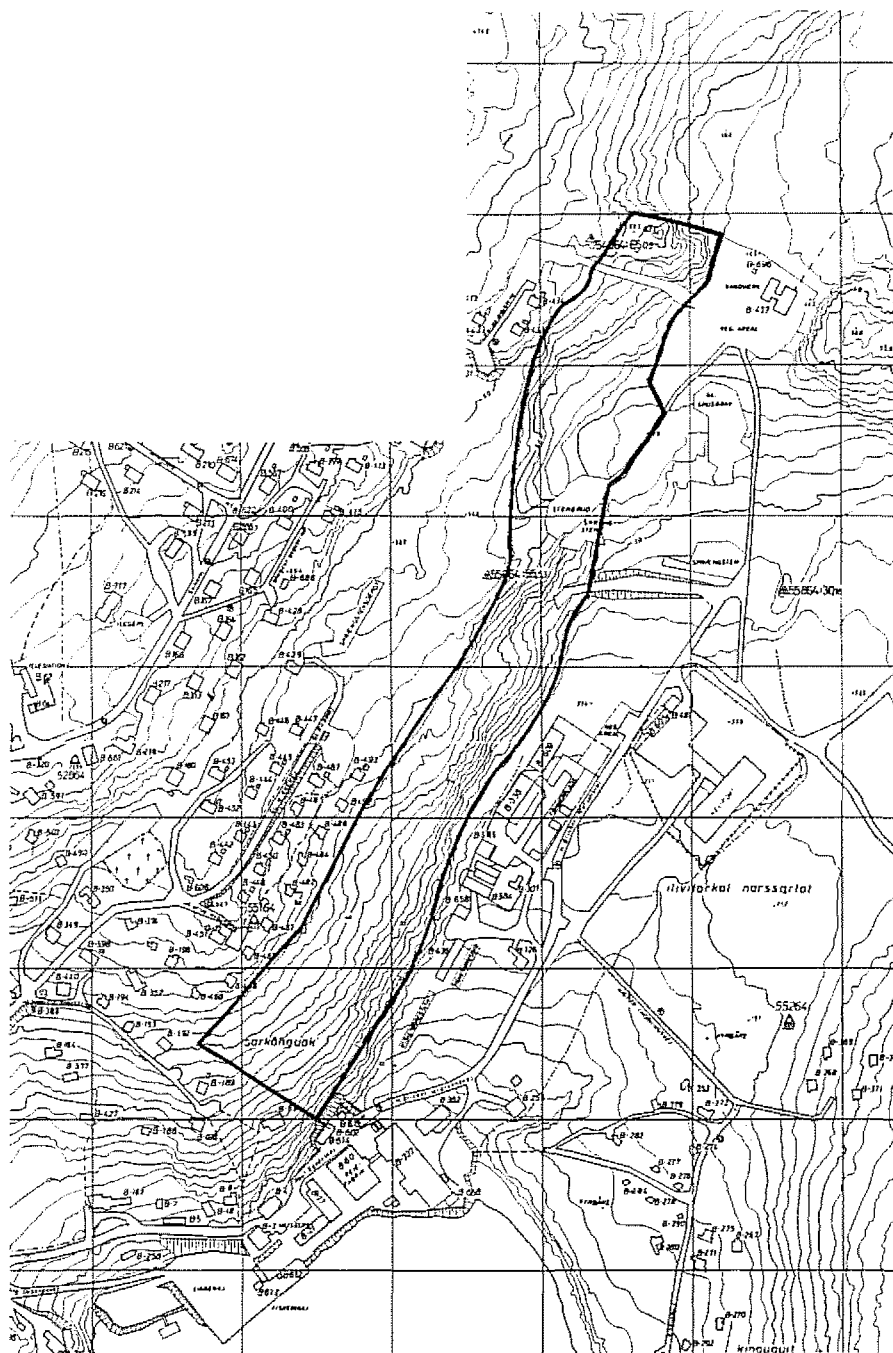
Området er 1.0 hektar stort.

Området må ikke bebygges.

Området skal henligge som fælles friareal.

Der må ikke etableres veje i området, men stiforbindelser kan anlægges efter behov. Den nordligste del af området er udlagt i en bredde på 15 meter med henblik på sikring af slædevejen nord om byen.

Der må ikke henkastes affald på de tilstødende friholdte områder D5 og D11.



Atorneqarfissaat
Anvendelse

Plassutsit atuuttut
Eksisterende forhold

Initussuseq
Rummelighed

Sanaartukkat
Bebyggelse

Sanaartorfiusussaanngitsut
Friarealer

Attavilerfitt
Tilslutninger

Immikkut killillikkat
Klausulerede zoner

Eriagiasassatut soqutgisat
Bevaringsinteresser

Illoqarfimmi nutartilkkat
Byfornyelse

Sanaartomerup tuilerilaamera
Udbygningsrækkefølge

Sanillerisanut tunngasut
Nabohensyn

Avatanglisit illersornissaat
Miljøhensyn

D9 Sanaartorfissaanngitsoq - ataatsimoorussaq

Immikkoortoq sanaartorfigineqanngilaq. Immikkoortumiippit mittarfimmuut aqqusinniassaq qajannaarsarneqareersimasoq kiisalu qaartiteriviusimasoq.

Immikkoortoq 4.6 hektarinik angissuseqarpoq.

Immikkoortoq sanaartorfigeqqusaanngilaq.

Immikkoortoq ataatsimoorussatut sanaartorfissaanngitsutut immikkoorsimatinneqassaaq.

Mittarfimmuut aqqutissaq immikkoortoq aqqusaarlugu sananeqarsinnaavoq. Immikkoortumi allanik aqqusinniortoqaqqusaanngilaq, pisariaqartitsinerli naapertorlugu aqqusineeqqanik majuartarfinnillu sanasoqarsinnaavoq. Imeqarfiup imeqarfitoqqallu akornanni erngup aqqussua immikkoortoq aqqusaarlugu avannamut kangimut ingerlavoq.

Nunap qaavanut immikkoortunullu D6-imut D11-imullu sanaartorfissaanngitsunut eqqakkanik sanaartornermilu atortukunik eqqaasoqaqqusaanngilaq.

Avatangisit nunallu isikkuata immikkooruteqartup eriagineqarnissaat pissutigalugu tamaani qaartiterisoqaqqissanngilaq.

D9 Friholdt område - fælles friareal

Området er ubebygget. Området indeholder et forbedende dæmningsanlæg til katastrofevejen samt et tidligere stenbrud.

Området er 4.6 hektar stort.

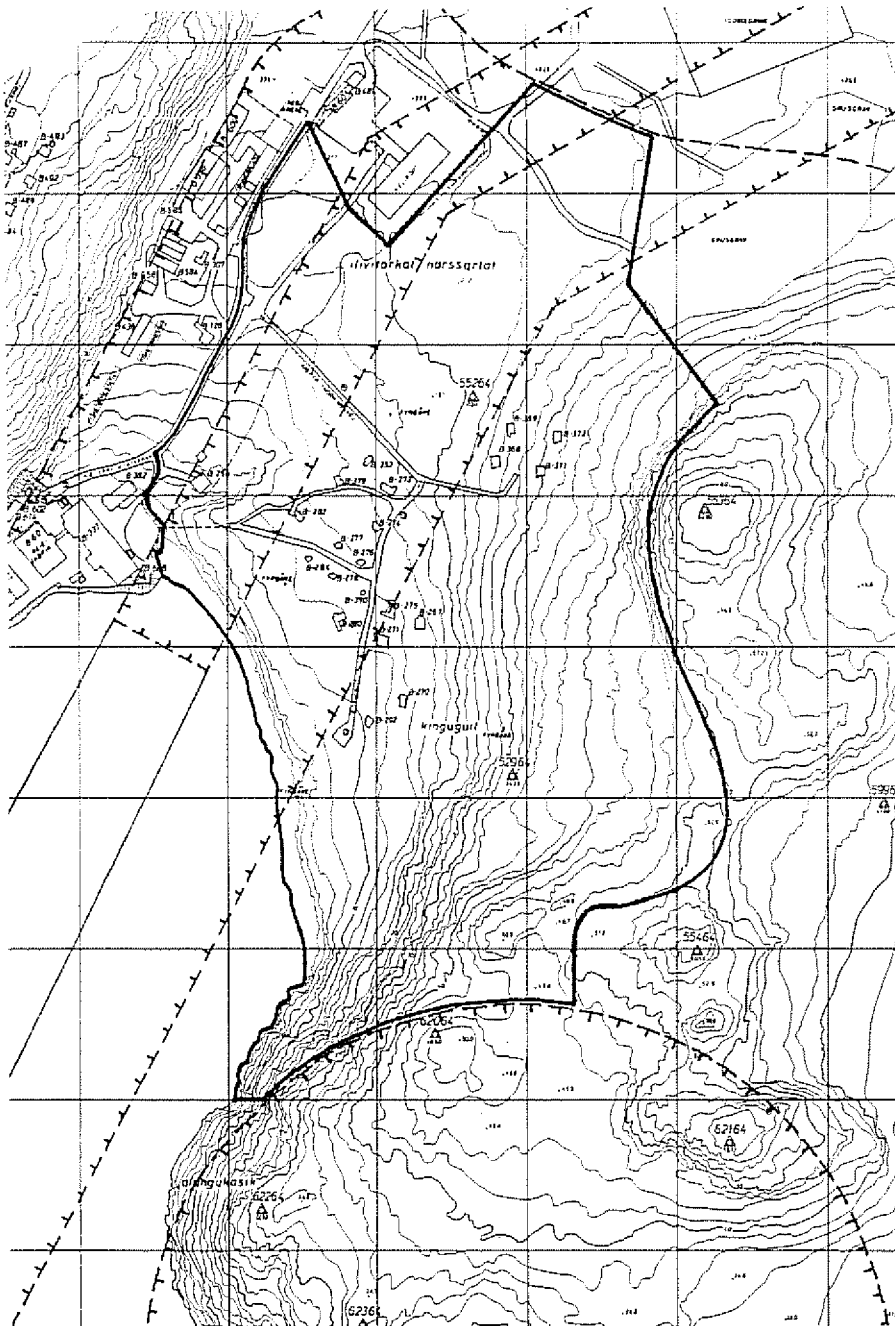
Området må ikke bebygges.

Området skal henligge som fælles friareal.

Katastrofevejen tillades anlagt gennem området. Der må ikke etableres andre veje i området, men stier og trapper kan anlægges efter behov. Hovedvandedningen mellem vandværket og gl. vandværk forløber gennem området mod nordøst.

Henkastning af affald og bygningsmaterialer på terrænet samt på de tilstødende friholdte områder D6 og D11 er ikke tilladt.

Af miljøhensyn og af hensyn til områdets markante landskabelige træk må stenbrydning i området ikke genoptages.



Atorneqarfissaat
Anvendelse

Pissutsit atuuttut
Eksisterende forhold

Initussuseq
Rummelighed

Sanaartukkat
Bebyggelse

Sanaartorfiususaanngitsut
Friarealer

Attavilerfilit
Tilslutninger

Immikkut kililikkat
Klausulerede zoner

Eriagisassatut soqutigisat
Bevaringsinteresser

Iloqarfimmi nutartikkat
Byfomyelse

Sanaartornerup tullerlaarnera
Udbygningsrækkefølge

Sanilerisanut tunngasut
Nabohensyn

D10 Sanaartorfissaanngitsoq - sunngiffeqarfilit

Ataatsimoorussaq sanaartorfissaanngitsoq, innuttaasut ataatsimut katersuutarfiat, tupersimaartarfik, umiatsianut inissiisarfik, umiatsiaaqqat talittarfia, sunngiffimmi soqutigisaqarfilit allat. Tamatuma saniatigut illut aasarsiortarfilit, amerlanersaat utaqqiisaagallartumik napatinneqartut

92-imi immikkoortumiippat namminersortut suliffeqarfii/toqqorsivii marluk, Royal Greenland-ip formandinut illutai sisamat aasarsiortarfillu 17-nit

Immikkoortoq 16.1 hektarinik angissuseqarpoq sunngiffimmi soqutigisaqarfinnik sanaartornissamat annertuumik inissaqarpoq.

Kasper Thorningsvej-imi formandit illui ploereersut tupersimaartarfeqarnermullu atatillugu illu perusuersatarfik mikisoq qaliaqanngitsoq akuerineqarput. Kasper Thorningsvej-ip kujataata kitaa Qinnungnguillu kitaa sanaartorfigeqqequsaanngillat, sanaartukkallu qaliaqanngitsut ploereersut periarfissaqaleriapat piarneqassapput. Qinnungnguit kangia tungaaniit illut aasarsiortarfilit ploereersut akuerineqarput, allanilli sanasoqaaqqissanngilaq. Uviganersaq kujataata kangia tungaaniit illut innuttaasut ataatsimut katersuutarfiat atorneqarpoq.

Immikkoortoq ataatsimoorussatut sanaartorfissaanngitsutut immikkoorsimalinneqarpoq. Mittarfiup kujataata kangiatungaani immikkoortumi tupersimaartarfik Qinnungnguillu kujataa tungaani umiatsiaaqqat talittarfissaat pilersinneqarsinnaapput.

Mittarfittaassap aqqufissaata avannamut kanglatigut atassusiisoqaaqusaanngilaq. Taamaalilluni immikkoortoq H. Blicher Nielsensvej-ikkut aqquseqartinneqarpoq, tassungalu amerlanerpaamik ataatsimik qamutillu motorillit aqqufissaannik ataatsimik atassusiisoqarsinnaavoq. Immikkoortumi Kasper Thorningsvej-ip Qinnungnguillu, umiatsiaaqqat talittarfissaata tungaanut tallineqarsinnaasup, saniatigut allanik aqqufissaanngitsoq aqqufissaanngilaq. Immikkoortoq suliffissuup tungaanut immikkoortoq B1 aqqusaarlugu aqqufissaanngitsoq. Pisariaqartitsineq naapertorlugu aqqufissaanngitsoq nutaanik pilersitsisoqarsinnaavoq. Taseruup umiarsualiviullu kangerluata akornanni qimussit aqqufissaanngitsoq nissaat qulakkeerneqassaaq. Immikkoortup imermik kuuginnartumik eqqakkallu kuufflannik pilersorneqarnissaa naatsorsuutigineqanngilaq.

Mittarfiup kujataata tungaani mikkiartortarfiup aallartarfiullu nalaani sillimianarnermi killeqarfik 350 meterinik takissuseqarpoq 70 meterinillu silissuseqarluni kiisalu portnerpaafillit 1:2 illugillutik 125 meterinik silissuseqarput. Immikkoortoq paassaasivup eqqaani kujataata kangia tungaani sillimianarnermi killeqarfimmit killeqarfilerneqarpoq.

Immikkoortumi piigassat ataatsimut pilersaarusiorneqassapput, tamatumani immikkoortoq Qinnungnguit kangia tungaaniit illugit ilanngullugu.

Immikkoortoq E10-mi mittarfittaarnermut atatillugu mittarfik peerneqarlinnagu tupersimaartarfik pilersinneqassanngilaq.

Nunap qaavanut, immikkoortunut qanittumiittunut, sissamat sineriiallu atuarlugu imaanut eqqakkanik, sanaartornermi atorlutunik, aalisarnermi piniutinik il.il. eqqaanissaq inerteqqaavaq.

D10 Friholdt område - fritidsformål

Fælles friareal, offentlig samling, campingplads, bådoplæg, småbådehavn, andre fritidsanlæg. Desuden eksisterende sommerhuse, hovedsagelig af midlertidig karakter.

I 1992 omfatter området 2 mesterværksteder/depoter, Royal Greenlands 4 formandshuse og 17 sommerboliger.

Området er 16.1 hektar stort og har betydelig rummelighed til fritidsanlæg.

Nordøst for Kasper Thorningsvej tillades eksisterende formandshuse og et mindre sanitetshus i 1 etage i forbindelse med en campingplads. Sydvest for Kasper Thorningsvej og vest for Qinnungnguit må ikke yderligere bebygges, og eksisterende byggeri af midlertidig karakter i 1 etage skal saneres, når mulighed opstår. Øst for Qinnungnguit tillades eksisterende sommerboliger i max 1½ etage, men ikke yderligere bebyggelse. Fjeldskrånning mod sydøst friholdes til offentlig samling.

Området er udlagt som fælles friareal. Campingplads kan etableres i området sydøst for heliporten og småbådehavn langs fjeldskrånningen syd for Qinnungnguit.

Der må ikke etableres vejtilslutning til fremtidig lufthavnsvvej mod nordøst. Området vejbetjenes således fra H. Blicher Nielsensvej, hvortil der må tilsluttes max 1 vej og 1 kørespor. Der må ikke etableres andre veje i området end Kasper Thorningsvej og Qinnungnguit, der tillades forlænget til en evt småbådehavn. Området er stiftbundet til fabrikken i område B1. Nye stier kan anlægges efter behov. Der skal fortsat sikres slædevej mellem Tasersuaq/Flyversøen og havnebugten. Området påregnes ikke forsynet med helårsvand og kloak.

Omkring heliportens ind- og udflyvningslinie mod syd gælder en 350 m lang og 70 m bred sikkerhedszone samt hindringsfri flader 1:2 i en bredde på 125 m på begge sider af linien. Området afgrænses mod sydøst af sikkerhedszonen på 250 m omkring sprængstofdepotet.

Der skal udarbejdes en samlet saneringsplan for området, herunder også området øst for Qinnungnguit.

Campingplads må ikke etableres før heliporten er nedlagt i forbindelse med en landingsbane i område E10.

Henkastning af affald, byggematerialer, fiskeredskaber mv. på terrænet, på de tilstødende områder, på stranden og i vandet langs kysten er ikke tilladt.

Atorneqarfissaat
Anvendelse

Pissutait atuuttut
Eksisterende forhold

Initussuseq
Rummelighed

Sanaartukkat
Bebyggelse

Sanaartorfiusussaangitsut
Friarealer

Attavilerlit
Tilslutninger

Immikkut killillikkat
Klausulerede zoner

Erlagisassatut soqutigisat
Bevaringsinteresser

Illoqarfimmi nutartikkat
Byfornyelse

Sanaartomerup tullerilaamera
Udbygningsrækkefølge

Sanilerisanut tunngasut
Nabohensyn

D11 Sanaartorfissaanngitsoq – iliveqarfik /sunnigiffeqarfiit

Iliveqarfik, arsaattarfik, tupersimaartarfik, sisorartarfik, qimussit aqquataat kiisalu pumpeqarfik erngullu aqquataa.

Immikkoortumi illoqarfiup avannamut Tasersuaq aqquasaarlugu qimussit aqquataat pingaarnertit ataatsimoorput. Tamatuma sanlatigut immikkoortumilpput sisoraatinik arpannermi aallartarfik, iliveqarfik nutaanusooq, arsaattarfik, tupersimaartarfugallartooq kiisalu imeqarfik 2-miit erngup aqquataa pumpeqarfittalik qamutinullu motorilinnut aqquteqartoq.

Immikkoortoq 35.9 hektarinik angissuseqarpoq sukisaarsaarnissamullu tunngassuteqartunik sanaartorfissaqarlualuni.

Immikkoortoq kangia tungaani tupersimaartarfugallartumut atatillugu perusersartarfimmik mikisumik kiisalu pumpeqarfimmik Tasersuup eqqaani iluartaqartunik sanaartorfigneqarsinnaavoq. Allaniq sanaartortoqaqqissagaluarpat immikkoortumut pilersaarussiaq naapertorlugu taamaallaallu imeqarfimmut sunnigiffeqarnermilu soqutigisaqarfinnut anginerusunut atatillugu pissaaq.

Immikkoortoq nalinginnaasumik ataatsimoorussatut sanaartorfissaanngitsutut immikkoorsimatinneqassaaq sunnigiffimmi sukisaarsartarfiiunissaa siunertarlugu. Sukisaarsartarfiiit taakku imeqarfiit pioreersut imeqarfinggorumaartussallu kiisalu iliveqarfik nutaanusooq taassumalu kujammut kimmuut allileriffissaatut pilersaarutigineqartoq ataqqissavaa.

Immikkoortoq 1992-imi kitaa tungaanut H.Blicher Nielsensvej-ikkut aqqusineqartinneqarpoq, ilaatigut imeqarfiup eqqaani kaajallattarfimmiit ilaatigullu mittarfimmiit assagarsuup, arsaattarfiup, iliveqarfik nutaanusup, pumpeqarfiullu tungaanut biilit ingerlaffissaqartinneqarlutik. Immikkoortoq kujataata kitaa tungaani mittarfissap aqquatsaanit killeqarfilerneqarpoq, tassungalu biilit ingerlaffissaannik amerlanerpaamik ataatsimik atassusilisooqarsinnaavoq. Immikkoortumi aqqusinernik pilersitsisoqaqqusaanngilaq, biillilu ingerlaffissaat allat pisariaqartitsilluinnarnermi aatsaat pilersinneqassapput. Tasersuup umiarsualiviullu kangerluata akornanni qimussit aqqutissaqaannarissaat qulakkeerneqassaaq. Immikkoortup imermik kuuginnartumik eqqakkallu kuuffiannik pilersorneqarnissaa naatsorsuutigineqanngilaq.

Mittarfiup avannaata kangia tungaani mikkiartortarfiup aallartarfiullu nalaani sillimaniarnermi killeqarfik 350 meterinik takissuseqarpoq 70 meterinillu silissuseqarluni kiisalu portunerpaaffiliit 1:2 illugiillutik 125 meterinik silissuseqarput.

Tupersimaartarfugallartooq immikkoortumi E10-mi mittarfitaarnermut atatillugu atorunnaarneqassaaq.

Immikkoortunut qanittumiittunut Tasersuarmullu eqqakkanik, sanaartornermi atortukunik, aalisarnermi piniutinik il.il. eqqaanissaq inereqqutaavoq.

D11 Friholdt område – kirkegård /fritidsformål

Kirkegård, fodboldbane, campingplads, skisport, slædevej samt pumpehus og råvandsledning.

I området samles byens vigtigste udfaldsveje mod nord via Tasersuaq /Flyversøen. Området omfatter desuden startområde for skiløjpen, ny kirkegård, fodboldbanen, et midlertidigt campingareal samt råvandsledningen fra vandsø 2 med tilhørende pumpehus og kørespor.

Området er 35.9 hektar stort og har betydelig rummelighed til rekreative formål.

Området må bebygges med en mindre sanitetsbygning i 1 etage i forbindelse med det midlertidige campingareal mod øst samt et mindre pumpehus i 1 etage med tilhørende udhuse ved Tasersuaq/Flyversøen. Evt. yderligere bebyggelse skal ske i henhold til en lokalplan og kun i forbindelse med vandindvinding og større fritidsanlæg.

Området skal generelt henligge som fælles friareal med henblik på fritidsaktivitet og større fritidsanlæg. Disse aktiviteter skal respektere eksisterende og fremtidige anlæg for vandindvinding samt ny kirkegård og dennes planlagte udvidelse mod sydvest.

Området vejbetjenes i 1992 fra H.Blicher Nielsensvej mod vest, dels fra vendepladsen ved vandværket og dels via eksisterende kørespor fra heliporten til grusgrav, fodboldbane, ny kirkegård og pumpehus. Området afgrænses mod sydvest af linieføringen for den fremtidige lufthavnsvej, hvortil der må tilsluttes max 1 kørespor. Der må ikke etableres veje i området og yderligere kørespor kun i strengt nødvendigt omfang. Der skal fortsat sikres slædevej fra Tasersuaq /Flyversøen nord om byen, til vandværket samt til havnebugten. Området påregnes ikke forsynet med helårsvand og kloak.

Omkring heliportens ind- og udflyvningslinie mod nordøst gælder en 350 m lang og 70 m bred sikkerhedszone samt hindringsfri flader 1:2 i en bredde på 125 m på begge sider af linien.

Det midlertidige campingareal skal nedlægges i forbindelse med etablering af en landingsbane i område E10.

Henkastning af affald og byggematerialer på tilstødende områder samt i Tasersuaq /Flyversøen er ikke tilladt.

E1 Suliffik immikkut Ittoq – orsussaasivik

1992-imi tassaniippoq KNI-lip orsussaasivia gasoliamik (solar), petroleumik aamma benzinamik imalinnik tankersuaqartoq, orsussaarniarfik allaffittalik ungalusaq aamma smerollamut toqqorsivik. Aamma tamaangaaniit kujammut umiarsualivimmi B2-miittumi umiarsuarniit orsussamik maqitsivimmu/angallalit orsussaarniarfiannut ruujorersuaqarpoq.

Sumiiffik taanna 5.3 hektaritut angitigaaq orsussaasiviullu allineqarnisaanut sanaartorfissaqarlualuni.

Orsussaasiveqarnermut tunngasuinnarnik tamaani sanaartortoqarsinnaavoq. Orsussaasivik allineqassappat sumi sanaartortoqassanersoq sumiiffimmut pilersaarusiame aalajangerneqassaaq.

Nunaminertat orsussaasiveqarnermut taakkualu eqqaanni isumannaal-lisaanermi killeqarfittut atorineqanngitsut, ataatsimoorutassatut atorineqassapput.

Aqqusineq Margrethevej tamaanga ingerlavoq, tassangaaniillu orsussaarniarfiup tungaanut bilinut aqqusiaqarpoq. Sumiiffimmi tassani aqqusinniortoqassanngilaq, tankersuit tungaannut bilinut aqqusiat eqqaassanngikkaanni. Sumiiffik tamanna 1992-imi eqqaakkanut kuuffeqarnanilu kuuginnartumik imermut attaveqanngilaq, taamaattulersorneqarsinnaavorli erngup aqqutaata Quilimmi ikaartarfikkut uiguneqarneratigut Quiliullu avannaatungaatigut immamut eqqaakkanut kuuffilornikkut.

Tankersuit ataasiakkaat tamarmik avataatungaanniit avammut 50 meteri tikillugu isumanaallisaanermi killeqarfeqarpoq, aamma taamaappoq orsussaarniarfiup B-499-ip eqqaa. Immikkut soqutigisaqarfisatut killiliussat isumanaallisaanermilu killiliussat imminnut attuumangajapput.

Quillup avataani immamut igitassanik, oliakunik sanaartormiluunnit atortukunik eqqaasoqassanngilaq.

Mingunnartunik ingerlatsiviornissaq (Kap. 5) akuerineqarsinnaavoq. 10.000 m³-imit annertunerusumik mineraloliamik imaluanniit mineraloliamik sanaanik imerpalasunik arlaanniik tassaniittoqassappat taamaaliorneq avatangiisit pillugit peqqussummi kapitel 5-imut ilaavoq.

E1 Særligt formål – tankanlæg

I 1992 rummer området KNI's tankanlæg omfattende tanke for gasolie (solar), petroleum og benzin, indhegnet udleveringsanlæg med kontor og smørelieolielager samt bunkerledning mod syd til indpumpnings/udleveringsbrohoved i havneområdet B2.

Området er 5.3 hektar stort og har betydelig rummelighed for fremtidig udvidelse af tankanlægget.

Området må kun bebygges med bygninger og anlæg i relation til anvendelsesbestemmelsen for området. Udvidelse af tankanlægget skal ske i henhold til bestemmelser, der fastsættes i en lokalplan for området.

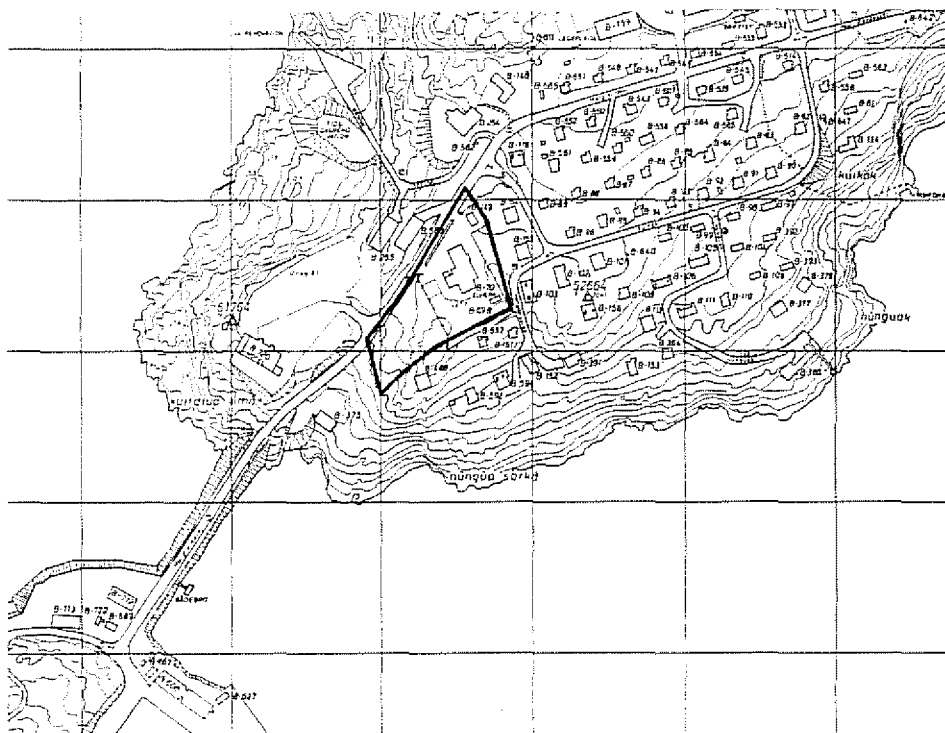
Arealer, der ikke er udnyttet til tankanlæg eller sikkerhedsmæssige afspærringer herom skal henligge som offentligt tilgængeligt fælles friareal.

Området vejbetjenes fra Margrethevej via kørespor til udleveringsanlægget. Der må ikke etableres egentlige veje i området, bortset fra let befæstet tilkørselsmulighed til tankene. Området er i 1992 ikke kloak- og helårsvandforsynet, men forsyning hermed kan etableres via evt. fremføring af hovedvandleddning langs Quilikdæmningen samt kloakudløb til havet nord for Quilik.

Sikkerhedszonen omkring tankanlægget udstrækker sig 50 m fra periferien af hver enkelt tank samt fra udleveringsstedet ved B-499. Indsigtsgrensen tangerer sikkerhedszonen i en jævn kurve.

Der må ikke henkastes affald, olieprodukter og byggematerialer i havet omkring Quilik.

Der tillades etableret kapitel-5 virksomhed i området. Oplag på mere end 10.000 m³ mineralolie eller flydende mineralolieprodukter er omfattet af miljøforordningens kapitel 5.



Atoqeqaarfissaat
Anvendelse

Pissutsit atuuttut
Eksisterende forhold

Initussuseq
Rummelighed

Sanaartukkat
Bebyggelse

Sanaartorfiususaanngitsut
Friarealer

Attavilerfiit
Tilslutninger

Immikkut killillikkat
Klausulerede zoner

Eriagisassatut soqutigisat
Bevaringsinteresser

Illoqarfimmi nutartikkat
Byfornyelse

Sanaartornerup tulleriaamera
Udbygningsrækkefølge

Sanilerlsanut tunngasut
Nabohensyn

Avatanngiisit illersomissaat
Miljøhensyn

E2 Suliffik Immikkut Ittoq - Innaallagissiorfik

Innaallagissiorfimmut atapput sanaartukkat atortullu aamma allaffik.

1992-imi tassaniippoq innaallagissiorfiup illorsuarta maskinaqarfeqarlunilu, saffiorfeqarlunilu allaffitalik. Illoorsuup eqqaani indkørseleqarpoq, biilit unittarfeqarpoq, uuljaasiveqarlunilu uullakuusiveqarpoq, transformerstationeqarluni queqarlunilu. Innaallagissiorfik ungasaa-voq.

Sumiiffik 0.5 hektaritut angitigaaq. 0.3 hektar innaallagissiorfimmut tungaviuvoq, taamaattumik innaallagissiorfik allilerfissaqarlurpoq.

Tamaani illulioroqassappat illu ataasiinnarmik etageqassaaq + naq-qup ataa, illup tungaviata atsinnerpaaffianit uultoraanni portunerpaaffissaa 8.5 meteriuvoq pujoorfik ilanngunnagu, qalialu 30°-mit uingani-kinnerussaaq. Nutaamik sanaartortoqassappat sanaartorfissat sumiin-neri sumiiffimmut pilersaarusiame allajangerneqassappat. Silami uninn-gatitat ungaluneqassappat.

Sumiiffimmi tassani aqquusiniuvoq Margrethevej, tassangaanniillu amer-lanerpaamik marlunnik udkørseleqarsinnaavoq. Margretheveji sinertugu eqqakkunut kuuffissuaqarlunilu imermut kuuginnartumut aqquteqarpoq. Tamaani nutaamik illulioroqassappat illut kuuffimmut imermullu attavi-lerneqartussaappat.

Eqqaani sumiiffimmi D1-imi sanaartorfunngitsuni igitassanik, oliakunik sanaartornermilu atortukunik eqqaasoqassanngilaq.

Mingunnartunik ingerfatsiviliorinissaq akuerineqarsinnaavoq. 2.5 MW-tut sakkortutigisumik innaallagissiorsinnaasumik kiassaateqarfigiutiga-luni innaallagissiorfillortoqassappat tamanna avatangiisit pillugit peq-qussummi kapitel 5-imi malittarisassaqarpoq. Innaallagissiorfik nutar-terneqarlunilu allineqassagaluarpat illut ineqarfiit innaallagissiorfiup eq-qaani A1-imiittut nipillornermik akornusersorneqannginnissaat immikkut iluarsivigineqassaaq.

E2 Særligt formål - elværk

Elværk med tilhørende anlæg og funktioner, herunder administrative.

Området rummer i 1992 elværket med produktionshal, værksted og kontor, samt omliggende indkørsel og par-kering, oplagsplads for olie og spildolie, transformersta-tion og udhus. Elværksområdet er indhegnet.

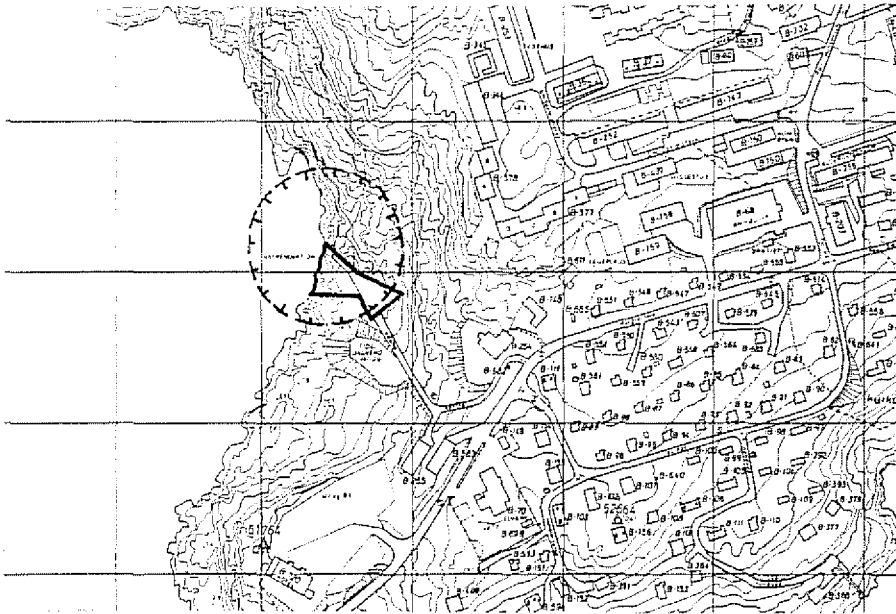
Området er 0.5 hektar stort. Heraf er 0.3 hektar ud-nyttet til eksisterende elværk, og området har således rummelighed til en betydelig udvidelse af værket.

Området må bebygges i max 1 etage samt kælder med en bygningshøjde excl. skorstene på max 8.5 meter målt fra laveste terrænpunkt og med taghældning under 30°. Ny bebyggelse i området skal placeres indenfor bygge-felter, der fastsættes i en lokalplan for området. Uden-dørs oplag skal indhegnes.

Området vejbetjenes fra Margrethevej, hvortil der fra området må etableres max 2 udkørsler. Området er kloak- og helårsvandforsynet via hovedledninger langs Margrethevej. Ny bebyggelse i området skal tilsluttes disse.

Der må ikke henkastes affald, olieprodukter og bygge-materialer på det tilstødende friholdte område D1.

Der tillades etableret kapitel-5 virksomhed i området. Kraft- og varmeværker med en indfyret effekt på 2.5 MW og derover er omfattet af miljøforordningens kapi-tel 5. I forbindelse med renovering eller udvidelse af elværket skal der tages specielle støjensyn til det nær-liggende boligområde A1.



Atorneqarfissaat
Anvendelse

Pissutsit atuuttut
Eksisterende forhold

Initussuseq
Rummelighed

Sanaartukkat
Bebyggelse

Sanaartorfiususaanngitsut
Friarealer

Attavilerfiit
Tilslutninger

Immikkut kiillikkat
Klausulerede zoner

Eriagisassatut soqutigisat
Bevaringsinteresser

Illoqarfimmi nutartikkat
Byfornyelse

Sanaartomerup tullerilaamera
Udbygningsrækkefølge

Sanilerisanut tunngasut
Nabohensyn

Avatanngisat illersornissaat
Miljøhensyn

E3 Suliffik Immikkut Ittoq - anartarfinnut eqqaavik II. II.

Anartarfiit avammut imaarneqartarfiat aamma anartarfileriffik.

Qaasiinap isuani 1992-imi anartarfinnut avammut imaarsiveqarpoq biillilu kaajaffigisinnaasaannik aqqusineqarluni.

Sumiiffik 0.1 hektaritut angitigaaq, maannakkullu pioreersut saniatigut anartarfileriffimmik sanasoqarsinnaavoq.

Sumiiffimmi tassani anartarfilerinermut tunngasuinnarnik sanaartortoqarsinnaavoq. Anartarfileriffilortoqassappat illu ataasiinnarnik etagea-qassaaq + naqqup ataa. Taassuma eqqaani biillinut aqqusineqassaaq anartarfillu siparniisiveqassalluni II. II. Sanaartorfissat sumiiffiup pilersaarusiorneqarnerani aatajangerneqassapput. Anartarfileriffik ungalooqassaaq.

Sumiiffimmi aqqusiniupput Margrethevej aamma Qaasiina. Anartarfileriffittaag sananeqarpat sumiiffik tamanna innaallagissamat imermullu kuuginnartumut attavilernerneqassaaq lamakku aqqutaasa Qaasiinakkut uigunerarnerisigut. Maannakkuugallartoq anartarfiit immamut imarneqannartarput. Anartarfileriffeqalerpalli anartarfiit imai limerlu igitassaq ruujorersuakkoortillugu iginneqartalissaaq. Ruujorersuaq taanna sissami qaangoqartarfiimmit atsinnersumi inissinneqassaaq qaarsaq qaartilugulu, eqqakkallu ruujorersuat sissamiit avammut naannerpaamik 15 meteritut takitigissaaq.

Avammut igitisarfiimmit timmut 50 meterit tikillugit avataanit pallitsaallukkatut killigititaq atuutiinnassaaq.

Eqqaani sumiiffik D2-mi sanaartorfiunngitsuni igitassanik saanaartornermillu atortukunik eqqaasoqassanngilaq. Anartarfinnut avammut imaarsivik eqqaassanngikkaannik sinerissap avataani immamut amma eqqaasoqassanngilaq.

Mingunnartunik ingeratsivilornissaaq akuerineqarsinnaavoq. Anartarfinnut avammut imaarsivimmut aamma anartarfileriffimmut tunngasut avatangiisit pillugit peqqussummi kapitel 5-imut ilaapput.

E3 Særligt formål - natdump mv.

Tiplads for natrenovation samt natrenovationsanstalt.

Området rummer i 1992 tiplads for natrenovation med tilhørende vendeplads for enden af Qaasiina.

Området er 0.1 hektar stort og kan foruden de eksisterende funktioner rumme en natrenovationsanstalt.

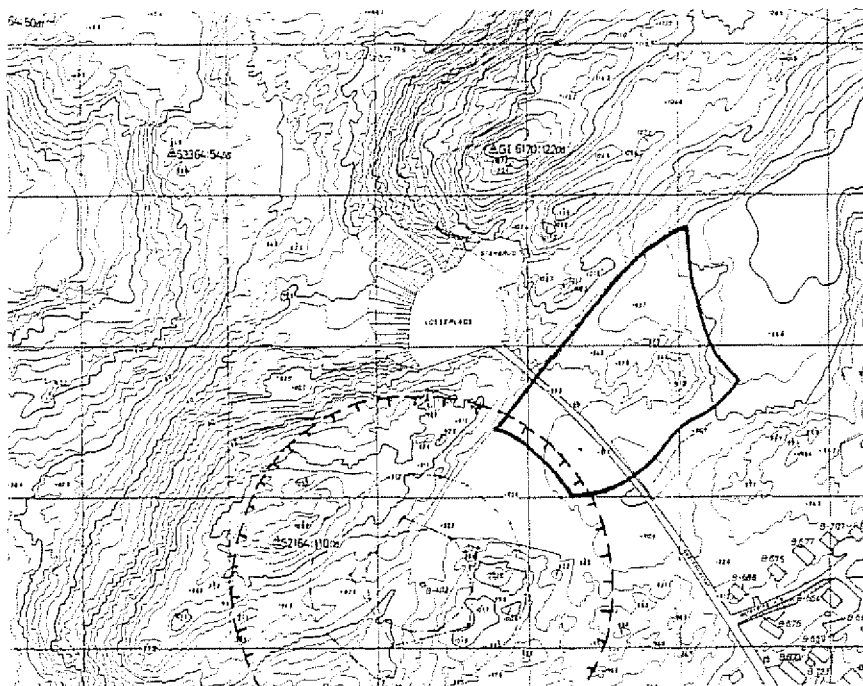
I området må kun etableres bygninger og anlæg i relation til anvendelsesbestemmelsen. Natrenovationsanstalt må opføres i max 1 etage samt kælder med tilhørende arealer for til og frakørsel, oplag af natrenovations-spande mv. Bebyggelsen placeres indenfor et byggefelt, der fastlægges i en lokalplan for området. Natrenovationsanstalten skal være indhegnet.

Området vejbetjenes fra Margrethevej via Qaasiina. Når natrenovationsanstalt etableres, skal området el- og helårsvandforsynes ved fremføring af hovedledninger langs Qaasiina. Natrenovation må indtil videre dumpes direkte i havet fra tipladsen. Når natrenovationsanstalten etableres, skal natrenovation og øvrige spildevand udledes via en trykledning, der nedsprænges under isfoden og fremføres til et punkt mindst 15 meter fra kysten.

Hidtil gældende spærrezone på 50 meter omkring tipladsen opretholdes.

Der må ikke henkastes affald og byggematerialer på det tilstødende friholdte område D2. Bortset fra natrenovation gælder det samme for havet langs kysten.

Der tillades etableret kapitel-5 virksomhed i området. Natdumpe og natrenovationsanstalter er omfattet af miljøforordningens kapitel 5.



Atorneqarfissaat
Anvendelse

Pissutsit atuuttut
Eksisterende forhold

Initussuseq
Rummelighed

Sanaartukkat
Bebyggelse

Sanaartorflusussaangitsut
Friarealer

Attavilerfiit
Tilslutninger

Immikkut killiikkat
Klausulerede zoner

Eriagisassatut soqutigisat
Bevaringsinteresser

Illoqarfimmi nutartikkat
Byfornyelse

Sanaartomerup tullerilaamera
Udbygningsrækkefølge

Sanilerisanut tunngasut
Nabohensyn

Avatanngiisit illersornissaat
Miljøhensyn

E4 Sullffik immikkut ittoq - eqqakkanut ikuallaasarfik il.il.

Summiiffik taanna avatangiisunut sunnuteqarsinnaasunut tunngasunut, sooriu eqqakkanut ikuallaasarfimmik sanaartorfissatut immikkortinneqarpoq, eqqaani toqorsiviliorfissat aqqusinniorfissallu ilanngullugit. Summiiffimmi tassani eqqakkanik ikuallaasarfimmu atatilugu aamma kis-saateqarfiutugaluni innaallagissiorfiortoqarsinnaanera periarfissaqarpoq.

1992-imi tamanna sulii sanaartorfingeqanngilaq.

1.5 hektaritut angitigaaq, qeqqa'tungaanilli qaqqasunnaqarmat sanaartorfissartaa killeqarpoq.

Sanaartorfiusinnaasumi tunngavissap qanoq iluseqarnera najoqqutaru-lugu sanaartukkat portunerpaagunik naqqup ataa ilanngullugu 1½ qu-leriinnik portussuseqarsinnaapput, sanaartorfiup atsinnerpaaffianiit uut-tooraanni pujoorfik ilanngunnagu ilup portunerpaaffissaa 10 meteriu-voq. Illulioortoqassappat sanaartorfissat sumiinneri sumiiffiup pilersaa-rusiorneqarnerani aatajangerneqassapput. Silami uninngatitat asserne-qarlutillu ungalooqassapput.

Nunaminertat avatangiisunut tunngasunut imaluunniit kiassaateqarfiut-iugaluni innaallagissiorfimmu sanaartorfiunngitsut ataatsimoorussatut ator-neqassapput.

Sumiiffiup tungaanut aqqusinuivoq Qaarsorasat, taassumalu kitaa'tun-gaanit ataasiinnarmik udkorsellilortoqarsinnaavoq, kangia'tungaanillu biilit uniltarfianniit kaajallattarfiimmillu amerlanerpaanik marlunnik ud-korsellilortoqarsinnaavoq. Aqqusinniortoqassanngilaq. Piffissap inger-lanerani sumiiffik eqqakkat kuuffiannut imeq kuuginnartumullu attaviler-neqassaaq, taakkua aqquasa sumiiffik A8-miit uiguneqarnerisigut.

Sumiiffik kimmut 10 meteritut Lorentz antenneqarfiup D4-miittut immik-kut soqutigisaqarfittut killeqarfianut attuumavoq. Antenneqarfiup qeq-qarniit avammut 125 meterit immikkut soqutigisaqarfittut killigilitaapput.

Eqqaaniittut sumiiffik D5 aamma taseq Iminnguaq, tamarmik alianaal-luinnarnertik pissutigalugu ornigarneqarluartatut mianersuullugit suliso-qassaaq. Iminnguaqumut imermik eqqaasoqassanngilaq. Eqqaani su-miiffinni D4-mi, D5-imimi illoqarfillu avannaqqullugu qimussit aqqu-taani igitassanik sanaartornermilu atorukunik eqqaasoqassanngilaq.

Mingunnartunik ingertatsiviliornissaq akuerineqarsinnaavoq. Kiassaate-qarfiutugaluni innaallagissiorfik 2.5 MW-tut tassangaluunniit sakkortu-nerusumik sakkortussusiik aamma eqqakkanik ikuallaasarfik avatangiis-it pillugit peqqussummi kapitel 5-imut atapput.

E4 Særligt formål - forbrændingsanstalt mv.

Området udlægges til miljøformål såsom forbrændings-anstalt med tilhørende oplags- og tilkørselsareal. Om-rådet er endvidere interesseområde for placering af et evt. nyt kraft-/varmeværk i kombination med affalds-forbrænding.

Området er i 1992 ubebygget.

Området er 1.5 hektar stort, men rummeligheden be-grænses af et mindre fjeldparti midt i området.

Området må bebygges i max 1½ etage samt kælder, hvor terrænet muliggør dette, med en bygningshøjde excl. skorstene på max 10 meter målt fra laveste ter-rænepunkt. Bebyggelse skal etableres indenfor byggefel-ter, der fastsættes i en lokalplan for området. Udendørs oplag skal afskærmes og indhegnes.

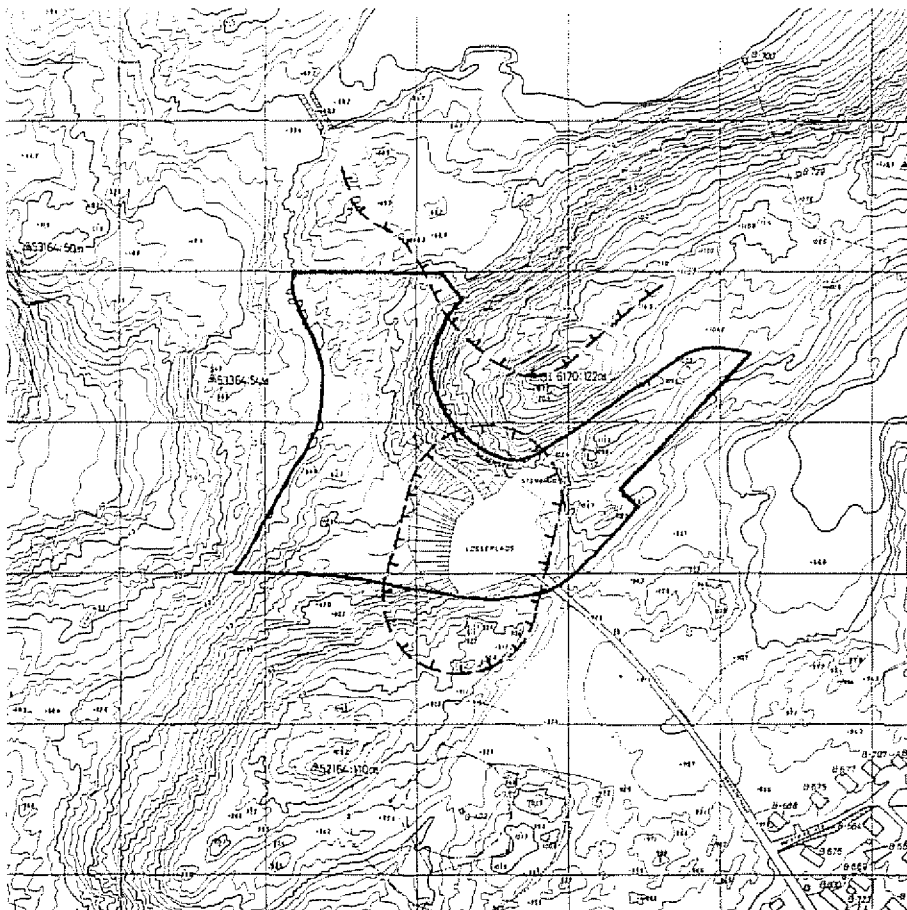
Arealer, der ikke udnyttes til miljøanlæg eller kraft-/varmeproduktion, skal henligge som fælles friareal.

Området vejbetjenes fra Qaarsorassaat, hvortil der må etableres max 1 udkørsel fra vest og max 2 udkørsler fra øst fra parkerings og vendepladser i området. Der må ikke etableres egentlige veje i området. Området skal med tiden kunne kloak- og helårsvandforsynes via hovedledninger, der fremføres gennem område A8.

Området afgrænses mod vest 10 meter indenfor ind-sigtsgrænsen omkring Lorentz-antenneanlægget i område D4. Indsigtsgrænsen forløber i en afstand på 125 meter fra antenneanlæggets centrum.

Områdets udnyttelse skal ske under hensyn til de land-skabelige og rekreative interesser, der knytter sig til det tilstødende friholdte område D5, Iminnguaq-søen, hvor-til der ikke må tillades spildevand og overfladevand. Der må ikke henkastes affald og byggematerialer på de tilstødende friholdte områder D4 og D5, herunder slædevejen nord om byen.

Der tillades etableret kapitel-5 virksomhed i området. Kraft- og varmeværker med en indfyret effekt på 2.5 MW og derover samt forbrændingsanlæg er omfattet af miljøforordningens kapitel 5.



Atorneqarfissaat
Anvendelse

Pissutsit atuuttut
Eksisterende forhold

Initussuseq
Rummelighed

Sanaartukkat
Bebyggelse

Sanaartorfiususaanngitsut
Friarealer

Attavilerfiit
Tilslutninger

Immikkut kilillikkat
Klausulerede zoner

Eriagisassatut soqutigisat
Bevaringsinteresser

Iloqarfimmi nutartikkat
Byfornyelse

Sanaartomerup tullerijaarnera
Udbygningsrækkefølge

Sanillerisanut tunngasut
Nabohensyn

Avatanngilsit illersornissaat
Miljøhensyn

E5 Suliffik Immikkut Ittoq - eqqaavissuaq qaartiterivillu

Sumiiffik makkununga atugassatut immikkoortineqarpoq: Qaartiterivitut, ujaraaqqerivittut eqqaavissuurtullu immikkut toqunartortalinnut eqqaavittalittut aamma suliffinnut mingunnartunut qaartiterinermut ujaraaqqerinerimullu attuumassuteqartunut.

1992-imi sumiiffimmi tassaniippat qaartiterivik eqqaavissuarlu. Savimerngit igilassat uuliakkullu aamma eqqaavissuarmi immikkut katersorneqartarput, kiisalu eqqaavissuarmi billit kaajallartarfianniit ammut eqqaavissuup ataanut sulisunut aqqusiniorneq aallartinneqarsimavoq.

Sumiiffik 3.2 hektaritut angitigaaq sanaartorfissaqarlualunilu pioreersut allineqarnissaannut imaluunniit nutaanik sanaartornissamut.

Pioreersunut attuumassuteqartuinnaamik tassani sanaartortoqarsinnaavoq. Annertunerusumik sanaartortoqassappat, ungaluugaliortoqassappat allaniiluunniit iluliorortoqassappat summiifiup pilersaarusioneqarnerani aalajangikkat malinneqassappat. Eqqaakkanut toqunartortalinnut immikkut eqqaaviliorortoqassappat taanna ungaluneqassaaq.

Aqqusineq Qaarsorasaat eqqaavissuarmut killeqarpoq. Nunaminertat pisariaqartitsineq naapertorlugi billit aqqustissaattut atorineqarsinnaapput. Qaarsorasaanniit Qallup illoqarfiup avataanittup tungaanut pisuinarnut tamanut ammasunik aqqusineeraqassaaq. Siunissami sumiiffik tamanna eqqakkat kuuffiannut imermullu kuuginnartumut attavilerneqassaaq, tamakku aqquasa sumiiffik A8-kkoortillugit Qaarsorasaat sinerlugi uiguneqarnerisigut.

Eqqaavissuarmi avataanit pallitsaaliukkatut killigititaq 50 meteriusoq atuutiinnassaaq, killigititarlu eqqakkat innakkut nakkertinneqartarfianniit silissusaa tamakkerlugi timmut uuttortaneqassaaq.

Illoqarfimmiit ersittumi qaartiterineq ingerlanneqassanngilaq. Eqqaanittut sumiiffik D5 aamma laseq lminnguuaq, tamarmik alianaalluinnarnertik pissutigalugu ornigameqarluartartut mianersuunneqassappat. lminnguamut imermik eqqaasoqassanngilaq. Eqqaani summiiffinni D4-mi, D5-imimi illoqarfiullu avataani igitassanik sanaartornermilu atorukunik eqqaasoqassanngilaq.

Mingunnartunik ingerlatsiviliorneqarsinnaavoq. Eqqaaviit, qaartiteriviit aamma ujaraaqqeriviit avatangiisit pillugit peqqussummi kapitel 5-imut atapput.

E5 Særligt formål - dump og stenbrud

Området udlægges til stenbrud, stenknuseri og dump, separat giftdump samt anden kapitel-5 virksomhed med relation til stenbrydning og affaldshåndtering.

I 1992 rummer området stenbrud og dump, herunder skrotplads og opsamlingsplads for spildolie, samt påbegyndt arbejdsvej fra vendepladsen til foden af dumpen.

Området er 3.2 hektar stort og har en betydelig restrummelighed til udvidelse af bestående eller nye aktiviteter.

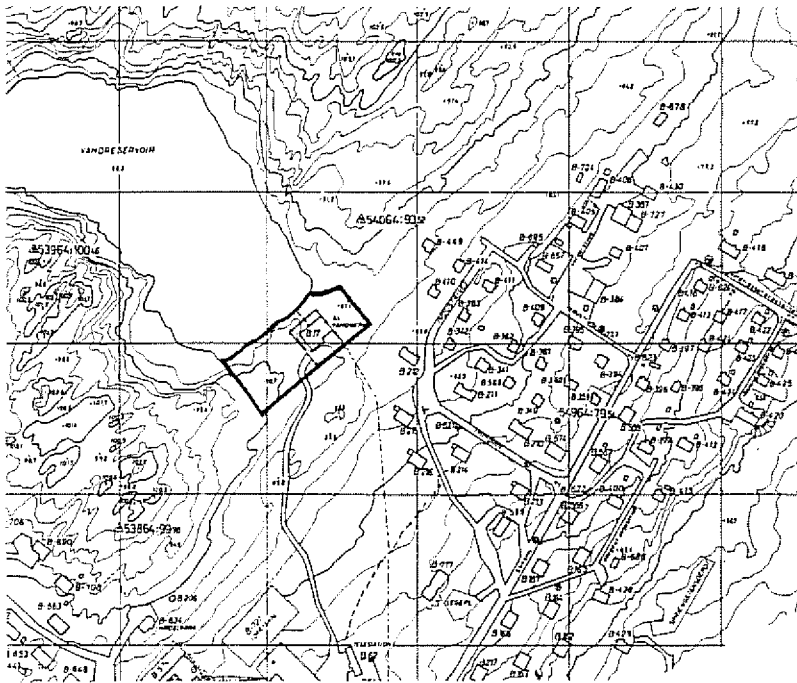
I området må kun etableres anlæg og bygninger i relation til anvendelsesbestemmelsen. Etablering af større anlæg, indhegninger og bygninger skal ske i overensstemmelse med bestemmelserne i en lokalplan for området. En evt. giftdump skal indhegnes.

Området vejbetjenes fra Qaarsorasaat, der udmunder i vendepladsen på dumpen. Der tillades etableret de for områdets brug nødvendige kørselsarealer og vendepladser. Der skal gennem området sikres offentlig stiftorbindelse fra Qaarsorasaat til områderne omkring Qallu udenfor hovedstrukturen. Området skal med tiden kloak- og helårsvandforsynes via hovedledninger gennem område A8 og videre langs Qaarsorasaat.

Hidtil gældende spærrezone omkring dumpen på 50 meter opretholdes, idet grænsen regnes fra uddoingskanten over hele dennes længde.

Stenbrydning i området skal ske indenfor grænser, der sikrer, at stenbruddet ikke er synligt fra byen. Områdets udnyttelse skal endvidere ske under hensyn til de landskabelige og rekreative interesser, der knytter sig til det tilstødende friholdte område D5, lminnguuaq-søen, hvortil der ikke må tilledes spildevand og overfladevand. Der må ikke henkastes affald og byggematerialer på de tilstødende friholdte områder D4 og D5 samt omliggende områder udenfor hovedstrukturen.

Der tillades etableret kapitel-5 virksomhed i området. Lossepladser, stenbrud og stenknuseri er omfattet af miljøforordningens kapitel 5.



Atoqeqlissaat
Anvendelse

Pissutait atuuttut
Eksisterende forhold

Initussuseq
Rummelighed

Sanaartukkat
Bebyggelse

Sanaartorfiussaanngitsut
Friarealer

Attavilerlil
Tilslutninger

Immikkut kililikkat
Klausulerede zoner

Eriagissassat soqutigisat
Bevaringsinteresser

Illoqarfimmi nutartikkat
Byfornyelse

Sanaartomerup tullerlaamera
Udbygningsrækkefølge

Sanilerisanut tunngasut
Nabohensyn

Avatangilsit illersornissaat
Miljøhensyn

E6 Suliffik Immikkut Ittoq - imermik pilersuivik

Qutsissumi imeqarfik allalu imermik pilersuinnermut tunngasut tassaniipput. Aamma tamaani nutaamik kiassaateqarfutigisumik innaallagissiorfiliorqarsinnaavoq.

1992-imi tamaaniippat imeqarfitoqaq erngullu ruujorii tassunga atasut. Imeqarfitoqaq ungalusaavoq.

Sumiiffik 0.4 hektarit angitigaaq imermillu pilersuinnermut tunngasunut sanaartorfissaqarlularuni. Nutaamilli kiassaateqarfutigisumik innaallagissiorfiliorqassappat imeqarfitoqaq isateneqaaqqaartariaqassaaq.

Imermik pilersuinnermut tunngasuinnarnik tamaani sanaartortoqarsinnaavoq. Nutaamik sanaartortoqassappat sanaartorfissat sumiinneri sumiiffimmut pilersaarusiimi aalajangerneqassapput. Silami uninngatit atasserneqarlutillu ungaluneqassapput.

Nunaminertat sanaartorfigneqanngitsut alaatsimoorussatut atorneqassapput.

1992-imi tamaani Skivevej-imiit biilnut aqutigneqarsinnaasumik aqqsineeraqarpoq, A6-lu piorsarneqareerpat tamaani aqqsinertaamiit sumiiffiup tungaanut biilnut ingerlaffigneqarsinnaasumik aqqsineeraliorqassaaq. 1992-imi sumiiffik taanna imermut kuuginnartumut attaveqarpoq eqqakkanulli kuuffimmut attaveqanngilaq. Piffissami pilersaarusiormi eqqaakat kuuffiat sumiiffik A6 aqqsaaarlugu tamatumaa tungaanut uiguneqartussaavoq.

Sumiiffiup piorsarneqarnerani eqqaniittumi D5-imi sanaartorfigneqanngitsut aamma taseq Iminnguaq, tamarmik alianaalluinnarnertik pissutigalugu ornigarneqarluartartut mianerineqassapput. Tamaani imermik, igitassanik sanaartormilu atorukunik eqqaasoqassanngilaq.

Mingunnartunik ingerlatsiviliornissaq akuerineqarsinnaavoq. 2.5 MW-tut sakkortuligisumik innaallagissiorsinnaasumik kiassaateqarfutigut galuni innaallagissiorfiliorqassappat tamanna avatangiisit pillugit peqqussummi kapitel 5-imut atavoq.

E6 Særligt formål - vandforsyningsanlæg

Området udlægges til højdebeholder og lignende vandforsyningsanlæg. Området er endvidere interesseområde for placering af et evt. nyt kraft-/varmeværk.

I 1992 rummer området gl. vandværk med tilhørende hovedvandledninger. Vandværket er indhegnet.

Området er 0.4 hektar stort og har betydelig restrummelighed til vandforsyningsanlæg. Etablering af et evt. kraft-/varmeværk forudsætter dog nedrivning af gl. vandværk.

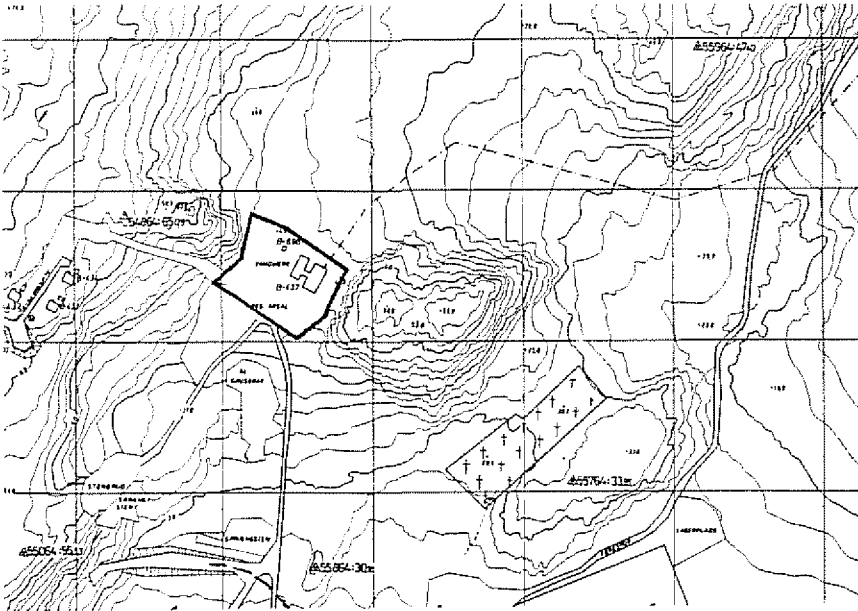
I området må kun etableres bygninger og anlæg med relation til anvendelsesbestemmelsen. Nyt byggeri i området placeres indenfor byggefelter, der fastsættes i en lokalplan for området. Udendørs oplag skal afskærmes og indhegnes.

Arealer, der ikke udnyttes, skal henligge som offentligt tilgængeligt fælles friareal.

Området vejbetjenes i 1992 via kørespor fra Skivevej, efter udbygning af område A6 via kørespor fra ny lokalvej gennem dette område. Området er i 1992 forsynet med helårsvand, men ikke kloak. Forsyning hermed kan ske ved forlængelse af ny kloakledning, der i planperioden fremføres gennem område A6.

Områdets udbygning skal ske under hensyn til de landskabelige og rekreative interesser, der knytter sig til det tilstødende friholdte område D5, Iminnguaq-søen. Der må ikke tilledes spildevand og overfladevand til eller henkastes affald og byggematerialer på dette område.

Der tillades etableret kapitel-5 virksomhed i området. Kraft- og varmeværker med en indfyret effekt på 2.5 MW og derover er omfattet af miljøforordningens kapitel 5.



Atorneqarfissaat
Anvendelse

Pissutsit atuuttut
Eksisterende forhold

Initussuseq
Rummelighed

Sanaartukkat
Bebyggelse

Sanaartorfiusussaanngitsut
Friarealer

Attavilerfiit
Tilslutninger

Immikkut kilillikkat
Klausulerede zoner

Eriagisassatut soqutigisat
Bevaringsinteresser

Illoqarfimmi nutartikkat
Byfornyelse

Sanaartomerup tullerlaamera
Udbygningsrækkefølge

Sanllisanut tunngasut
Nabohensyn

Avatanngisat illersornissaat
Miljøhensyn

E7 Suliffik Immikkut Ittoq - imeqarfik

Sumiiflik taanna imeqarfimmu tassungalu atasunik toqqorsivinnut aqqu-sinernullu atorreqartussatut immikkoortinneqarpoq.

1992-imi tassaniipput netstationi aamma imeqarfik, silataanilu biilit unittarfeqarpoq, biilit kaajallattarfeqarpoq kiisalu sumiiflik D11-imeer-sunik erngup ruujorsuaqarpoq. Aamma tassangaanniit avannamut kimmu imeqarfilloqqamut ruujorsuit kiisalu kujammut kimmu Royal Greenlandip suliffisuata tungaanu ruujorsuit aallartiffeqarput.

Tamanna 0.4 hektaritut angitigaq imeqarfili allineqassagaluarpata tamaani sanaartorfissaqarluarpoq.

Imerkik pilersuinermut tunngasuinnarnik tamaanni sanaartortoqarsinnaavoq. Sanaartukkat tunngaviup atsinnerpaaffianit uuttortuq poru-nerpaaffissaat 8.5 meteriuvoq. Nutaamik sanaartortoqassappat sumiif-fiup pilersaarusimeqarnerani sanaartuffissat sumiinneri aalajangerne-qassappat, sanaartukkallu atortutigit, ilusimikkut qalipaatiimikkullu pio-reersunut assingusuussappat. Silami uninnatit avatangiisunut kusa-naallisaataappata asserneqassappat.

Nunaminertat imeqarfimmu tunngasunik sanaartorfimngitsut ataatsi-moorussatut atorreqassappat.

Aqqusineq H.Blicher Nielsensvej imeqarfiup silataani biilit kaajallattarfi-annut killeqarpoq. Sumiiffimmi tassani allanik aqqusinniortoqassanngi-laq, kisianni eqqaaniittumi sumiiflik D11-mi sisorartarfili eqqaanni pi-sariaqartitsineq naapertorluq biilit unittarfiortofissanik immikkoortitsi-soqarnissaa qulakkeerneqassaaq. Aamma tamanna aqqusaarlugu su-miiflik D11-mut pisinnaarnut qimussinullu aqquteqarnissaa qulakkeer-neqassaaq. Kuuginnartumik imeqarpoq eqqakkanulli kuuffeqanngilaq. Eqqaakkanu kuuffimmut attavilerneqarnissaa piaarnerpaamik pisinnaa-voq inuutissarsiornermut tunngasunik sanaartorfissaq B6 eqqakkanu kuuffimmut attavilerneqarpat.

Eqqaani sumiiffimmi D9-mi aamma D11-mi sanaartorfimngitsuni igitas-sanik sanaartornermilu atortukunik eqqaasoqassanngilaq.

Sumiiffimmi tassani mingunnartunik ingerlatsiviliortoqassanngilaq.

E7 Særligt formål - vandværk

Området udlægges til vandværk med tilhørende oplags- og tilkørselsareal.

I 1992 rummer området en netstation samt vandværket med tilhørende parkerings- og vendeplads samt rå-vandsledninger fra område D11 og hovedvandleddninger mod nordvest til gl. vandværk og mod sydvest til Royal Greenlands fabrik.

Området er 0.4 hektar stort og har betydelig restrumme-lighed til eventuel fremtidig udvidelse af vandværket.

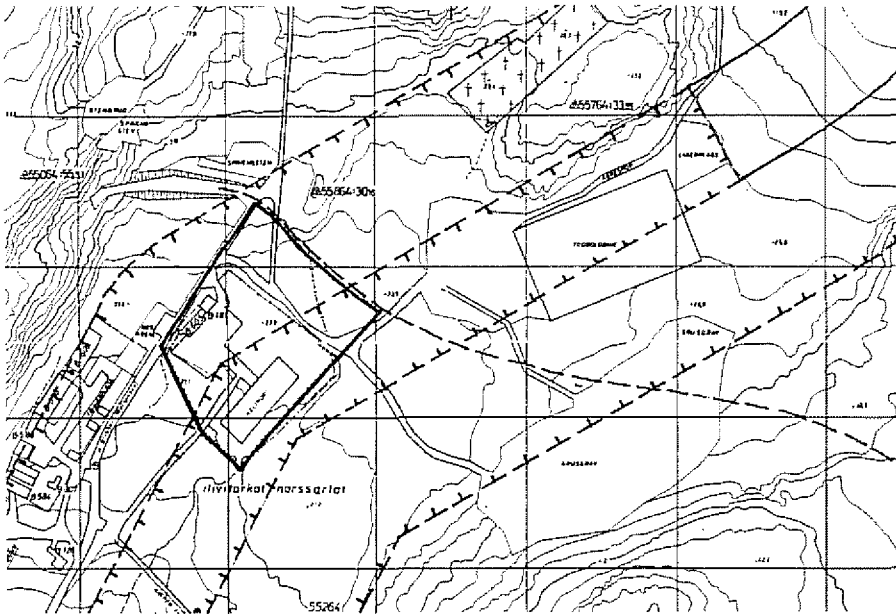
I området må kun etableres anlæg og bygninger med relation til anvendelsesbestemmelsen. Området må bebygges i max 8.5 meters højde, målt fra laveste ter-rænpunkt. Ny bebyggelse skal placeres indenfor bygge-felter, der fastsættes i en lokalplan for området, og skal tilpasses eksisterende bebyggelse i materialer, form og farve. Udendørs oplag skal afskærmes, hvor det kan virke skæmmende på omgivelserne.

Arealer, der ikke udnyttes til vandværksformål, skal henligge som offentligt tilgængeligt fælles friareal.

Området vejbetjenes fra H. Blicher Nielsensvej, der udmunder i vendepladsen ved vandværket. Der må ikke etableres egentlig vej gennem området, men der skal i fornødent omfang sikres udlæg af parkeringspladser i forbindelse med skisportsaktiviteter i det tilstødende friholdte område D11. Der skal endvidere sikres stifor-bindelse /slædevej gennem området til område D11. Området er forsynet med helårsvand, men ikke kloak. Forsyning hermed kan tidligst ske i forbindelse med en eventuel kloakering af erhvervsområdet B6.

Der må ikke henkastes affald og byggematerialer på de tilstødende friholdte områder D9 og D11.

Der må ikke etableres kapitel-5 virksomhed i området.



Atorneqarlissaat
Anvendelse

Pissutsit atuuttut
Eksisterende forhold

Initussuseq
Rummelighed

Sanaartukkat
Bebyggelse

Sanaartorfiussaanngitaut
Friarealer

Attavilerfilit
Tilslutninger

Immikkut killiikkat
Klausulerede zoner

Eriagisassatut soqutigisat
Bevaringsinteresser

Illoqarfimmi nutartikkat
Byfornyelse

Sanaartornerup tullerilaarnera
Udbygningsrækkefølge

Sanllersaanut tunngasut
Nabohensyn

Avatanngisit ilersomissaat
Miljøhensyn

E8 Suliffik Immikkut Ittoq - helikopterit mittarfiat

Siunissami E10-mi suluusalinnut mittarfillortoqassappat helikopterit mittarfiat atorunnaassasoq naatsorsuutigineqarpoq.

1992 tassaniipput helikopterit mittarfiat aamma mittarfiup illuutaa. Ilup silataaniipput helikopterit uninngasarfiat, ilaasussat uninngasarfiat aamma indkørseil.

Tamanna 1.2 hektaritut angitigaaq, sanaartorfissarlu sinneruttoq anertuallaanngilaq. Sanaartukkat pioreersut allineqassappata avannamut-kimmum killeqartumik sanaartorfissaqarpoq.

Mittarfimmum tunngasuinnarnik tamaani sanaartortoqarsinnaavoq. Sanaartukkat ataasiinnarnik etageaqtussaapput, qaliaallu 30° ataallugu uinganeqassapput. Mittarfik, ilaasussat uninngasarfiat aamma helikopterit uninngasarfiat ungalooqtussaapput.

Aqqusineq sumiiffimmum attuumassuteqartoq tassaavoq H. Blicher Nielsensvej, tassaangaanniillu helikopterit mittarfiata tungaanut ataasiinnarnik indkørseleqarsinnaavoq. Arsaattarfiup, ilveqarfiup, siorartarfiup, tupersimaartarfiup Tarsersuulu sinaanu imermum pumpeqarfiup tungaanut billinut aqqusiaq maanna pioreersuq atorunnaartussaavoq sumiiffik E10-mi siunissami mittarfittaassap tungaanut aqqusiniortoqarpat. 1992-imi tamaani kuuginnartumik imeqarnanilu eqqaakkanut kuuffeqanngilaq. Aatsaallu sumiiffik sanianiltoq B6 inuutissarsiornermut atorveqartussaap imermik kuuginnartumik eqqakkallu kuuffianik pilersorneqarpat aamma tamanna tamakkulersorneqarsinnaavoq.

Helikopterit mittarfia kaajallugu isumannaallisaanermum killeqarfeqarpoq sanimut 70 meteritut sillittigsumik, mikkiartortarfiup qangattarfiullu sammivii malillugit isumannaallisaanermi killeqarfik 350 meteritut takitigaaq. Killigittat taakku saniatigut mikkiartortarfiup qangattarfiullu sammernga malillugu nuna 125 meteritut sillittigisoq sanaartorfigeqqusaanngilaq.

Eqqaani sumiiffinni D10-mi aamma D11-mi sanaartorfiunngitsuni igl-tassanik sanaartornermilu atorukunik eqqaasoqassanngilaq.

Mingunnartunik ingertatsivillornissaq akuerineqarsinnaavoq. Helikopterit mittarfiit avatangiisit pillugit peqqussummi kapitel 5-imimut ilaapput.

E8 Særligt formål - heliport

Heliporten forudsættes nedlagt i forbindelse med fremtidig etablering af en lufthavn i område E10.

I 1992 rummer området heliport omfattende heliportbygning samt landingsplads med tilhørende forplads /standplads og indkørsel.

Området er 1.2 hektar stort med en begrænset rummelighed for udbygning af de eksisterende anlæg mod nordøst.

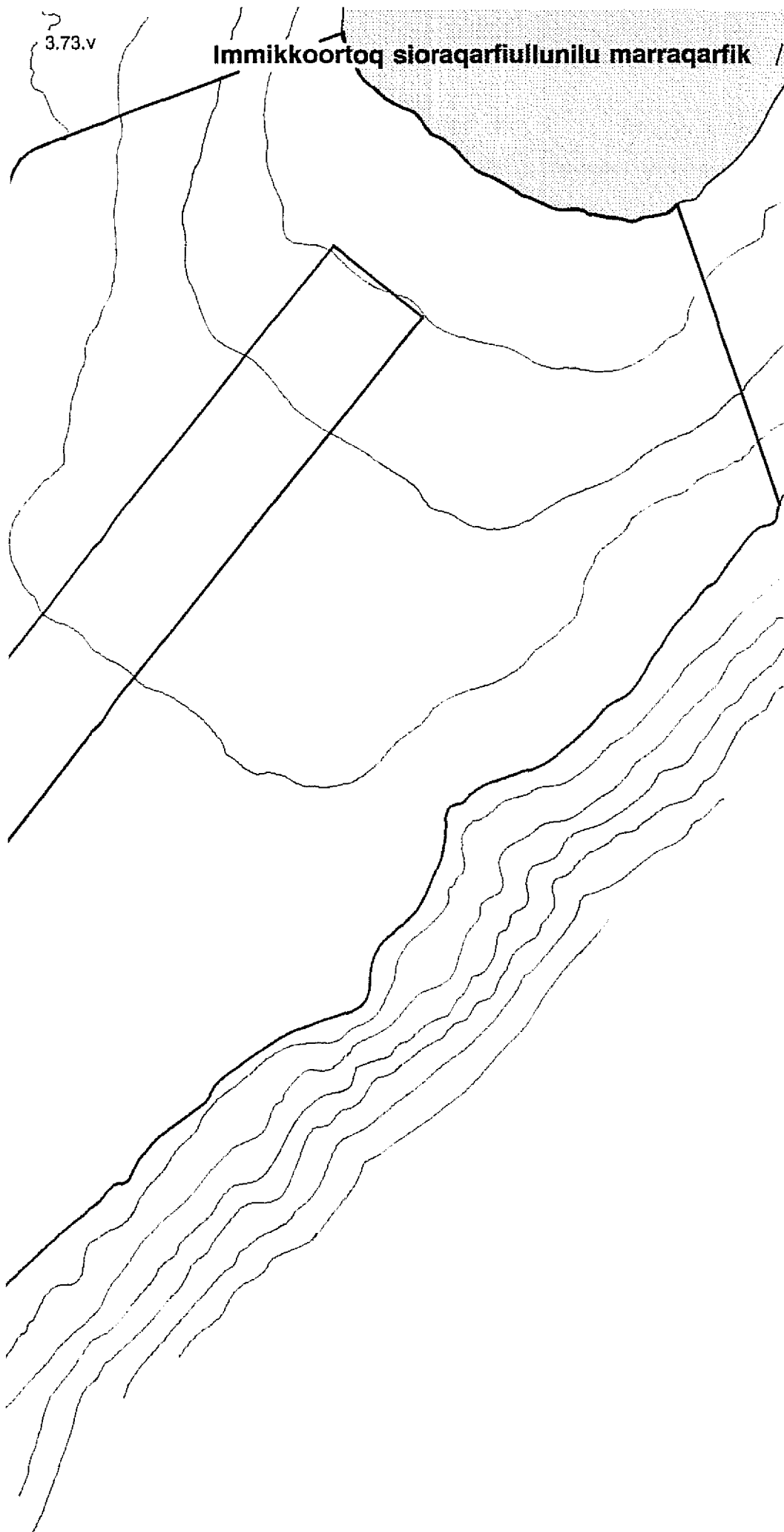
I området må kun etableres bygninger og anlæg med relation til anvendelsesbestemmelsen. Området må bebygges i max 1 etage med taghældning under 30°. Landingsplads samt forplads /standplads skal indhegnes.

Området vejbetjenes fra H. Blicher Nielsensvej, hvortil der må etableres max 1 indkørsel til heliportområdet. Eksisterende kørespor gennem området til fodboldbane, kirkegård, grusgrav, campingareal og pumpehus skal sløjfes i forbindelse med anlæg af fremtidig lufthavnsvej til område E10. Området er i 1992 ikke forsynet med helårsvand og kloak. Forsyning hermed kan tidligst ske i forbindelse med eventuel kloakering af det tilstødende erhvervsområde B6.

Omkring heliporten er fastsat en sikkerhedszone på 70 meters bredde og 350 meters længde i begge ind- og udflyvningsretninger. Endvidere hindringsfri flader 1:2 i 125 meters bredde på begge sider af ind- og udflyvningslinien.

Der må ikke henkastes affald og byggematerialer på de tilstødende friholdte områder D10 og D11.

Der tillades etableret kapitel-5 virksomhed i området. Heliporte er omfattet af miljøforordningens kapitel 5.



Atorneqarfissaat
Anvendelse

Pissutsit atuuttut
Eksisterende forhold

Initussuseq
Rummelighed

Sanaartukkat
Bebyggelse

Sanaartorfiusussaangitsut
Friarealer

Attavilerflit
Tilslutninger

Immikkut killiikkat
Klausulerede zoner

Eriagisassatut soqutigisat
Bevaringsinteresser

Illoqarflimmi nutartikkat
Byfomyelse

Sanaartomerup tullerilaarnera
Udbygningsrækkefølge

Sanilerisanut tunngasut
Nabohensyn

Avatanngiisit illersornissaat
Miljøhensyn

E9 Suliffik immikkut ittoq – siorartarfik

Sumiiffik taanna immikooortineqarpoq siunissami illoqarfimmut qanittumi siorartarfittut marrartarfittullu atorneqarsinnaanera siunertaralugu. Taamanna atorneqalissappat ujaraaqqaqanun immikkoortiteriviliortoqassaaq kiisalu aqquserngup tungaanut biilinu aqqusinniortoqassalluni.

92-imi sumiiffimmi tassani siorartarfeqarpoq sanaartornermut atugassanik pisariaqartitsisoqafaraangat ilaannikuinnaq siorartarfigineqartumik

Tamanna 75 hektarit angitigaq, tamaanilu iluaqutigineqarsinnaasunik annertuumik sioraqarlunilu ujaraaqarlunilu marraqarpoq.

Siunertamut tunngasut qartuinnarnik tamaani sanaartortoqarsinnaavoq. Ilulissat sanaartugassallu allat sumiinnissaat sumiiffiup taassuma pilersaarusionsiornerani allajangerneqartassapput, sumiiffiullu annertussusaanut naleqqiullugugit sapinngisamik angisuutinnaveersaartariaqassapput.

Nunaminertat piiaanermut tunngasunik sanaartorfiunngitsut ataatsimorussat atorneqassapput.

1992-imi sumiiffik tamanna biilinit ornineqarsinnaavoq H. Blicher Nielsensvejmiit biilinu aqqusiakkoorluni. Siunissami E10-mi suluusalinnut mittarfiliortoqassappat biilinu aqqusiaq atorunnaartussaavoq. Taamannikkussami siorartarfimmiit timmisartoqarfiup aqquserngata tungaanut ataasiinnarnik udkorseleqassaaq, kiisalu mittarfittaamiit aamma ataasiinnarnik udkorseleqassalluni. Aqqusinniortoqassanngilaq, taamaallaat siorartarnermut tunngasut biilinu aqqusiat, kaajallattarfiit unittarfillu pisariaqartinneqartut pilersinneqassapput. Sumiiffik tamanna imermut kuuginnartumut attavilerneqarsinnaavoq, erngup aqqutaa mittarfiup aqquserna aluarlugu uiguneqarpat.

Sumiiffik taanna kujammut-kimmumut qaartiterutissaateqarfiup isumannaallisaanermut killeqarfianut attuumavoq. Qaartiterutissaateqarfimmiit isumaannaallisaanermut killigittat tassaapput kitaaniit avannamut aamma kujammut-kangimut 250 meterit aamma kujataa-kangianiit kujammut kimmullu 500 meterit. Mittarfittaap pilersinneqarpat isumannaallisaanermut killigittat Statens Luftfartsvæsenip aalajangersagai mallilugit inissinneqassapput.

Nunap alianaassusiata ilusaatalu allangutsaalineqarnissaat mianersuulluinnarlugu piiaaneq ingerlanneqartussaavoq. Nunap allangutsaalineqarnissaa siunertaralugu kommunalbestyrelse siorartarfiup atorneraneranut killiliisnaavoq.

Eqqaanni sumiiffimmi D11-mi, nunaannarmi illoqarfiup avataaniittummi sanaartorfiglneqanngitsuni aamma Tasersuarmi igitassanik sanaartornermilu alortukunik eqqaasoqassanngilaq.

Mingunnartunik ingerlatsivillornissaq akuerineqarsinnaavoq. Siorartarneq marrartanerlu avatangiisit pillugit peqqusummi kapitel 5-imut ilaapput.

E9 Særligt formål – råstofindvinding

Området udlægges til potentiel indvinding af bynære grus- og lerforekomster med tilhørende separationsanlæg samt til- og frakørselsarealer.

Området rummer i 1992 en grusgrav, der lejlighedsvis udnyttes i forbindelse med bygge- og anlægsarbejder.

Området er 75 hektar stort og har et betydeligt potentiale for udnyttelse af grus- og lerforekomster.

I området må kun etableres bygninger og anlæg i relation til anvendelsesbestemmelsen. Udformning og placering af bygninger og anlæg skal fastsættes i en lokalplan for området og skal til enhver tid antage et beskedent omfang i forhold til arealets størrelse.

Arealer, der ikke – eller ikke længere – udnyttes til råstofindvinding, skal henlægges som fælles friareal.

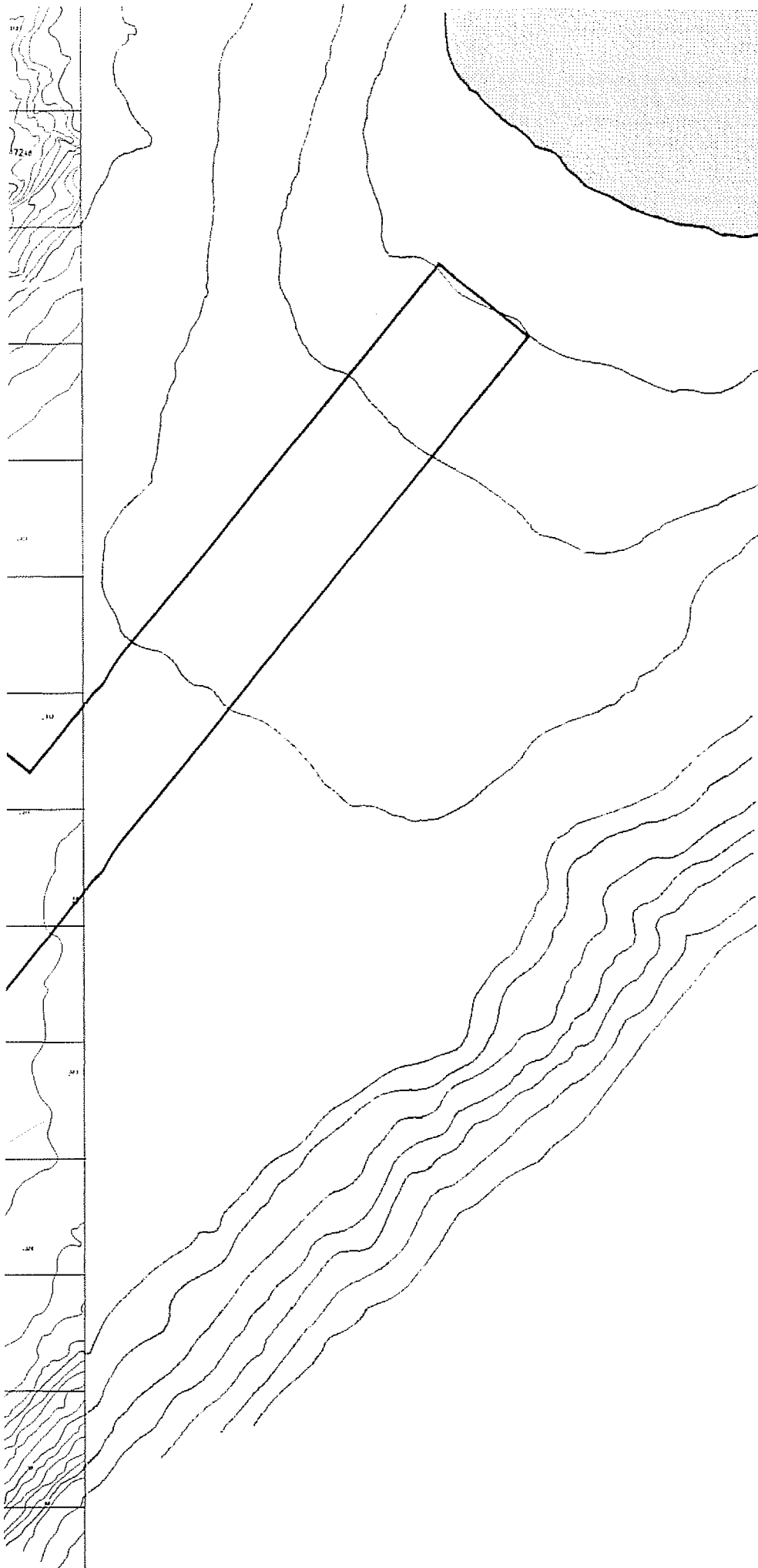
Området vejbetjenes i 1992 via kørespor fra H. Blicher Nielsensvej. Køresporet skal sløjfes ved fremtidig etablering af lufthavnsvej til område E10. Til lufthavnsvejen må etableres max 1 udkørsel fra grusgraven og på lufthavnssletten max 1 udkørsel fra sydvest og nordøst. Der må ikke etableres egentlige veje i området, men kun de for råstofudnyttelsen nødvendige kørespor, vende- og parkeringspladser. Området kan helårsvandforsynes via hovedvandedledning, der fremføres langs lufthavnsvejen.

Området afgrænses mod sydvest af sikkerhedszonen omkring sprængstofdepotet, der udstrækker sig 250 m i retning fra vest over nord til sydøst samt 500 m i retning fra sydøst over syd til vest. Omkring lufthavnen vil blive fastsat sikkerhedszone og hindringsfri flader i henhold til Statens Luftfartsvæsenes bestemmelser for civil luftfart.

Kommerciel råstofudnyttelse i området skal ske med vidtgående hensyn til bevaring og retablering af områdets landskabelige træk. Kommunalbestyrelsen kan af landskabelige hensyn fastsætte begrænsninger for udnyttelsen af den eksisterende grusgrav.

Der må ikke henkastes affald og byggematerialer på det tilstødende friholdte område D11, omliggende arealer udenfor hovedstrukturen samt i vandet langs Flyversøen.

Der tillades etableret kapitel-5 virksomhed i området. Udnyttelse af grus- og lerforekomster er omfattet af miljøforordningens kapitel 5.



Atorneqarfissaat
Anvendelse

Pissutsit atuuttut
Eksisterende forhold

Initussuseq
Rummelighed

Sanaartukkat
Bebyggelse

Sanaartorfiusussaangitsut
Friarealer

Attavilerflit
Tilslutninger

Immikkut killilikkat
Klausulerede zoner

Erlagisassatut soqutigisat
Bevaringsinteresser

Illoqarfimmi nutartikkat
Byfornyelse

Sanaartornerup tullerilaamera
Udbygningsrækkefølge

Sanilerisanut tunngasut
Nabohensyn

Avatangiisit illersornissaat
Miljøhensyn

E10 Suliffik immikkut ltoq - mittarfik

Sumiiffik tamanna siunissami suluusalinnut mittarfiliorfissatut tassungalu attuumassuteqartunut sanaartorfissatut immikkoortinneqarpoq. Mittarfiliortoqarnissaata lungaanut E9 pillugu aalajangersakkanut tunngasunut atorineqarsinnaavoq, taamaaliorneq kingusinnerusukkut mittarfiliornissamut ajoqutaassanngippat.

1992-imi tamaani sull sanaartortoqanngilaq.

Sumiiffik 15.5 hektaritut angitigaaq, pisariaqartitsinerlu naapertorlugu killigitat allanngortinneqarsinnaapput anginerusunngorlugu.

Sumiiffiup sumut atorineqarnissaanut tunngasutteqartuinnarnik sanaartortoqarsinnaavoq. Sanaartukkat annertussusissaat ilusissaallu sumiiffimmut pilersaaruslimi aalajangersarneqassapput.

E9 pillugu aalajangersakkat imaluunniit pineqartumut aalajangersakkat aallartinneqarnissaasa tungaannut sumiiffik tamanna ataatsimoorussatut atorineqassaaq.

Timmisartunut mittarfittaassap aqqusernga tamaani aqqusiniusussaa-voq. Innaallagissap erngullu aqqutal timmisartut mittarfiaata aqqusernga atuarlugu ikkussorneqassapput. Aamma eqqakkat kuuffiannut attavilerneqassaaq, summiiffillu tamanna pilersaarusiorneqalerpat eqqakkat kuuffiata sukkoortinneqarnissaa aalajangerneqassaaq.

Sumiiffik taanna kujammut-kimmud qaartiterutissaateqarfiup isumannaallisaanermut killeqarfianut attuumavoq. Qaartiterutissaateqarfimmiit isumaannaallisaanermut killigitat tassapput kitaaniit avannamut aamma kujammut-kangimut 250 meterit aamma kujataa-kangianit kujammut kimmullu 500 meterit. Mittarfittaap pilersinneqarpat isumannaallisaanermut killigitat Statens Luftfartsvæsenip aalajangersagai malilugit inissinneqassapput.

Eqqaanni sumiiffimmi E9-mi aamma nunaannarmi illoqarfiup avataannittummi sanaartorfineqanngitsuni igitassanik sanaartornermilu atorukunik eqqaasoqassanngilaq.

Mingunnartunik ingerlatsiviliornissaa akuerineqarsinnaavoq. Mittarfii marrartanerlu avatangiisit pillugit peqqussummi kapitel 5-imut ilaapput.

E10 Særligt formål - lufthavn

Området udlægges til landingsbane for fastvingede fly med tilhørende forplads, standplads, lufthavnsbygninger, parkeringsplads mv. Forud for lufthavnens etablering tillades området udnyttet i henhold til bestemmelserne for område E9, forudsat dette ikke forhindrer eller vanskeliggør områdets efterfølgende udnyttelse til lufthavn.

Området er i 1992 ubebygget.

Området er 15.5 hektar stort. Områdets afgrænsning tillades justeret, såfremt der viser sig behov herfor.

Indenfor området må kun etableres bygninger og anlæg i relation til anvendelsesbestemmelserne for området. Bybyggelsens omfang og udformning fastlægges i en lokalplan for området.

Området skal henligge som fælles friareal indtil der iværksættes udnyttelse i henhold til bestemmelserne for område E9 eller nærværende bestemmelser.

Området vejbetjenes fra den fremtidige lufthavnsvej. El- og vandforsyning fremføres langs lufthavnsvejen. Området skal endvidere kloakforsynes, idet tracé herfor skal fastlægges senest i forbindelse med lokalplanlægningen for området.

Området afgrænses mod sydvest af sikkerhedszonen omkring sprængstofdepotet, der udstrækker sig 250 meter i retning fra vest over nord til sydøst samt 500 meter i retning fra sydøst over syd til vest. Omkring lufthavnen vil blive fastsat sikkerhedszone og hindringsfri flader i henhold til Statens Luftfartsvæsenes bestemmelser for civil luftfart.

Der må ikke henkastes affald og byggematerialer på det tilstødende område E9 og de omliggende arealer udenfor hovedstrukturen.

Der tillades etableret kapitel-5 virksomhed i området. Lufthavne samt udnyttelse af lerforekomster er omfattet af miljøforordningens kapitel 5.

NUNAQARFIMMUT PILERSAARUT IKAMIUT

Kommunemut pilersaarusiaq kommunep nunaqarfia Ikamiut pillugit **nunaqarfimmud pilersaarummik** imaqassaaq, tassani nunaqarfiup immikkoortortalersornera kiisalu nunaminertanik atuinissaq sanaartukkallu pillugit malittarisassat aalajangersarneqartarput.

Nunaqarfiup immikkoortortalersornera Ikamiut pillugit pilersaarummi sammineqartunik, ataanilu imarisat allattorneqarsimaffianni takuneqarsinnaasunik, ataatsimut pilersaarusiorfiuvoq.

Ikamiunut tunngatillugu **nunaminertanik atuinissaq & sanaartukkat pillugit malittarisassat** nunaqarfiup immikkoortunut tallimanngorlugu immikkoortortalersorneqarnera, Qasigiannugit immikkoortunut tallimanngorlugu immikkoortortalersorneranut assersuuttariaqartoq, tunngavigalugu allanneqarput.

Nunaqarfiup immikkoortortai killiliussanut paarlaanneqassanngillat, nunaqarfimmud pilersaarutip immikkoortortalersornera kingusinnerusukkut nunaqarfiup ilaanut pilersaarusiorluni killiliussanik ilaqartinneqassanngimmat. Akerlianik nunaqarfimmud pilersaarut nunaminertanik atuinissamut malittarisassanik aalajangersimasunik naammaginartunik imaqarpat nunaqarfimmud pilersaarutip immikkoortortalersornerani nunaqarfiup ilaanut pilersaarusiorfussaataaneq atussanngilaq.

Imarisat:	Qupperneq
• Ilusissaq pingaarneq	2
Nunaqarfiup alliartortinneqarnissaanut siunertat	2
Nunaqarfiup immikkoortortai	2
Angallannerup ilusaa kiisalu aqquserngit aqqusineeqqallu	3
Suliffit suliffeqarfillu	3
Inissiat	4
Talittarfik mittarfillu	4
Pilersuiviit teknikkeqarnerlu	5
Sanaartorfissaanngitsut sunngiffeqarnerlu	6
Eriagisassatut soqutigisat	6
Isaterineq	7
Sanaartugassanik tullerjiaarineq	7
Killeqarfeqartitat immikkut ittut	7
• Nunaminertanik atulneq	8
Malittarisassat nalinginnaasut	8
Nunaqarfiup immikkoortortai 1-5	9

BYGDEPLAN FOR IKAMIUT

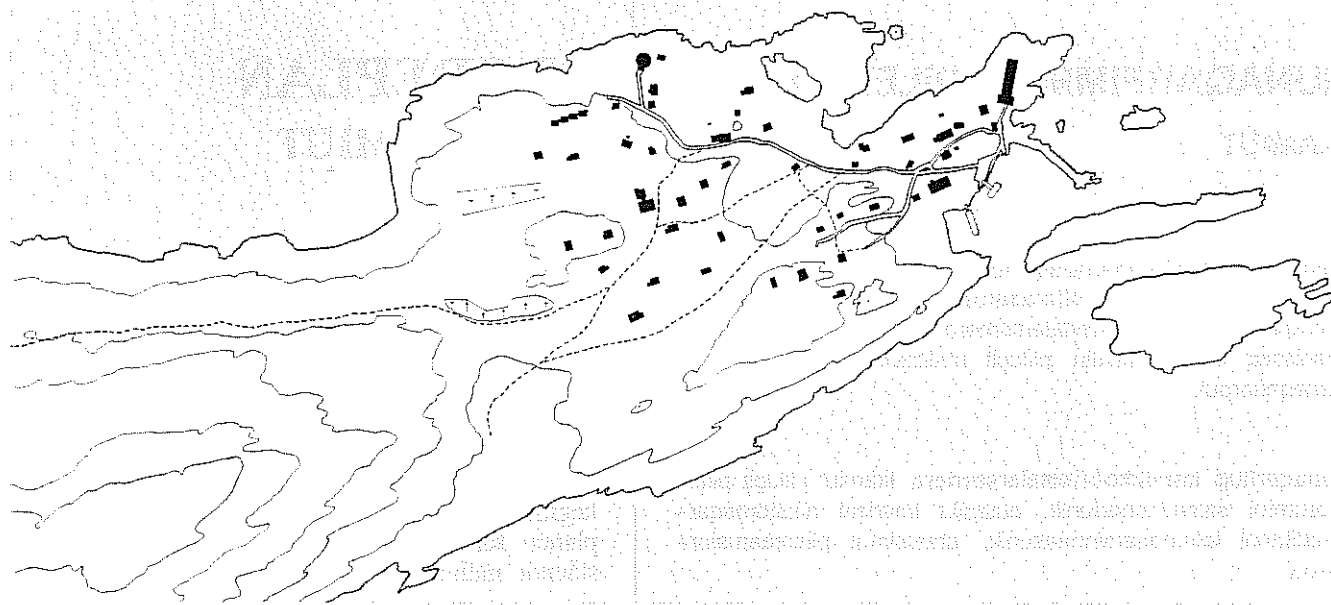
Kommuneplanen skal indeholde en **bygdeplan** for kommunens bygd Ikamiut, hvori der fastlægges en hovedstruktur for bygden samt retningslinier for arealanvendelse og bebyggelse.

Hovedstrukturen udgør en sammenfattende planlægning af de emner, der er behandlet i sektorplanen for Ikamiut, og som fremgår af nedenstående indholdsfortegnelse.

Retningslinier for arealanvendelse & bebyggelse er for Ikamiut beskrevet på grundlag af en opdeling af hovedstrukturens arealudlæg i 5 delområder, der er at sammenligne med de 5 byområder i hovedstrukturen for Qasigiannugit.

Delområderne må ikke forveksles med rammeområder, idet der bygdeplanens hovedstruktur ikke skal ledsages af rammer for en efterfølgende lokalplanlægning. Tværtimod bortfalder lokalplanpligten indenfor bygdeplanens hovedstruktur, såfremt planen indeholder tilstrækkelig præcise retningslinier for arealanvendelsen.

Indhold:	Side
• Hovedstruktur	2
Mål for fremtidig bygdeudvikling	2
Delområder	2
Trafikstruktur samt veje og stier	3
Arbejdspladser og institutioner	3
Boliger	4
Havne- og luftfartsanlæg	4
Forsyningsanlæg og tekniske anlæg	5
Friholdte områder og fritidsanlæg	6
Bevaringsinteresser	6
Sanering	7
Rækkefølge for udbygningen	7
Klausulerede zoner	7
• Arealanvendelsen	8
Generelle retningslinier	8
Delområderne 1-5	9



© Qasigiannuit kommune, bolig, teknik & miljø

1 : 7.000



Ikamiut 1992

ILUSISSAQ PINGAARNEQ

Nunaqarfiup alliarthonera kangia tungaani talittarfimmiit kiisalu nunaqarfiup pileqqaarfianiit ingerlasimavoq. Nunaqarfiup immikkoortuata aappaata kimmut alliarthortinneratigut nunaqarfiup maannakkutut iluserisaani tigusimavaa. Oqaluffik 1890-imeersoq immikkoortumi tassani pisoqaanersaavoq. Takuuk nunap assiga ilanngussaq 12.

NUNAQARFIUP SIUNISSAMI ALLIARTORTINNEQARNIS- SAANUT ANGUNIAKKAT

Nunaqarfiup alliarthortinneqarnissaanut kommunalbestyrelsep makku anguniagassatut aalajangiussimavai:

- 1995 nalertinnagu amernik tarajorterivimmik kiisalu tunisassianik nutaanik, sooriu aalisakkanik panertunik puisillu orsuaniq tunisassiorluni, aallartitsinikkut nunaqarfimmi talittarfiup eqqaani inuutissarsiutitigut sanaartortoqassasoq
- piffissami pilersaarusiortiusumi nammineerluni illulianik ikinnerpaamik tallimanik utoqqalinerslutillillu illuinik marlun-
nik sanaartornikkut illut amerliarthortinneqassasut
- illut amerliarthortinneqarnissaat siunertaralugu eqqaavik kimmut 200 meterinik ungasinnerusumut nuunneqassasoq
- 1995-imi illu sullivimmik katersortarfittalimmik ukioq naal-
lugu imilersorneqartumik sanasoqassasoq
- kimmut qamutit motorillit aqqaannik kiisalu umiatsianut amussissummik pilersitsisoqassasoq
- nunaqarfimmi KNI-ip tankeqarfiata allilernerqarneratigut pilersorneqarnikkut allillersoqassasoq.

IMMIKKOORTORTAT

Nunaqarfik immikkoortunut tallimanut agguataarneqarpoq, immikkoortut sanaartorfigineqarsimasut mariuk, immikkoortoq sanaartorfiusussaangitsoq, nunaqarfiup alliarthortinneqarnis-
saanut immikkoortoq kiisalu immikkoortoq maannakkut eqqaaveqarfiusooq nuussiviusussarlu. Takuuk nunap assiga ilanngussaq 13.

- Immikkoortup ilaa 1 Talittarfik illullu kangisinnerusut
- Immikkortup ilaa 2 Illut killit
- Immikkoortup ilaa 3 Immikkoortoq sanaartorfiusussaangitsoq
- Immikkoortup ilaa 4 Iliveqarfilit inissiallu nutaat
- Immikkoortup ilaa 5 Eqqaavik

HØVEDSTRUKTUR

Bygdens udvikling er udgået fra havnen i øst og det omkringliggende oprindelige bygdeområde. Den nuværende bygdestruktur er opstået med udbygningen af bygdens andet bebyggede område mod vest. Kirken fra 1890 var den første bygning i dette område. Se kortbilag 12.

MÅL FOR FREMTIDIG BYGDEUDVIKLING

Kommunalbestyrelsen har vedtaget følgende mål for den bygdemæssige udvikling:

- en erhvervmæssig udbygning af det oprindelige bygdeområde omkring havnen inden 1995 ved etablering af et skindsalteri samt nye produktioner som f.eks. tørfisk og sælspek
- en boligudvikling mod vest omfattende mindst 5 selvbyggerhuse og 2 aldersrenteboliger i løbet af planperioden
- en udflytning af dumpen til en placering 200 meter længere mod vest som forudsætning for boligudbygningen
- opførelse af et kombineret forsamlings- og servicehus med helårsvandforsyning ved vandværket i 1995.
- en trafikal udbygning omfattende nye kørespor mod vest og et nyt bådophal
- en forsyningsmæssig udbygning omfattende en udvidelse af KNI's bygdetankanlæg.

DELOMRÅDER

Bygden opdeles i 5 delområder, der omfatter de to eksisterende bebyggede områder, et mellemliggende friholdt område, et område for fremtidig bygdeudvikling samt området med den nuværende og fremtidige dump. Se kortbilag 13.

- Delområde 1 Havnen og østlige bebyggelse
- Delområde 2 Vestlige bebyggelse
- Delområde 3 Friholdt område
- Delområde 4 Kirkegårde og nye boliger
- Delområde 5 Dumpen

ANGALLANNERUP ILUSAA KIISALU AQQUSERNGIT & AQQUSINEEQQAT

Nunaqarfimmi aqquserngit tassaapput kangia tungaani talittarfimmiit kitaa tungaanilu imeqarfimmiit angallaffiusoq pingaarneq kujataa tungaanut marlunnik sanguffeqartoq: ilaatigut KNI-p pisiniarfiata kujataata kitaani inissianut ilaatigullu atuarfik mit-tarfillu saneqqullugit eqqaavimmut. Takuuk nunap assiga ilan-ngussaq 13.

Aqquserngit asfalterneqanngillat taamaallaallu eqqaavileris-sutinut kiisalu sanaartortoqartillugu sulisut biilinnut oqitsunut ingerlaffissatut aqqissuussaallutik.

Aqquserngittaaq eqqaaviup inissaata tungaanut qamutit moto-rillit aqqutissaannik ilunillu sanaartornissamut atatillugu kimmut utoqqalinersuutillit illui avannaqqullugit kiisalu iliveqarfitoqqat marluk akulloqqullugit avannamut inissiat tunngaannut qamuti-nut motorilinnut aqqutissanik marlunnik ilaneqarput.

SULIFFEQARFIIT

Nunaqarfimmi suliffeqarfiit immikkoortuni sanaartorfigineqar-simasuni tamani inissinneqarsimapput, kangimut talittarfiup eqqaa annertunerusumik sulliviulluni:

Immikkoortup ilaa 1:

RG	aalisakkerivik
KNI	pisiniarfik, qui, alfaffik, allakkerisarfik tankeqarfillu
kommune	kommunep allaffia, kommunep suliffeqarfiutaa, an-gerlarsimaffimmi paaqqinnittarfik, mersortarfik, an-gerlarsimaffimmi ikiorteqarneq kallerup inniliorfillu

Immikkoortup ilaa 2:

KIIP	oqaluffik
kommune	atuarfik imeqarfillu
Peqqin.	ernissuurtup illua

Immikkoortup ilaa 1 talittarfiup eqqaani inuitissarsiorfiusut allilerneqarsinnaanerannut kiisalu amernut tarajorteriviliornis-samik puisillu orsuinik tunisassiornissamik kissaatigisat qitiusu-mik inissinnissaannut inissaqarluarpoq. Takuultaaq isaterinis-saq pillugu immikkoortoq.

Tunisassiorfik immikkoortup ilaani 1-imi talittarfiup avannaani nuummi inissisimavoq, allilerisinnaanermut inissaqarluarluni.

Immikkoortup ilaa 2 inuitissarsiorfiit, suliffeqarfiit ingerlatallu tamakkerlugit allilerneqarsinnaanerannut inissaqarluarpoq.

TRAFIKSTRUKTUR SAMT VEJE & STIER

Bygdens trafikstruktur omfatter hovedfærdselsåren fra havnen i øst til vandværket i vest med to af-greninger mod syd: dels til boligerne sydvest for KNI-butikken og dels forbi skolen og helistoppet til dumpen. Se kortbilag 13.

Vejene er ikke asfalteret og kun indrettet til kørsel med renovationstraktor samt lettere entreprenør-materiel i forbindelse med anlægsarbejder.

Trafikstrukturen omfatter endvidere et nyt køre-spor til den fremtidige dump og 2 nye kørespor i forbindelse med boligudbygningen mod vest, hhv nord om aldersrenteboligerne og nord om gl. kir-kegård til boligområdet mellem de 2 kirkegårde.

ARBEJDSPLADSER OG INSTITUTIONER

Bygdens arbejdspladser er lokaliseret i begge be-byggede områder med den største koncentration i det oprindelige bygdeområde ved havnen mod øst:

Delområde 1:

RG	fiskeproduktionsanlæg
KNI	butik, lager, administration, post-væsen og tankanlæg
kommune	bygdekontor, entreprenørplads, dag-pleje, systue, hjemmehjælp og elværk

Delområde 2:

KIIP	kirke
Kommune	skole og vandværk
SHV	jordemoderbolig

Delområde 1 omkring havnen har tilstrækkelig restrummelighed til en evt. udvidelse af de be-stående erhvervsfunktioner og til en central pla-cering af det ønskede skindsalteri og en produk-tion af sælspek. Se også afsnittet om sanering.

Produktionsanlægget er lokaliseret i delområde 1 på næsset nord for havnen, hvor der er tilstrække-lig restrummelighed til en evt. udvidelse.

Delområde 2 har tilstrækkelig restrummelighed til en evt. udvidelse af samtlige bestående er-hvervsfunktioner, institutioner og anlæg.

Aammattaq imeqarfiup kitaq tunginnguani 1995-imi **ilumik katersortarfitalimmik sullivillornissamut** nunaminertamik immikkoortitsisoqarpoq.

Immikkoortinneqartumut inissiinermi ukioq naallugu imilersorneqarnissamut imaanullu kuuffilerneqarnissamut naatsumik aqquserneqarnissaq kingunerissavaa – nunaqarfimmi inissiat maannakkut inigisaannut siunissamitu inigilerumaagas-saannut naleqqiullugu qitiulluinnartumiiluni.

INISSIAT

Nunaqarfimmi illut 33-it pukkitsuunik siammasissunik sanaajupput 1-1½-inik quleriusut. Illut amerlanerit immikkoortup ilaani 2-miipput, sinnerilu immikkoortup ilaani 1-ip kujataa tungaani inissisimallutik:

Immikkoortup ilaa 1: inissiat qulaaluaat
Immikkoortup ilaa 2: inissiat 24-it utoqqalinersiutillit illui ilanngullugit

Immikkoortup ilaani 1-imi inissiamut ataatsimut suli inissaqarpoq, taamatullu immikkoortup ilaani 2-mi utoqqalinersiutillit illui marluk ilanngullugit amerlanerpaamik inissianut pingasunut sisamanulluunniit suli inissaqarpoq. Takuuk isaterinissaq pilugu immikkoortoq.

Taamaattumik piffissami pilersaaruseriorfusumi inissianik sanaartornissaq annerusumik immikkoortup ilaani 4-mi, marluninik iliveqarfeqareersumi, kimmuut ingerlanneqassaaq. Immikkoortumi tassani inissianut pukkitsuunik siammasissunik sanaajusussanut arfineq pingasuniit qulit angullugit inissaqarpoq.

TALITTARFIIT MITTARFILLU

Talittarfeqarfik avannamut kangimut nunniorneqarluni naliginnaasumik talittarfeqarpoq, umiatsiaaqqanut pisoqqamik puttasuqarluni, 1991-imi umiarsuarnut nutaamik puttasuleneqarsimalluni 1992-imi nunaqarfik kranilerneqarpoq kilsalu aalisakkeriviup tungaanut betonimik aqqusineqarpoq qamma-sissiamik sinaakkutaqartoq.

Nutaamik puttasutaarnermut atatillugu sissaq itisilerneqarpoq KNI-p assartuutal puttasumut tulassinnaangorlugit. Taamaattumik talittarfeqarneq naammaginarpoq, piffissamilu pilersaaruseriorfusumi ilusissap pingaarnepup annertuumik allannguuteqarnissaa naatsorsuutigineqanngilaq.

Mittarfik nunaqarfiup kujataata kitaatungaani immikkoortup ilaani 3-mi arsaattarfiup kitinnguani inissisimavoq kujammumik mikkiaartarfeqarluni aallartarfeqarlunilu. Inissisimavik naammaginarpoq piffissamilu pilersaaruseriorfusumi mittarfip allanngortinneqarnissaa nuunneqarnissaluunniit naatsorsuutigineqanngilaq.

Endvidere er udlagt et areal umiddelbart vest for vandværket til opførelse i 1995 af det planlagte **Forsamlings- og servicehus**.

Placeringen indebærer en kort ledningsføring for helårsvandforsyning og kloakudløb til havet – og er rimelig central i forhold til lokaliseringen af bygdens nuværende og fremtidige boliger.

BOLIGER

Bygdens eksisterende 33 boliger består af åben lav bebyggelse i 1 – 1½ etage. Boligerne er overvejende lokaliseret i delområde 2, men desuden i den sydlige ende af delområde 1:

Delområde 1: 9 boliger
Delområde 2: 24 boliger inkl. aldersrenteboliger

Delområde 1 har en restrummelighed til 1 bolig og delområde 2 ligeledes en begrænset restrummelighed til boligformål på højst 3-4 boliger, herunder 2 aldersrenteboliger. Se afsnittet om sanering.

Planperiodens boligudbygning skal derfor overvejende ske mod vest i delområde 4, der i forvejen omfatter de to kirkegårde. Rummeligheden i dette område er 8-10 boliger i åben lav bebyggelse.

HAVNE- OG LUFTFARTSANLÆG

Havneanlæg omfatter en naturlige havn med læmole mod nordøst, gammel pontonbro til småbåde, ny anløbsbro fra 1991 og bygdekran fra 1992 samt betonvej med støttemur til produktionsanlægget.

I forbindelse med etableringen af den nye pontonbro blev sejlrenden uddybet, således at KNI's forsyningskibe kan anløbe broen. Havneforholdene er således tilfredsstillende, og der er ikke i hovedstrukturen påregnet væsentlige ændringer i planperioden.

Helistoppet er lokaliseret umiddelbart vest for fodboldbanen i delområde 3 i bygdens sydvestlige udkant med ind- og udflyvning mod syd. Belligenheden er tilfredsstillende, og helistoppet påregnes ikke ændret eller flyttet i planperioden.

PILERSUIVIIT TEKNIKKEQARFILLU

Imermik pilersuinermi imeqarfik immikkoortup ilaata 2-p avannaata isuaniittoq ruujorimillu kitaatungaani kuummiit imeqarfimik pilersuisuusumik atortoqartoq pilersuisuuvoq.

Kiisalu aasaanerani erngup aqqutaa Royal Greenland-imek, KNI-mik, oqaluffimmik, atuarfimmik, immikkoortut ilaanni 1-imi 2-milu aasap erngata tankiink kiisalu nunaqarfimmi inissiat affaasa missaannik pilersuisuuvoq.

Imeqarfiup inissisimavia nunaqarfimmi inissiat siunissamilu inissialiarineqarumaartussat amerlanerit eqqarsaatigalugit ajunngillulinnarpoq.

Kallerup inneranik pilersuinermi nunaqarfiup kallerup inniliorfia immikkoortup ilaanut 1-imit KNI-p nunaqarfimmi tankeqarfianut attuumassuteqartilugu inissinneqarsimavoq.

Immikkoortumi kallerup inniliorfiup allineqarsinnaaneranut inissaqarpoq, taamatullu tankeqarfimmit oliamut aqquserneqarsinnaassalluni.

Oliamik pilersuinermi KNI-p tankeqarfia ungalunerneqarsimasooq immikkoortup ilaani 1-imi kallerup inniliorfiup eqqaani inissisimasooq pilersuisuuvoq.

Immikkoortumi tankeqarfip gasoliamut (solarimut) inissaqar-nissaa pissutigalugu allilerneqartarlaqarneranut inissaqarpoq.

Telep pilersuinerata piffissami pilersaarusiortiusumi UHF-radiostation-imek 30-it angullugit attaveqaatilerneqarsinnaasumik ikkussuisoqarnissaa naatsorsuutigineqarpoq.

Eqqaavluq immikkoortup ilaani 5-ip kangiatungaani maannak-kut inissisimavia nunaqarfiup kippasinnerusortaanut tipimik puttumillu akornusersuisarpoq, immikkoortullu ilaani 4-mi illunik sanaartornissamut akornutaalluni.

Taamaattumik piffissap pilersaarusiortiusup aallartinnerani kimmut 200 meterinik ungasinnerusumut nuunneqassaaq.

Kuuffilersuinermi piffissami pilersaarusiortiusumi illup kater-sortarfittaqarluni sulliviliasap imeqarfiup kitaa tungaaniittussap imaanut toqqaannartumik taamaallaat kuuffilerneqarnissaa naatsorsuutigineqarpoq.

Nunaqarfiup qeqqani masarloqarfitt imaanut kussiniliorneqar-nerisigut imaarsarneqarnissaa naatsorsuutigineqarpoq.

FORSYNINGSANLÆG OG TEKNISKE ANLÆG

Vandforsyningen omfatter bygdevandværket ved kysten i den nordenden af delområde 2 samt den tilhørende råvandsledning, der føres ind til værket langs kysten fra vandindtaget i elven mod vest.

Endvidere et sommervandledningsnet, der forsyner Royal Greenland, KNI, kirken, skolen, de to sommervandtanke i delområde 1 og 2 samt ca. halvdelen af bygdens boliger.

Vandværkets beliggenhed er gunstig i forhold til hovedparten af bygdens nuværende og fremtidige boliger.

Elforsyningen omfatter bygdeelværket, der er lokaliseret i delområde 1 i umiddelbar tilknytning til KNI's bygdetankanlæg.

Der er rummelighed i området til en evt. udvidelse af værket, ligesom en evt. olierørsledning fra tankanlægget vil kunne etableres.

Olielforsyningen er baseret på KNI's indhegnede bygdetankanlæg, der er lokaliseret i den nordlige ende af delområde 1 ved siden af elværket.

Der er rummelighed i området for en tiltrængt udvidelse af anlæggets kapacitet for gasolie (solar).

Teleforsyningen påregnes i planperioden udbygget med en UHF-radiostation med mulighed for op til 30 abonnenter.

Dumpens nuværende placering i den østlige ende af delområde 5 giver lugt- og røggener for den vestlige del af bygden og er en hindring for den planlagte boligudbygning i delområde 4.

Dumpen skal derfor i begyndelsen af planperioden udflyttes til ny placering 200 m længere mod vest.

Kloakering påregnes i planperioden kun gennemført for det nye forsamlings- og servicehus vest for vandværket i form af en afløbsledning mod nord direkte til havet.

De sumpede områder midt i bygden påregnes afvandet ved grøftning til havet.

Ingerlassaqarfiit avatangiisimut nammakkilsut tassaapput kallerup innillorfik, nunaqarfiup tankeqarfia tunisassiorfillu.

Ingerlassat taakku nunaqarfimmi inissianut naleqquttumik ungasissuseqarlutik immikkoortup ilaata 1-lp avannaatungaani inissisimareerput.

SANAARTORFIUSUSSAANNGITSUT SUNNGIFFIMMILU SOQUTIGISAQARFIIT

Immikkoortup ilaa 3 sanaartorfiusussaangitsaq pukkitsumiip-poq, nunaqarfiup avannaata kangiatungaaniit kujammut kimmud nunaqarfimmik avissaartitsisoq taamaalillunilu immikkoortunik taakkunanga sanaartorfigineqarsimasunik immikkoortitsilluni.

Immikkoortoq kallerup innillorfiup avannaani kangerliumanermi umiatsianut amussisuteqarpoq kiisalu kujataata kitaani arsaat-tarfeqarluni mittarfeqarlunilu.

Immikkoortutaaq nunaqarfimmi qimussit kujammut kimmud kiisalu sikukkut kangimut avannamullu aallartarfiit pingaarnert atassuserpai.

Arsaattarfik kisiartaalluni nunaqarfimmi sunngiffeqarnermi so-qutigisaqarfiit anginersaraat.

ERIAGISASSATUT SOQUTIGISAT

Eriagisassatut soqutigisat illut makkuupput:

- B-44 aalisakkerivik 1932-lmeersoq (tunisassiorfik)
- B-46 atortussaarniarfik 1890-lmeersoq
- B-47 quersuaq 1908-meersoq
- B-48 toqqorsivik 1890-lmeersoq
- B-49 oqaluffik 1890-lmeersoq (80-ikkunni iluarsaaneqartoq)
- B-314 qui 50-ikkunneersoq
- B-315 qui 50-ikkunneersoq
- B-383 niuertorutsip illua 1968-lmeersoq (Killerneersoq)

Illut taakku tamarmik oqaluffiup eqqaani nunaqarfiup ilaani 1-imi pisiniarfiup avannaata kangia tungaani, talittarfiup avannaani, inissisimaveqarput.

Taamaattumik nunaqarfiup ilaa tamanna eriagisariaqartutut toqqarneqarpoq.

Miljøbelastende virksomhed omfatter elværket, bygdetankanlægget og produktionsanlægget.

Disse anlæg er alle beliggende i den nordlige ende af delområde 1 i passende afstand fra bygdens boligområder.

FRIHOLDTE OMRÅDER OG FRITIDSANLÆG

Delområde 3 er et lavtliggende friholdt område, der gennemskærer bygden fra nordøst til sydvest og dermed adskiller de to eksisterende bebyggede områder.

Området rummer bådophalet ved den lille vig nord for elværket samt fodboldbanen og helistoppet mod sydvest.

Området forbinder endvidere bygdens vigtigste slædeudfaldsveje mod sydvest samt via havisen mod øst og nord.

Fodboldbanen er bygdens eneste større fritids-anlæg.

BEVARINGSINTERESSER

Bevaringsinteresserne knytter sig til følgende bygninger:

- B-44 fiskerhus fra 1932 (produktionsanlægget)
- B-46 materialehus fra 1890
- B-47 pakhus fra 1908
- B-48 lager fra 1890
- B-49 kirke fra 1890 (renoveret i 80'erne)
- B-314 lagerskur fra 50'erne
- B-315 lagerskur fra 50'erne
- B-383 handelsforvalterbolig fra 1968 (tidl. Vester Ejlande)

På nær kirken er alle disse bygninger beliggende i delområde 1 nordøst for butikspladsen, dvs. nord for havnen.

Dette område udpeges derfor generelt som bevaringsværdigt.

ISATERINEQ

Piffissami pilersaarusiortiusumi isaterneqartariaqartut tassaap-put illut pisoqaanerusut marluk: B-221 immikkoortup ilaani 2-miittoq B-229-ilu immikkoortup ilaani 1-imiittoq.

Kiisalu katersortarfitoqqap maanna atorneqanngitsup B-495-ip, illumik katersortarfitalimmik sullivittaarnikkut pisariaarutsin-neqartussap, isaterneqarnissaa eqqarsaatigineqarsinnaavoq.

SANAARTUGASSANIK TULLERIIAARINEQ

Eqqaaviup nuunneqarnissaa immikkoortup ilaani 4-mi illumik sanaartornissaa sioqqullugu piviusunngortinneqassaaq.

Immikkoortup ilaani 4-mi sanaartorneq eqqaavilerissutit aq-quitissiorneqarnerat ilutigalugu ingerlanneqassaaq.

Sanaartugassat tullerliarneqarnissaat immikkoortullu ilaanni 1-imi 2-milu illut pioreersut akornanni sanaartortoqaqqissa-nersoq aalajangersarneqanngilaq.

KILLEQARFEQARTITAT IMMIKKUT ITTUT

Imeqarfik: Imeqarfiup avataaniittut kuuit imeqarfimmut killeqarfittut aalajangiunneqarput.

Mittarfik, nunaqarfiup ilaa 3: Killeqarfik mikkiartortarfiup aallartarfiullu killeqarfiata titarnera atuarlugu iluglunnik 23 me-terinut aalajangersarneqarpoq.

KNI-p tankeqarfia gassilivialu, nunaqarfiup ilaani 1-imi: Ungaluukkat kaajallallugit ammalortumik lsumannaallissaner-mut killeqarfeqarfeqarpoq tankeqarfiup qeqqaniit avammut 20-meteritut atitussuseqartumik. Taamaattumik aalajangersar-neqarpoq, toqqorsiviup kallerup inniliorfiullu B-643-ip kiisalu KNI-p quersuatogaata B-46-p B-47-illu akornanni sanaartor-toqaqqusaanngitsaq.

Eqqaavik, nunaqarfiup ilaa 5: Eqqaavimmiit 50 meterinik kil-leqarfik aalajangersarneqarsimavoq.

Nunap assinga 14 takuuk.

SANERING

Planperiodens saneringsbehov omfatter 2 ældre boliger: B-221 i delområde 2 og B-229 i delom-råde 1.

Endvidere kan der eventuelt blive tale om at sa-nere det gamle forsamlingshus B-495, som ikke er i brug, og som overflødiggøres af det nye service og forsamlingshus.

RÆKKEFØLGE FOR UDBYGNINGEN

Dumpens udflytning skal gennemføres forud for en boligudvikling mod vest i delområde 4.

Udbygningen af delområde 4 skal ske i takt med etablering af de nødvendige kørespor for renova-tionskørsel.

Der fastsættes ingen rækkefølge for udbygning og fortætning i de eksisterende bebyggede delområder 1 og 2.

KLAUSULEREDE ZONER

Vandindvindingsområdet: Spærrezonen fast-sættes som vandoplandsgrensen.

Helistoppet, delområde 3: Sikkerhedszonen er fastsat til 23 m på begge sider af ind- og udflyv-ningslinien.

KNI's tankanlæg og gasdepot, delområde 1: Sikkerhedszonen omkring det indhegnede anlæg er en cirkel med radius 20 meter og centrum midt i anlægget. Det fastsættes derfor, at området mel-lem depotet og elværket B-643 samt KNI's gamle pakhuse B-46 og B-47 ikke må bebygges.

Dumpen, delområde 5: Der fastsættes en spærre-zone på 50 meter fra dumpens centrum.

Se endvidere kort 14.

NUNAMINERTAT ATORNEQARNISSAAT

Nunaminertat atorņeqarnissaannut malittarisassat nunaqarfiup immikkoortortalersorneranut taamaallaat atuupput, tassalu immikkoortut ilaannut 1-5-imut. Nunaqarfittut killigittap sinnerani nunaminertat atorņeqarnissaannut malittarisassat illoqarfittut nunaqarfittullu killigittaausut pillugit pilersaarummi takuneqarsinnaapput.

Malittarisassat nalinginnaasut

Ikamiut tamaat eqqarsaatigalugu sanaartukkat annerpaamik 1½-inik quleriussapput kiisalu nunap qaava apeqquataatillugu kælderilerneqartarlutik.

Tunisassiorfiit, quersuit, inersuit, teknikkikkut ingerlatsiviit il.il. nunap toqqavigisaasa pukkinnersaaniit ussersarlugu portunerpaamik 10 meteriusinnaapput.

Illut initaat nunap qaavaniit portunerutinniarlugit toqqaviit pisariaqartitsinermut naleqqiullugu portunerussanngillat.

Illugisamut attuumassuteqartumik ingerlataņik ineqarfiit akornanni nalinginnaasumik ingerlanneqarsinnaasunik, immikkoortumilu najugaqartunut allanut akornutaanngitsumik, ingerlatsinissamut kommunalbestyrelse akuersissuteqarsinnaavoq.

Illut pioreersut allilneqarnissaannut nunaminertamik qinnuteqarnermi illut ungasissusissaat pillugu aalajangersakkat mallinneqarsimappata tunniussineq nalunaarutigineqarsinnaavoq. Kommunalbestyrelse qinnuteqartut eqqaamiuinik tusarniaasinnaavoq, akerliunerillu tunngavigalugit qinnuteqaammik itigartitsinnaalluni.

Illugisamut qanittumi miklnerusunik quillorniarnermi qimminullu ungaluugaliorniarnermi kiisalu illugisamut attuumasumik aneerasaartařillorniarnermi nunaminertamik qinnuteqarnikkut nunaminertamik tunniussineq nalunaarutigineqarsinnaavoq. Ungaluliineq qisunnik pukkitsumik ungalulinikkut pisinnaavoq.

Illut eqqaanniittut sanaartorfissaanngitsut saligaatsuutinneqarsapput. Eqqakkanik ikualaasoqqaqusaanngilaq.

Illunik piginnittut ataasiakkaat pisussaapput imermik nunap qaanginnaanut eqqaanermi illunut eqqaamiorisanut imaluunniit aqqusinerni aqqusineqqanilu angallattunut akornutaannginissaa isumagissallugu.

Tamanna pingaartumik illunut aasap imianut atassuserneqarsimasunut atuuppoq.

Imermut kuğinnartumik atassusertinneq taamaallaat nunaqarfiup avannaata tungaani kuuffimmuť imaanut ingerlaannartumut atassusertinnikkut pisinnaavoq.

Nunaqarfiup immikkoortuanut 3-mut sanaartorfissaanngitsumut imaanullu perlukunik sanaartornermilu atortukunik eqqaanissaq inertequtaavoq.

AREALANVENDELSEN

Retningslinierne for arealanvendelsen gælder alene for bygdens hovedstruktur, dvs. delområderne 1-5. Retningslinier for arealanvendelsen i den øvrige del af bygdezonen fremgår af by- og bygdezoneplanen.

Generelle retningslinier

For Ikamiut som helhed gælder, at byggeri må opføres i maksimalt 1½ etage samt kælder, hvor terrænet muliggør dette.

Produktionsanlæg, pakhuse, haller, tekniske anlæg mv. må opføres i en højde på max 10 meter målt fra laveste terrænpunkt langs fundament.

Bygninger må ikke gives højere fundamenter end nødvendigt for at holde stueetagen fri af terræn.

Kommunalbestyrelsen kan tillade, at der i tilknytning til egen bolig drives sådan virksomhed, som almindeligvis kan udføres i boligområder, og som ikke medfører gene for området's øvrige beboere.

Der kan efter ansøgning meddeles arealtildeling til udvidelse af eksisterende boliger, når gældende afstandsbestemmelser overholdes. Kommunalbestyrelsen kan foranstalte nabohøring og afslå en ansøgning på grundlag af eventuelle indsigelser.

Der kan efter ansøgning meddeles arealtildeling til mindre udhuse og hundegårde i nær tilknytning til boligen og til terrasse og have i direkte tilknytning til boligen. Eventuel indhegning skal udføres som lavt træhegn.

Friarealer omkring boliger skal holdes ryddelige. Afbrænding af affald må ikke finde sted.

Det påhviler den enkelte husejer at drage omsorg for, at gråt spildevand, der udledes på terræn, ikke er til gene for nabobebyggelse eller for den offentlige færdsel på veje og stier.

Dette gælder i særdeleshed bygninger, der tilsluttes sommervand.

Tilslutning til helårsvandforsyning må kun ske, når der samtidig etableres kloakudløb til havet nord for bygden.

Henkastning af affald og byggematerialer på det friholdte delområde 3 samt i vandet langs kysten er ikke tilladt.

Immikkoortuni qimmeqarfigeqqusaasuni qimmeqarneq pillugu illeqqoreqqusami aalajangersakkat malinneqassapput. Qimmit aqqusinerni aqqusineqqanilu angallattunut akornutaasumik pitunneqassanngillat, taamaassappallu kommunalbestyrelsep peqqusineratigut nuunneqassapput.

Killiliussat pillugit aalajangersakkani killiliinerit taaneqartut sanitatigut kommunalbestyrelse qimmeqarfigeqqusaanngitsunik alianik aalajangersaasinnaavoq.

Immikkoortup ilaa 1: illut kangisinnerusut talittarfiliu

Immikkoortup ilaa kommunep allaffiata avannaata kangia tungaaniittoq talittarfegarfittut inuutissarsiorfittullu, siunertanut ataatsimoorussanut siunertanullu immikkut ittunut kiisalu kommunep allaffiata kujataata kitaa tungaaniittoq ineqarfissatut immikkoortinneqarput.

Immikkoortumi *kommunep allaffiata avannaata kangia tungaaniittoq* illuliorfigeqqusaanngilaq. Illu B-229 peerneqassaaq, illulu taartaasussaq allamut atornegartussaq sananeqarsinnaavoq.

Immikkoortumi inuutissarslornermut teknikkimullu tunngassuteqartunik suli sanaartortoqarsinnaavoq, immikkoortumi eriagissassatut soqutigisat naleqquttumik eqqarsaatigineqarata.

Immikkoortoq pisiniarfiup avannaatungaaniittoq taamaalliluni eriagissassatut toqqarneqarpoq, illut makku eriagissassatut soqutigineqarmata:

- B-44 aalisakkerivik 1932-imeersoq (tunisasslorfik)
- B-46 atortussaarniarfik 1890-imeersoq
- B-47 quersuaq 1908-meersoq
- B-48 qui 1890-imeersoq
- B-49 oqaluffik 1890-imeersoq (80-ikkunni iluarsaanneqartoq)
- B-314 qui 50-ikkunneersoq
- B-315 qui 50-ikkunneersoq
- B-383 niuertorutsip illua 1968-imeersoq (Killerneersoq)

Immikkoortumi eriagisariaqartumi sanaartukkat nutaat illut pio-reersut ilusaannut, atortuinut qalipaataannullu naleqqussarneqassapput.

KNI-p tankeqarfiata gassiisiviatalu allilerneqarnissaat akueri-neqarpoq. Nunaminertaq tankeqarfiup kallerup inniliorfiullu B-643-ip kiisalu KNI-p quersuakuisa B-46-ip B-47-illu akornanniittoq sanaartorfigeqqusaanngilaq.

Talittarfik, toqqorsiviit kiisalu nunaminertat iserfigineqarsinnaasut illut anginerusut akornanniittut ajornanngitsumik imaarsarneqarsinnaanngorlugit saligaatsuutinneqarsinnaanngorlugillu aaqqinneqassapput.

Immikkoortumi kapitel 5 ingerlassaqarfii sananeqarsinnaapput, akuersissut tamatigut pissarsiareqqaarneqartassammat.

Immikkoortumi kallerup inniliorfiup kangia tungaani talittarfim-mullu aqquserngup avannaatungaani qimmeqarqusaanngilaq.

I områder, hvor hundehold er tilladt, skal dette ske i overensstemmelse med hundevedtægtens bestemmelser. Hunde må ikke lækkes på en sådan måde, at de er til gene for den offentlige færdsel på veje og stier og skal i givet fald flyttes efter kommunalbestyrelsens påbud herom.

Foruden de for delområderne anførte begrænsninger kan kommunalbestyrelsen til enhver tid fastsætte yderligere forbudsområder for hundehold.

Delområde 1: østlige bebyggelse og havnen

Delområdet udlægges nordøst for bygdekantoret til havne- og erhvervsformål, fælles formål og særlige formål samt sydvest for bygdekantoret til boligformål.

I området *nordøst for bygdekantoret* må ikke etableres yderligere boliger. Boligen B-229 skal saneres, og erstatingsbyggeri til andet formål tillades opført.

Der kan i området ske en fortsat erhvervmæssig og teknisk udbygning, når dette sker under passende hensyn til bevaringsinteresserne i området.

Området nord for butiksplassen er således udpeget som bevaringsværdigt område, idet bevaringsinteresserne knytter sig til følgende bygninger:

- B-44 fiskerhus fra 1932 (produktionsanlægget)
- B-46 materialehus fra 1890
- B-47 pakhuse fra 1908
- B-48 lager fra 1890
- B-49 kirke fra 1890 (renoveret i 80'erne)
- B-314 lagerskur fra 50'erne
- B-315 lagerskur fra 50'erne
- B-383 handelsforvalterbolig fra 1968 (tidl. Vester Ejlande)

Nyt byggeri i bevaringsområdet skal tilpasses eksisterende bebyggelse i form, materialer og farve.

KNI's bygdetankanlæg og gasdepot tillades udvidet. Arealet mellem tankanlægget og elværket B-643 samt KNI's gamle pakhuse B-46 og B-47 må ikke bebygges.

Kajanlæg, oplagsplads og adgangsareal omkring større bygninger skal reguleres i et sådant omfang, at dette let kan afvandes og holdes ryddeligt.

Der tillades kapitel-5 virksomhed i området, idet godkendelse skal indhentes i hvert enkelt tilfælde.

Hundehold er ikke tilladt i området øst for elværket og nord for vejen til havnen.

Immikkoortumi *kommunep allaffiata kujataata kitaa tungaaniit-toq* illunik 1-2-inik nutaanik sananissamut inissaqarpoq.

Katersortarfiusimasoq piffissap ingerlanerani pliarneqassaaq taartissaanillu ass. inissiamik sanasoqarnissaa akuerineqarpoq.

Immikkoortup ilaa 2: illut kitaa tungaaniittut

Immikkoortup ilaa pingaartumik inissialorfissatut immikkoortinneqarpoq, ataatsimoorussamilli siunertanut siunertanullu immikkut ittunut killilimmik atorneqarnissaanut periarfissaqarluni.

Immikkoortumi sananeqarsinnaapput atuarfik, oqaluffik, imeqarfik, illu sullivik katersortarfittaartoq, tikeraat ineqarfiat, qatserisartoqarfik kiisalu ataatsimootumik ingerlassaqarfiit akornusersuisuunngitsut.

Immikkoortup ilaa inissianik 3-4-nik nutaanik sananissamut inissaqarpoq, tamatumani utoqqalinersiutillit illui sisamat pio-reersut marlunnik ilaneqassallutik.

Illu B-221 piffissap ingerlanerani pliarneqassaaq, illulu taartissaa sananeqarsinnaavoq.

Nunaminertaq imeqarfiup kitaa tunginnguaniittoq illumik sullivimmik katersortarfittaartumik sanaffissatut immikkoortinneqarpoq. Illu kuuginnartumik imilersorneqassaaq imaanullu avannaatungaaniittumut kuuffilerneqassalluni.

Immikkoortup ilaata kangia tungaaniittut nunaminertat masarloqarfiusut immap tungaanut kussinillornikkut imaarsarneqassapput

Immikkoortup ilaa 3: sanaartorfissaanngitsaq

Immikkoortoq tamakkerluni soqutigisaqarfinnik anginerusunik ataasiakkaanik peqarlunilu aqqusineqartoq sanaartorfissaanngitsutut immikkoortinneqarpoq.

Immikkoortumi illuliortoqaqqusaanngilaq, kisiannili mittarfimmik, umiatsianut amutsivimmik, arsaattarfimmik allanillu assigusunik pilersitsisoqarnissaa akuerineqarpoq.

Mittarfimmut mikkiartortarfiup aallartarfiullu eqqaata isuman-naallisaanermi killeqarfia ataqqineqassaaq. Killeqarfik illugiin-nik 23 meterinik sillissuilerneqarsimavoq.

Immikkoortup ilaata avannaa tungaani nunaminertat masarloqarfiit immap tungaanut kussinillornikkut imaarsarneqassapput.

Immikkoortumi mittarfimmiit immikkoortut ilaasa 1 aamma 2-p akornanni aqquserngup tungaanut kiisalu mittarfiup kujataa tungaani sikumi qimussit aqquataanniit kallerup innillorfiup sannaviullu avannaa tungaanni kangerluup tungaanut aqqusineeq-qamik atassusiinissaa qulakkeerneqassaaq.

Mittarfiup eqqaani mittarfimmiit 30 meterisut isorartutigisup iluani qimmeqarnissaaq inerteqqutaavoq.

Området *sydvest for bygdekantoret* har en rest-rummelighed til opførelse af yderligere 1-2 boliger.

Det tidligere forsamlingshus skal med tiden saneres og der tillades opført erstatningsbyggeri, f.eks i form af en bolig.

Delområde 2: vestlige bebyggelse

Delområdet udlægges primært til boligformål, men med mulighed for begrænset anvendelse til fælles formål og særlige formål.

I området tillades etableret skole, kirke, vandværk, forsamlings- og servicehus, indkvartering, brandstation samt andre ikke-genevoldende fællesanlæg.

Delområdet har en restrummelighed til opførelse af yderligere 3-4 boliger, herunder 2 aldersrente-boliger i forlængelse af de 4 eksisterende.

Boligen B-221 skal med tiden saneres, og erstatningsbyggeri tillades opført.

Arealet umiddelbart vest for vandværket udlægges til opførelse af et kombineret forsamlings- og servicehus. Bygningen skal helårsvandforsynes og kloakeres ved afløb til havet mod nord.

Sumpede arealer i delområdets østligste del skal afvandes ved grøftning til havet.

Delområde 3: friholdt område

Området udlægges i sin helhed som fælles friareal med enkelte større fritidsanlæg og trafikale anlæg.

I området må ikke etableres egentlig bebyggelse, men der tillades etableret helistop bådophal, fodboldbane og andre tilsvarende anlæg.

Sikkerhedszonen omkring helistoppets ind- og udflyvningslinie skal respekteres. Zonen er fastsat i en bredde på 23 m på begge sider af linien.

Sumpede arealer i delområdets nordlige del skal afvandes ved grøftning til havet.

Der skal sikres stiftorbindelse gennem området fra helistoppet til vejen mellem delområde 1 og 2 samt slædevej fra havisen syd for helistoppet til vigen nord for elværk og fællesværksted.

Hundehold er ikke tilladt omkring helistoppet indenfor en afstand på 30 meter fra dette.

**Immikkoortup ilaa 4: iliveqarfiit immikkoortorlu ineqarfiu-
soq nutaaq**

Illut qanissusissaanni hektarimi ataatsimi illut 20-it sinnersi-
massanngilaat. Illunik nutaanik sanaartornermi hektarimi
ataatsimi illut ikinnerpaamik 15-lunissaat qulakkeerneqassaaq.

Immikkoortumi illuliornissami eqqaavilerissutit utoqqaat illui
avannaqqullugit kilsalu iliveqarfitoqqat avannaqqullugit ingerlaf-
fissaqarnissaa tunngavigineqassaaq.

Iliveqarfiit tamarmik eriagineqassapput ungalulerneqarlutillu.

Eqqaavik kimmut nuunneqartinnagu immikkoortoq illuliorfissatut
atorneqalissanngilaq.

Immikkoortup ilaa 5: eqqaavik

Immikkoortup ilaani taamaallaat eqqaavimmut attuumassute-
qartunik ingerlatanik qamutiillu motorillit aqqaataannik pilersit-
sisoqarsinnaavoq.

Eqqaavik piffissap pilersaarusiortiusup aallartinnerani kimmut
200 meterinik ungasinnerusumut nuunneqassaaq.

Eqqaaviup eqqaa eqqaaviup qeqqaniit (ikuallaaviusartumiit) 50
meterinik isorartussuseqartumik killeqarfilerneqarpoq.

Delområde 4: kirkegårde og nyt boligområde

Boligtætheden må ikke overstige 20 boliger pr.
hektar. Ved nyopførelse af boliger skal sikres en
boligtæthed på mindst 15 boliger pr. hektar.

Opførelse af boliger i området forudsætter frem-
føring af kørsel til renovationskørsel nord om
aldersrenteboligerne samt nord om gl. kirkegård.

Begge kirkegårde skal bevares og indhegnes.

Ibrugtagning af området til boligformål må ikke
ske før dumpens udflytning mod vest er gennem-
ført.

Delområde 5: dumpen

I delområdet må kun etableres anlæg og kørsel
med tilknytning til dumpen.

Dumpen skal i begyndelsen af planperioden ud-
flyttes til en placering 200 meter længere mod
vest.

Omkring dumpen er fastsat en spærrezone på 50
meter regnet fra dumpens centrum (afbrændings-
sted).

MALITTARISASSAT

Kalaallit Nunaanni pilersaarusiarnik pilersaarusiorneq tamarmi piviusunngortitsinerlu malittarisassat ilaatigut naalakkersuisunit ilaatigullu kommunemit suliarineqarsimasut malillugit pisarpoq. Kommune Innuttaasullu malittarisassanik taakkunannga malinnittussaapput.

Nuna tamakkerlugu pilersaarusiornermiit, kommunemut kommunellu immikkoortunut pilersaarusiornert nunaminertaniillu tunniussisarnerit tamatumunngalu atatillugu pisinnaatitaaffiit atugassarititaasullu ilanngullugit tamarmik immikkut malittarisassiuunneqarsimapput. Aammattaaq avatangiisinut tunngasut kommunemullu tamarmut tunngasut aalajangersakkat assigiinngitsut malittarisassiuunneqarsimapput.

Immikkoortumi matumani innuttaasut ataasiakkaat illumik pisinissamik imaluunniit sananissamik, qimminik pitussinissamik ingerlatsivimilluunniit ingerlatsinissamik kissaatigarunik aalajangersakkat periaatsillu pillugit malittarisassat aalajangersarneqarput.

Immikkoortoq kommunemut pilersaarusiap kukkunerisiorneqar-nissaanut atatillugu ingerlaavartumik ilaneqartarumaarpoq.

Imarisat:	Qupperneq
• Nunaminertamik tunniussinermi malittarisassat	2
1. Nunaminertamik tunniussineq	2
2. Nunaminertamik tunniussinermi oqartussaataaneq	2
3. Kommunemut pilersaarusiarnik piviusunngortitsineq	2
4. Nunaminertamik qinnuteqarneq	3
5. Qinnuteqaatinik suliarinninneq	4
6. Nunaminertamik tunniussinissami piumasaqaataasut	5
7. Nunaminertamik immikkoortitsineq	8
8. Nunaminertamik tunniussanik tamanut saqqummiineq	8
9. Nalunaarsuineq nalunaaruteqarneq	8
10. Maalaaruteqarneq	9
• Sanaartuiffisiornermi akileeqaatigittarneq	10
1. Nam. Oqart. akiligaannik sanaartornissamut piareersaaneq	10
2. Kommunep sanaartornissamut piareersaanera	10
3. Sanaart. piareersaanissamut immikkoortumut pilersaarut	11
4. Sanaart. piareersaanermi akiliutlissanik agguataarineq	11
5. Sanaart. piareersaanermi akiliutlissanik naatsorsuineq	13
6. Sanaartornermi naatsorsuutit saqqummiussineq	13
7. Sanaartornissamut piareersaanermi akiliisitsiniarneq	14
8. Maalaaruteqarneq	14
• Atassuserittussaatitaaneq	15
1. Nalinginnaasumik atassuserittussaatitaaneq	15
2. Atassuserittussaanerup atorunnaarnera	15
3. Namminerisamik atassuserittineq	16
4. Atassuserittinnermut akiliineq	16
5. Pilersuineri aqqutit kommunemut attuumassuteqanngitsut	16

REGLERNE

I Grønland sker al planlægning og virkeliggørelse af planer efter et sæt spilleregler, der udformes dels af landsstyret og dels af kommunen. Både kommunen og borgerne er underlagt disse regler.

Regelsættet spænder lige fra landsplanlægning via kommune- og områdeplaner til den enkelte arealtildeling og de rettigheder og vilkår, der er forbundet hermed. Endvidere indgår miljøhensyn og forskellige kommunalt fastsatte fælleshensyn.

I dette afsnit fastlægges retningslinierne for de bestemmelser og procedurer, der træder i kraft, når en borger ønsker at gennemføre en aktivitet, der griber fysisk ind hans omgivelser – hvad enten der nu er tale om at købe eller bygge et hus, om at lænke sine hunde eller om at drive en virksomhed.

Afsnittet vil løbende blive suppleret i forbindelse med kommende revisioner af kommuneplanen.

Indhold:	Side
• Retningslinier for arealtildeling	2
1. Arealtildelelse	2
2. Arealtildelelsesmyndigheden	2
3. Kommuneplanens virkeliggørelse	2
4. Ansøgning om arealtildeling	3
5. Behandling af ansøgninger	4
6. Vilkår for arealtildeling	5
7. Arealreservation	8
8. Offentliggørelse af arealtildelinger	8
9. Registrering og indberetning	8
10. Klage	9
• Opkrævning af byggemodningsandele	10
1. Hjemmestyrefinansieret byggemodning	10
2. Kommunal byggemodning	10
3. Lokalplan forud for byggemodning	11
4. Fordeling af byggemodningsandele	11
5. Beregning af byggemodningsandele	13
6. Fremlæggelse af regnskab	13
7. Opkrævning af byggemodningsandele	14
8. Klage	14
• Tilslutningspligt	15
1. Generel tilslutningspligt	15
2. Tilslutningspligtens udløsning	15
3. Frivillig tilslutning	16
4. Betaling for tilslutning	16
5. Ikke-kommunale forsyningsledninger	16

NUNAMINERTANIK ATUGASSANNGOR- TITSISARNERMI MALITTARISASSAT

Nam. Oqartussat nalunaarutaat nr. 23 ulloq 18. november 1992-imeersoq, § 2, imm. 1. nr. 5, naapertorlugu kommunalbestyrelsep nunaminertanik atugassanngortitsisarnissaa Qasigianguit kommuneannut atuuttoq imatut malittarisassaqarpoq:

1. Nunaminertamik atugassanngortitsisarneq

Nunaminertanik atugassanngortitsisarnermi oqartussaasunit akuerineqarsimatinnani nunaminertanik nalinginnaasumik allatulluunniit atuisoqalersinnaangilaq. Aammattaaq nunaminertanik atugassanngortitsisarnermi oqartussaasunit akuerineqarsimatinnani nunaminertamik atuineq allanngortinneqarsinnaangilaq.

Nunaminertamik atuinnisaq inummut namminermut tunngati-taavoq, inult ataasiakkaat, suliffeqarfiit, selskabet, peqatigliiffiit assigisaallu tamarmik taamak pineqartarput. Nunaminertamik tunngasunik pisinnaatitaaffiit allanut tunniunneqassappata tamanna nunaminertanik atugassanngortitsisarnermi oqartussaasunit akuersissutigineqassaaq.

2. Nunaminertanik atugassanngortitsisarnermi oqartussaasut

Nunaminertanik atuinnisaq kommunalbestyrelsemit akuersissutigineqassaaq Qasigianguit illoqarfiata iluani aamma lkamiut nunaqarfiata iluani pilersaarusionermi aalajangersakkat malillugit.

Illoqarfiup nunaqarfiullu killeqarfiisa avataaniittuni Naalakkersuisut nunaminertanik atuinnisamik akuersisussaataapput. Killeqarfiit avataanni nunaannarmut aalajangersimasumut akuerineqarsimasumik pilersaarusiortoqarsimatillugu nunaminertamik atuinnisamat oqartussaaneq Naalakkersuisut kommunalbestyrelsemit tunniussinnaavaat.

3. Kommunemut pilersaarusionerup piviusunngortinneqarnera

Kommunemut pilersaarusionerup piviusunngortinneqarnissannut kommunalbestyrelse pisussaataavoq, tamatumunnga ilaavoq nunaminertanik atuinnisamat akuersisarneq.

RETNINGSLINIER FOR AREALTILDELING

I henhold til Hjemmestyrets bekendtgørelse nr. 23 af 18. november 1992, § 2 stk. 1 nr. 5, fastsættes følgende retningslinier for kommunalbestyrelsens arealadministration, gældende for Qasigianguit kommune:

1. Arealtildeling

Intet areal må unddrages almen benyttelse og tages i brug til særskilt anvendelse uden tilladelse fra arealtildelingsmyndigheden. Endvidere må intet areal ændre anvendelse uden tilladelse fra arealtildelingsmyndigheden.

En arealtildeling er personlig, hvorved kan forstås både enkeltpersoner, firmaer, selskaber, foreninger og lignende. Enhver overdragelse af brugsrettigheder til et areal skal tiltrædes af arealtildelingsmyndigheden.

2. Arealtildelingsmyndigheden

Kommunalbestyrelsen giver tilladelse til brug af arealer indenfor den i kommuneplanen fastsatte byzone omkring Qasigianguit og bygdezone omkring lkamiut.

Landsstyret giver tilladelse til brug af arealer udenfor by- og bygdezonen. Landsstyret kan beslutte at overdrage arealtildelingskompetencen til kommunalbestyrelsen indenfor et afgrænset område i det åbne land, for hvilket der foreligger en godkendt områdeplan (frilandsplan).

3. Kommuneplanens virkeliggørelse

Kommunalbestyrelsen har pligt til at virke for kommuneplanens gennemførelse, herunder ved arealtildelinger.

4. Nunaminertamik atuisinnaanermut qinnuteqaateqarneq

Qasigiannugit kommuneanni nunaminertamik atuinissamik qinnuteqaatit kommunalbestyrelsemut nassiunneqartassapput. Aamma illoqarfittut nunaqarfittullu killeqarfiit avataanni, tassa nunaannarmi nunaminertamik atuinissamik qinnuteqaatit kommunalbestyrelsemut ingerlatineqartassapput.

Qinnuteqaat immersugassamut aalajangersimasumut kommunalbestyrelsemut akuerineqarsimasumut allanneqartassaaq.

Imatut pisoqartillugu nunaminertamik atuinissamik qinnuteqaateqartoqartassaaq:

- Nunaminertamik nutaamik atuiarnermi
- Nunaminertap atugassanngortinneqareersimasup siunertamut allamut atorineqarnerani
- Illu sanaartugarlunniit allamut tunniunneqarpat.

Kiisalu aamma imatut pisoqartillugu nunaminertamik atuinissamik qinnuteqaateqartoqartassaaq:

- Nunaminertaq qaammatit 2-t sinnerlugit atorineqarallartussaagaangat
- Illu ikuallassimasoq sanaqqinneqassagaangat
- Nunaminertamik atuisinnaanermut piffissaq killissarititaasoq sivitsorniaaraanni.

Nunaminertamik atuinissamik qinnuteqaat allakkanik titartakkanillu imaqartassaaq. Qinnuteqaatit ataasiakkaat tamarmik nunap assitaqartassapput, tassanilu nunaminertap qinnutigineqartup sumiinnera nalunaarutigineqartassaaq, kiisalu nunaminertap sumut atorineqarissaa naatsumik allaaserineqartassalluni.

Qinnuteqaatit sanaartornissamut akuersissummik malitteqartussaanngitsut, soorlu: aneersuartarfiit, naatsiiviit, illitsivissat, quit mikisut, qimminut ungaluukkat, allallu assigisaat aamma titartagartaqartassapput 1:100-tut uuttortakkanik, nuna qulaa-niit isigalugu titartarnera aamma sanaassap saqqaata titartar-neqarnera ilanngullugit.

Qinnuteqaatit iluliornissamik akuersissuteqarnermik malitse-qartussat aamma minnerpaamik sanaassap qanoq isikkoqar-nissaanik titartagartaqartassapput.

Illut sanaartukkalluunniit pioreersut allamut tunniunneqassap-pata piginnittunngortussaq imaluunniit taassuma sinnisaa qin-nuteqartuussaaq, qinnuteqaammilu tunniunniarneqartup suun-nera sumiinneralu erseqqissumik allaaserineqarsimassaaq.

Nunaminertaq qinnuteqaatigineqartoq illoqarfiup immikkoortuani pilersaarusiornikkut nunaminertamik atuiiffeqqusaanngitsumiip-pat, taamaattoqarnera qinnuteqaammi ilanngunneqassaaq. Qinnuteqaammi aamma nalunaarutigineqassaaq pilersaarusiarni aalajangersakkat saneqqullugit immikkut ittumik akuersissute-qarissamut qinnuteqarnermut suut patsisaanersut.

4. Ansøgning om arealtildeling

Ansøgning om arealtildeling indenfor hele Qasigiannugit kommunes område stiles til kommunalbestyrelsen. Det gælder også ansøgning udenfor by- og bygdezone, dvs. i det åbne land.

Ansøgning indgives på et af kommunalbestyrelsen godkendt standardskema.

Ansøgning om arealtildeling skal indgives i følgende tilfælde:

- ibrugtagning af et nyt areal
- ændret anvendelse af et allerede tildelt areal
- overdragelse af bygninger og faste anlæg.

Ansøgning om arealtildeling skal endvidere indgives i følgende tilfælde:

- midlertidig arealanvendelse i over 2 måneder
- genopførelse af nedbrændte bygninger
- forlængelse af en ikke udnyttet tildeling.

Ansøgning om arealtildeling skal være dokumenteret med tekst og tegningsmateriale. Enhver ansøgning skal således vedlægges et kortbilag med angivelse af det ansøgte areal samt en kort beskrivelse af arealets anvendelse.

Ansøgninger der ikke kræver efterfølgende byggetilladelse, f.eks. terrasser, have, oplagsplads, mindre udhuse, hundegårde og lignende, skal desuden ledsages af en tegning i mål 1:100 med plan og facade af den på arealet ønskede foranstaltning.

Ansøgninger der kræver efterfølgende byggetilladelse skal desuden som minimum ledsages af et dispositionsforslag (skitseprojekt) for det påtænkte byggeri.

Ansøgninger der vedrører overdragelse af eksisterende bygninger og anlæg skal indgives af den nye ejer eller dennes repræsentant og skal vedlægges en præcis angivelse af de bygninger og anlæg, der overdrages.

Såfremt en ansøgning om arealtildeling er i modstrid med en for arealet gældende områdeplan, skal dette fremgå af ansøgningen, der desuden skal vedlægges en begrundelse for, at der evt. meddeles dispensation fra områdeplanen.

5. Qinnuteqaatit sullarineqartarnerat

Qinnuteqaatip tiguneqarnerata kingorna periarfissami siullermi qinnuteqaat kommunalbestyrelsemitt sullarineqassaaq.

Nunaminertaq arlalinnit qinnutigineqarpat kina atuisussanngus-sanersooq makitsinikkut aalajangerneqartassaaq. Iillumik sanaartukkamilluunniit kingornussisussaqaarpat pisisussaqaarpat-luunniit taakku allanit salliutinneqassapput.

Nunaminertamik atuinnissamik qinnuteqaat kommunalbestyrelsemitt itigartinneqarsinnaavoq aatsaat imatut pisoqarpat:

- Kommunemut pilersaarusiame killiussanut aalajangersakkanut naapertuutinngippat
- Kommunemut pilersaarusiame sanaartugassat tullerilaanerannut naapertuutinngippat
- Immikkoortunut pilersaarusiame akuereriikkami aalajangersakkanut naapertuutinngippat.

Kommunalbestyrelse nunaminertamik qinnuteqaammik itigartitsisinnavaortaaq qinnutigineqartup piviusunngortinneqarnissaaq qularnarpat aningaasalersorneqarnissaanut imaluunniit teknikkikkut pissutsit tunngavigalugit. Taamak pisoqartillugu qinnuteqaat sullarineqalertinnagu aningaasalersuinissamut teknikkimullu tunngasut itisilernerneqarnissaat kommunalbestyrelsep piimasarlisinnaavaa.

Pilersaarusiame nunaminertamut attuumassuteqartoq allanngortinneqassamaarpat kommunalbestyrelse itigartitsisinnavaortaaq. Taamaasiortoqassappat kommunalbestyrelsep §-15-imi inerteqqut innersuutigissavaa (1). Inerteqqut ukioq ataaseq atortuulersinneqarsinnaavoq, ataasiaannarlunilu inerteqquteqartoqarsinnaavoq. Inerteqqutip atortussanngortinneqarneranut atatillugu kommunalbestyrelsep nunaminertap taassuma pilersaarusiorneqarnissaaq siluernerissavaa.

Nunaminertamik atugassanngortitsinissaaq kommunalbestyrelsemitt itigartinneqarsinnaanngillaq nunaminertap pineqartup pilersaarusiorneqarsimannginerata pissutigalugu, qinnutigineqartoq kommunemut pilersaarusiame killiussanut aalajangersakkanut sanaartukkallu tullerilaarneqarnissaannut ajoqutaanngippat. Kommunalbestyrelsilu nunaminertaq pillugu pilersaarusiornissaaq pisisussaaffigaa, nunaminertamik atugassanngortitsinermut atatillugu taamaaliornissaaq pisariaqartinneqarpat.

Kommunemut pilersaarusiame killiussanut aalajangersakkat imaluunniit immikkoortumut pilersaarusiame allassisimasut saneqqullugit nunaminertamik atuisinnaanermik kommunalbestyrelse immikkut ittumik akuersissuteqarsinnaavoq taamaallaat **annikitsuqqamik saneqqutsisoqassappat.**

(1) Nunaminertat atorneqartarnerat pilersaarusiortigineqarnerallu pillugit Namminersornerullit Oqartussat nalunaarutaat nr. 23, 18. september 1992-imeersoq.

5. Behandling af ansøgninger

Kommunalbestyrelsen behandler en ansøgning om arealtildeling ved først givne lejlighed efter ansøgningens modtagelse.

Såfremt der er flere ansøgere til samme areal, afgøres det ved lodtrækning, hvem der tildeles det pågældende areal. Eventuelle arvinger eller købere til bygninger og anlæg har altid fortrinsret.

Kommunalbestyrelsen kan kun afslå en arealansøgning, såfremt det ansøgte strider mod

- kommuneplanens rammebestemmelser
- kommuneplanens udbygningsrækkefølge
- bestemmelserne i en godkendt områdeplan.

Kommunalbestyrelsen kan dog endvidere afslå en arealansøgning, såfremt kommunalbestyrelsen skønner, at det ansøgte ikke er realistisk af økonomiske eller tekniske grunde. Kommunalbestyrelsen kan i forbindelse hermed kræve yderligere dokumentation om økonomiske og tekniske forhold før ansøgningen behandles endeligt.

Kommunalbestyrelsen kan endelig afslå en arealansøgning, såfremt kommunalbestyrelsen har til hensigt at ændre det gældende plangrundlag for arealet. Kommunalbestyrelsen kan i så fald nedlægge §-15 forbud i henhold til (1). Forbudet kan højst gælde i ét år og kan kun nedlægges én gang. Kommunalbestyrelsen skal samtidig med nedlæggelsen af forbudet have til hensigt at udarbejde en lokalplan for det pågældende areal.

Kommunalbestyrelsen kan ikke afslå en arealansøgning med henvisning til manglende lokalplan, såfremt det ansøgte er i overensstemmelse med kommuneplanens rammebestemmelser, herunder udbygningsrækkefølgen. Kommunalbestyrelsen har derimod pligt til at tilvejebringe den for arealtildelingen nødvendige lokalplan.

Kommunalbestyrelsen kan i forbindelse med en arealtildeling kun dispensere fra kommuneplanens rammebestemmelser eller fra bestemmelser i en godkendt områdeplan, såfremt der er tale om **uvæsentlige forhold.**

(1) Hjemmestyrets bekendtgørelse nr. 23 af xx november 1992 om arealanvendelse og planlægning.

Illoqarfimmut pilersaarusionerimi ilaangitsumi imaluunniit illoqarfimmut pilersaarusionerimi naapertuutinngitsumik qinnuteqaateqartoppat, qinnuteqaatit Qasigianguani kommunep allaffiata allagarsiiviani aamma pisiniaarfiit allagarsiivini saqqummiunneqartaput.

Ikamiuni nunaminertamik qinnuteqaatit nunaqarfimmut pilersaarusionerimi naapertuutinngitsut bygderådeq allaffiata aamma pisiniaarfup allagarsiivini saqqummiunneqartaput.

Nunaminertamik qinnuteqaatinut saqqummiunneqartunut akerliulluni nalunaaruteqarnissaaq ullunik 14-nik sivisussuseqarpoq. Akerliunermut nalunaarutit kommunalbestyrelsemut tunniunneqartussaapput.

Nunaminertamik atugassanngortitsinermit atatillugu kommunalbestyrelsep pilersaarusionerimi tunngaviusut **annertuumik** saneqqutissagunigit, taamaaliortoqannginnerani illoqarfimmut pilersaarusionerimi allanngortittariaqassavaa imaluunniit kommunemut pilersaarusionerimi ilassusioqqaartariaqassaaq.

Illoqarfimmut nunaqarfimmutluunniit killigittasut avataanni nunaminertamik atuissamik qinnuteqaat kommunalbestyrelsemu suliarineqareerpat naalakkersuisunut suliareqqitassanngorlugu nassiunneqassaaq.

6. Nunaminertamik atugassanngortitsinermit piimasaqaatit

Nunaminertamik atuisinnaanermut akuersissuteqarnermut atatillugu kommunalbestyrelse pissutsinut makkununga tunngasunik piimasaqaateqassaaq:

- Nunaminertap qanoq atorineqarnissaanut,
- akuersissutip atorineqarnissaanut piffissamik killiliinermut,
- sanaartuffissionerimi aningaasartuutinut akileeqataanermut,
- innaallagissamut, imermut, eqqakkat kuuffiannut kiassaanermullu attavilerneqarnissamut pisussaaitaanermut,
- ataatsimoortumik sanaartukkanut attavilerneqarnissamut pisussaaitaanermut,
- oqartussaasut allat akuersissuteqarnissaannut,
- atuisinnaanermut pisinnaatitaanerup atorunnaarsinneqarsinnaaneranut.

Atorineqarnera

Illoqarfiup immikkoortortaani pineqartumi pilersaarutaareersunut naapertuuttuunissaa qulakkeerniarlugu nunaminertap sumut atorineqarnissaanut tunngasut aalajangersarneqassapput, soorlu makku pillugit:

- kommunemut pilersaarusionerimi killiliussatut aalajangiussat,
- immikkoortortamut killiliussatut aalajangiussat,
- immikkoortortaq pilersaarusionerimigineqarsimappat pilersaarusionerimi aalajangiussat.

I Qasigianguit offentliggøres ansøgninger om arealtildeling i områder, der ikke er omfattet af en lokalplan, eller som ikke er i overensstemmelse med en gældende lokalplan, gennem opslag på kommunekontorets og butiksområdets opslags-tavler.

I Ikamiut offentliggøres ansøgninger om arealtildeling, som ikke er i overensstemmelse med bygdeplanen, gennem opslag på bygdekantorets og butikkens opslagstavler.

Fristen for at komme med indsigelser overfor offentliggjorte arealansøgninger er 14 dage. Eventuelle indsigelser skal stiles til kommunalbestyrelsen.

Såfremt kommunalbestyrelsen i forbindelse med en arealtildeling ønsker at fravige **væsentlige forhold** i plangrundlaget for arealet, skal kommunalbestyrelsen forinden søge gennemført en ændring af plangrundlaget i form af en lokalplan og/eller et kommuneplantillæg.

Ansøgning om arealtildeling udenfor by- og bygdezonen videresendes efter kommunalbestyrelsens behandling til endelig behandling i landsstyret.

6. Vilkår for arealtildeling

Kommunalbestyrelsen vil i forbindelse med en arealtildeling fastsætte vilkår om følgende forhold:

- arealets anvendelse
- tidsfrist for udnyttelse af arealtildelingen
- evt. betaling af byggemodningsandele
- evt. tilslutningspligt til el, vand, kloak, varme
- evt. tilslutningspligt til øvrige fællesanlæg
- andre myndigheders tilladelse
- brugsrettens eventuelle ophør.

Anvendelse

Vilkår om arealets anvendelse fastsættes med henblik på at sikre den for området gældende planlægning, herunder

- kommuneplanens generelle rammebestemmelser
- rammebestemmelserne for området
- bestemmelserne i en evt. lokalplan for området.

Atuisinnaanermut piffissap killeqarnera

Nunaminertanik atuisussanngortitsinermi sanaartornissamik akuersissut piumasaqaataangippat atuisinnaanermut piffissap qaammatinik arfinilinnik sivissussuseqarpoq. Sanaartugassaq aallartinneqaraangat atuisinnaanermut akuersissut ator-neqalersutut isigineqartarpoq. Sanaartugassat annikinnerit, ungallut assigisaallu atuisinnaanermik akuersissummi piumasarineqartut malillugit naammassineqareerlutillu ator-neqalereersimassapput.

Atuisussanngortitsinermi sanaartornissamut akuersissuteqar-nissaq piumasarineqarpat atuisinnaanermut piffissarititaq ukioq ataasiuvoq. Piumasarineqartut malillugit sanaartornissamut akuersissummik qinnuteqartoqaraangat atuisinnaanermut aku-ersissut ator-neqalersutut isigineqartarpoq.

Sanaartorsinnaanermut akuersissummut ilanngullugu aalajan-gerneqassaaq sanaartukkap ukiup ataatsip ingerlanerani naammassineqareernissaa. Sanaartugaq inertutut isigineqar-tarpoq inernerani sanaartortitsisup nalunaarutigigaangagu, ator-neqalernissaanullu akuersissummik qinnuteqareeraangat.

Annertuumik ajornakusoortumillu sanaartugassaqartillugu, sa-naartugaq ukiut marluk sinnerlugit naammassiniarneqassappat, tamanna kommunemut pilersaarusiarni immikkut itumik sa-neqqutsinissatut sullarineqassaaq.

Sanaartuiffisiornermi akileeqataasarneq

Kommunep sanaartuiffisiornermi aningaasaliiffigisimasaani atuisinnaanermik akuersissuteqartoqarpat sanaartuiffisiorner-mut aningaasartuutit akileeqataanissaq piumasaqaataassaaq.

Sanaartuiffisiornermi akileeqataanissap annertussusissaa kommunemut pilersaarusiarni aalajangersakkat malillugit naat-sorsorneqassaaq.

Sanaartuiffisiornermi akileeqataanissat attavilerneqarnissamut pisussaataitanerit piviusunngortinneqarnissaannut attuumas-uteqartuaannarput.

Sanaartuiffisiornermi akileeqataanissaq akiligassanngortarpoq nunaminertamik atuisinnaanermut akuersissut nalunaarutigine-qaraangat, akiligassallu qaammatit marluk ingerlaneranni aki-lerneqartussaapput. Sanaartuiffisiornermut akileeqataanissaq akilerneqareertinnagu nunaminertamik atuisinnaanermut aku-ersissut atuutilissanngilaq.

Aqqusinermut, imermut, eqqakkat kuuffiannut, innaallagissamut kiassaaneermullu attavilerneqarnissamut pisussaataitaneq

Sumiiffinni aqqusinermut, imermut kuuginnartumut, eqqakkat kuuffiannut, innaallagissamut kiassaaneermullu attavilersoriikkani nunaminertamik atuisinnaanermut akuersissummut atatillugu at-tavilerneqarnissamut pisussaataitaneq piumasaqaataasinnaavoq

Attavilertariaqarnissamut pisussaataitanermi piumasaqaatit kommunemut pilersaarusiarni malittarisassiat malillugit inger-lanneqartassapput.

Tidsfrist for udnyttelse

For arealtildelinger, der ikke kræver efterfølgende byggetilladelse, fastsættes en udnyttelsesfrist på **6 måneder**. Tildelingen betragtes som udnyttet, når anvendelsen af arealet til det ansøgte formål er påbegyndt. Mindre byggeri, indhegning eller lig-nende skal være fuldført og ibrugtaget i overens-stemmelse med de i arealtildelingen anførte vilkår.

For arealtildelinger, der kræver efterfølgende byggetilladelse, fastsættes en udnyttelsesfrist på **1 år**. Tildelingen betragtes som udnyttet, når der er indgivet behørig ansøgning om byggetilladelse.

I forbindelse med udstedelse af byggetilladelse fastsættes en frist for byggeriets afslutning på **1 år**. Et byggeri betragtes formelt som afsluttet, når bygherren har færdigmeldt byggeriet og ind-givet ansøgning om ibrugtagningstilladelse.

Individuel fastsættelse af en samlet frist på mere end 2 år – f.eks. ved ekstraordinært komplicerede eller store bygge- & anlægssager – behandles som en dispensation fra kommuneplanen.

Betaling af byggemodningsandele

For arealtildelinger i et område, hvor kommunen har afholdt byggemodningsudgifter, stilles vilkår om betaling af byggemodningsandel.

Byggemodningsandele beregnes efter de i kom-muneplanen fastsatte retningslinier herfor.

Vilkår om betaling af byggemodningsandel er altid forbundet med udløsning af tilslutningspligt.

Byggemodningsandel forfalder til betaling på tidspunktet for meddelelse af arealtildeling med en betalingsfrist på 2 måneder. Arealtilde-lingen er ikke gældende, før byggemodningsandel er betalt.

Tilslutningspligt til vej, vand, kloak, el og varme

For arealtildelinger i et område, der er forsynet med vej, helårsvand, kloak, el og/eller fjernvarme, kan der stilles vilkår om tilslutningspligt hertil.

Vilkår om tilslutningspligt stilles i henhold til kommuneplanens retningslinier herfor.

Ataatsimootumik atugassatut sanaartukkanut attavilerneqar-nissamut pisussaaitaaneq

Illoqarfimmut pilersaarussiaq maillugu ataatsimootumik atugas-sanik sanaartorfigineqartussami, soorlu biilinit unittarfimmi, pinnguarterfimmik assigisaannillu sanaartorfigineqartussami nunaminertamik atuinissamut akuersissuteqarnermi atassusi-nissamut pisussaaitinneqarneq ilanngullugu piumasaqaatigine-qassaaq.

Illoqarfimmut pilersaarusiame erseqqissarneqartut maillugit atassusiinissamik pisussaaitaanermut piumasaqaateqartoqas-saaq, makku tunngavigalugit:

- Sanaartukkat suunneri,
- sumiiffimmi tassani atuinissamut akuersissutinik peqartut akornanni sanaartornermut ingerlatsinermullu akiligassat qanoq agguataarneqarsimaneri.

Oqartussat allat akuersissuteqarnerat

Nunaminertamik atuisinnaanermut akuersissuteqarnissamut oqartussat allat akuersissuteqaqqaartariaqarpata nunaminertaq atorineqalertinnagu taakku akuersissuteqartinnissaat piumasa-rineqassaaq.

Atuinissamut pisinnaatitaanerup atorunnaarsinneqarsinnaanera

Nunaminertamik atuinissamut pisinnaatitaaneq atorunnaartar-poq atuisinnaanermut akuersissummi piumasarineqartut ulioq-utinneqaraangata.

Nunaminertamik atuinissamut pisinnaatitaaneq atorunnaartar-poq atuinissamut ilanngullugu piumasarineqartoq sanaartorsin-naanermut akuersissut atorunnaarpat.

Nunaminertamik atuinissamut pisinnaatitaaneq atorunnaartar-poq atuinissamut akuersissummi piffissap killissaritaasup naa-nerani sanaartorneq sulii aallartissimangippat. Piffissap sivit-sorneqarnissaanik qinnuteqaat nunaminertamik atuinissamik nutaamik qinnuteqaatit suliarineqassaaq.

Nunaminertamik atuisinnaanermut pisinnaatitaagallarneq ato-runnaartarpoq, atuinissamut akuersissutaagallartumi piffissap killissarititaasup naanerani sanartorneq sulii aallartissimangip-pat. Piffissap sivitsorneqarnissaanik qinnuteqaat nunaminert-amik atuinissamik nutaamik qinnuteqaatit suliarineqassaaq.

Nunaminertamik atuinissamik pisinnaatitaaneq pinngitsoornani atorunnaassaaq nunaminertamik atulneq atorunnaarpat, soorlu tunineqarpat imaluunnilit illut sanaartukkalluunnilit allamut tun-niunneqarpata.

Nunaminertap atorunnaarneqartup iluarseqqinneqarnissaa pillugu kommunalbestyrelse piumasaqaateqarsinnaavoq.

Tilslutningspligt til øvrige fællesanlæg

For arealtildelinger i et område, hvor der i henhold til en godkendt lokalplan skal etableres øvrige fællesanlæg, såsom parkeringspladser, legepladser og lignende, vil der blive stillet vilkår om tilslutningspligt hertil.

Vilkår om tilslutningspligt stilles i henhold til lokalplanens præcisering af,

- hvilke anlæg der er tale om,
- efter hvilke principper anlægs- og driftsud-gifter skal fordeles på rettighedsindehavere i området.

Andre myndigheders tilladelse

For arealtildelinger, der kræver andre myndig-heders godkendelse, vil der blive stillet vilkår om, at disse godkendelser skal indhentes, før arealet lovligt må tages i anvendelse.

Brugsrettens eventuelle ophør

Brugsretten til et areal bortfalder, såfremt de i forbindelse med arealtildelingen stillede vilkår misligholdes.

Brugsretten til et areal bortfalder, såfremt en i tilknytning til arealtildelingen meddelt byggetil-ladelse bortfalder.

Brugsretten til et areal bortfalder, såfremt areal-tildelingen ikke udnyttes indenfor den fastsatte tidsfrist herfor. Ansøgning om forlængelse be-handles som en ny arealansøgning.

En midlertidig brugsret til et areal bortfalder, når perioden for den midlertidige arealtildeling ud-løber. Ansøgning om forlængelse behandles som en ny arealansøgning.

Brugsretten til et areal bortfalder altid, når anvendelsen af arealet ophører, herunder ved salg eller anden overdragelse af bygninger og anlæg.

Kommunalbestyrelsen kan stille krav om retable-ring af et areal, der ikke længere benyttes.

7. Nunaminertamik Inniminnisinnaaneq

Utaqqiisaagallartumik imaluunniit amigaatilimmik tunngavilersukkamik qinnuteqaateqartoqartillugu kommunalbestyrelsep nunaminertaq siunertamut aalajangersimasumut inniminnisinnaavaa.

Taamak pisoqarnera kommunalbestyrelsep qinnuteqartumut nalunaarutigissavaa, qinnuteqartorlu uklup affaata ingerlanerani naammaginatumik tunngavilersukkamik qinnuteqarnissaminut periarfissinneqassaaq.

Piffissaq periarfissarititaasoq atorneqanngippat nunaminertaq inniminnerneqartoq atorunaassaaq. Nunaminertamik atuisinnaanermut akuersissut piumasaqaatit nalinginnaasut najoq-qutaralugit tunniunneqassaaq.

8. Nunaminertamik atuisinnaanermik akuersissutit saqqummiunneqartarneri

Qasigianguani nunaminertamik atuisinnaanermik akuersissutit kommunep allaffiani allagarsiivikkut aamma pisiniarfilit allagarsiivini nalunaarutigineqartassapput, Ikamiunilu bygderådep allaffiani allagarsiivimmi pisiniarfyllu allarsiiviani nalunaarutigineqartassallutik.

Nunaminertamik atuisinnaanermik akuersissuteqarnermut ataitillugu sanilit allaluunniit nunaminertassiineq pillugu immikkut soqutigisaqartut allakkatigut ilisimatinneqartassapput.

Nunaminertamik atuisinnaanermik akuersissutit sanaartukkanut annikitsuaqqanut atugassat avammut saqqummiunneqannginnissaat kommunalbetyrelsep aalajangiiffisinnaavaa.

9. Nalunaarsuineq ilisimatitsissuteqartarnerlu

Nunaminertamik atuisinnaanermik akuersissutit tamaasa kommunalbestyrelsep nalunaarsussavai Naalakkersuisunullu nalunaarutigissallugit.

Kommunalbestyrelsep aamma nunaminertamik atuisinnaanermut akuersissutit makkununga attuumassuteqartut nalunaarsorlugillu pisortanut nalunaarutigisassavai:

- Immikkoortortanut pilersaarusiornermi,
- inuit ataasiakkaat piumasaqaateqarneranni,
- naalakkersuisut piumasaqaateqarneranni.

Nunaminertamik atuisinnaanermut akuersissummut ataitillugu piginnaatitaanermut piumasaqaatinullu tunngasunik isumaqatigilngittoqarpat maalaarsinnatitaaneq atorneqassaaq, maalaartarfillu aalajangiisuussaaq.

7. Arealreservation

Kommunalbestyrelsen kan på grundlag af en foreløbig eller utilstrækkeligt dokumenteret ansøgning reservere et areal til et bestemt formål.

Kommunalbestyrelsen meddeler ansøger dette, og fastsætter samtidig en frist på max 6 måneder til fremsendelse af en endelig og dokumenteret arealansøgning.

Såfremt fristen ikke overholdes, bortfalder reservationen. Når endelig arealtildeling gives, gælder den almindelige udnyttelsesfrist.

8. Offentliggørelse af arealtildelinger

Meddelte arealtildelinger offentliggøres i Qasigianguit gennem opslag på kommunekontorets og butiksområdets opslagstavler og i Ikamiut gennem opslag på bygdekantorets og butikens opslagstavler.

Når kommunalbestyrelsen skønner, at naboer eller andre personer har særlig interesse i en arealtildeling, underrettes disse desuden særskilt om tildelingen ved brev.

Kommunalbestyrelsen kan beslutte ikke at offentliggøre arealtildelinger, der skønnes at vedrøre ubetydelige bygninger og anlæg.

9. Registrering og indberetning

Kommunalbestyrelsen registrerer alle nye arealtildelinger og indberetter disse til landsstyret.

Kommunalbestyrelsen foretager desuden registrering og indberetning af gældende arealtildelinger

- ved udarbejdelse af nye områdeplaner
- ved begæring herom fra enkeltpersoner
- ved begæring herom fra landsstyret.

Eventuel uenighed i forbindelse med rettigheder og vilkår for gældende arealtildelinger afgøres gennem den almindelige klageadgang.

10. Maalaarneq

Kommunalbestyrelsep nunaminertamik atuisinnaanermut akuersissutaa naalakkersuisunut maalaarutigineqarsinnaavoq.

Maalaarut kommunalbestyrelsemut nassiunneqassaaq, kommunalbestyrelsellu naalakkersuisunut ingerlateqqissavaa.

Nunaminertamik atuisinnaanermut akuersissut pillugu maalaaruteqartoqarpat, kommunalbestyrelsep akuersissummik tunineqartoq maalaaruteqartoqarnera pillugu ilisimatissavaa.

Maalaartoqarnera pissutigalugu naalakkersuisut nunaminertamik atuinissamik kinguartitsisinaapput. Taamak pisoqarpat kommunalbestyrelsep nunaminertamik atuinissamik akuersissummik tunineqartoq ilisimatissavaa maalaarutip suliarineqarnera naammassineqartinnagu nunaminertamik akuersissutip atorineqarsinnaannginneranik.

10. Klage

Kommunalbestyrelsens afgørelse i sager vedrørende arealtildeling kan indbringes for landsstyret.

Klager skal indsendes til kommunalbestyrelsen, der videresender disse til landsstyret.

Kommunalbestyrelsen underretter den person, der har fået arealtildeling, om klager, der er indgivet af personer, der finder tildelingen uberettiget.

Landsstyret kan give en klage opsættende virkning. I så fald underretter kommunalbestyrelsen den person, der har fået arealtildelingen, om at denne ikke må udnyttes før klagesagen er afgjort.

SANAARTUIFISSIORNERMI

AKILIISITSINIARNEQ

Namminersornerullutik Oqartussat nalunaarutaat nr. 23 18. november 1992-imeersumi § 38 imm. 1 nr. 3 naapertorlugu kommunalbestyrelsep sanaartuiffissiornermi akiliisitsiniarneranut malittarisassat makku Qasigiannuguit kommuneannut atuuttut aalajangersarneqarput:

1. Namminersornerullutik Oqartussat akiligaannik sanaartuiffissiorneq

Sanaartornissamut piareersaanermi suliassat anginerusut, tamatumani nunat immikkoortuinik nutaanik tigooraaneq ilanngullugu, Namminersornerullutik Oqartussanit ingerlanneqarlutillu akilersorneqartarput.

Kommunep Namminersornerullutillu Oqartussat akilersugaannik sanaartornissamut piareersaanerup avinneqarnera malittarisassat naalakkersuisunit aalajangersarneqartussat tunngavigalugit pissaag.

Malittarisassat taakku kommunep Namminersornerullutillu Oqartussat akornanni suliassanik agguataarisarnissamik aalajangersaanissaat naatsorsuutigineqarpoq, tamatumani kommunep sanaartornissamut piareersaanissaanut nalinginnaasumik ataatsimoortumik tapiissutaasartut annertussusissaat ilanngullugu.

Namminersornerullutik Oqartussat akilersugaannik Qasigiannuani sanaartornissamut piareersaanermi sularineqassapput Qaqqarsuup saavani mittarfillassap tungaanut aqqusinniornissaq pilersuinermilu aqquatinik ikkussuinissaq suliassallu tamatumunnga assingusut.

2. Kommunep sanaartornermi piareersaarnera

Kommunalbestyrelse illoqarfiup alliarortinneqarnissaanut immikkoortumut pilersaarusanik nunaminertanillu sanaartornissamut piareersakkanik ingerlaavartumik pissarsinissamut pissaasaataavoq.

Sanaartornissamut piareersaanerni pingaarnerni sularineqassapput immikkoortumut ataatsimut arlalinnulluunniit pingaarnernik aqqusinniorneq pilersuinermilu aqquatinik pingaarnernik kiisalu aqquserngit pingaarnerni pilersuinermilu aqquatinik pingaarnerni allillerneqarnissaat pitsanngorsarnissaallu. Sanaartornissamut piareersaaneg pingaarneq ataatsimoortumik tapiissutigut kommunemit akilersorneqassaaq.

Qasigiannuani sanaartornissamut piareersaanerni pingaarnerni sularineqassapput mittarfissamut aqut, Gl. Kirkevej-*ip* tallineqarnera, immikkoortumut A10-mut imermut kuuffimmullu aqqusiineq, aqquserngit pingaarnerni piareersut allillerneqarnerat pitsanngorsarneqarnerallu kiisalu suliassat pingaarnerni allat tamakkununnga assingusut.

OPKRÆVNING AF

BYGGEMODNINGSANDELE

I henhold til Hjemmestyrets bekendtgørelse nr. 23 af 18. november 1992, § 38 stk. 1 nr. 3, fastsættes følgende retningslinier for kommunalbestyrelsens opkrævning af byggemodningsandele, gældende for Qasigiannuguit by:

1. Hjemmestyrefinansieret byggemodning

Større byggemodningsopgaver, herunder inddragelse af nye landområder, gennemføres og finansieres af hjemmestyret.

Sondring mellem kommunal og hjemmestyrefinansieret byggemodning sker på grundlag af et regelsæt, der forventes fastsat af landsstyret.

Dette regelsæt ventes at fastlægge byrde/opgavefordelingen mellem kommunen og hjemmestyret på området, herunder størrelsen af et generelt bloktilskud til kommunal byggemodning.

Hjemmestyrefinansieret byggemodning i Qasigiannuguit vil omfatte fremføring af vej- & forsyningsledninger til den fremtidige lufthavn på sletten foran Qaqqarsuaq samt andre tilsvarende opgaver.

2. Kommunal byggemodning

Kommunalbestyrelsen har pligt til løbende at tilvejebringe tilstrækkelige lokalplanlagte og byggede arealer til byudvikling.

Overordnet byggemodning omfatter fremføring af overordnede veje og hovedforsyningsledninger *TIL* et eller flere lokale områder samt udvidelse og forbedring af eksisterende overordnede veje og hovedforsyningsledninger. Overordnet byggemodning finansieres af kommunen via bloktilskud.

Overordnet byggemodning i Qasigiannuguit vil omfatte katastrofevejen, forlængelse af Gl. Kirkevej, fremføring af vand- og kloak til område A10, udvidelse og forbedring af eksisterende primærveje samt andre tilsvarende overordnede opgaver.

Immikkoortumi sanaartornissamut piareersaanermi suliarineqassapput immikkoortup atorneqarnissaanut aqquiti pilersuinnermilu aqquiti pisariaqartinneqartut.

Immikkoortut nutaat immikkoortullu tamakkilsumik ilaannakortumilluunniit sanaartorfineqarsimasut sanaartornissamut piareersaavigneqarsinnaapput.

Immikkoortumi sanaartornissamut piareersaaneq kommunemit akilerneqassaaq, aqquinnermut, imermut kuuffimmillu atassusertinnermut atatillugu ingerfaavartumik akillisitsisoqartassamat.

Immikkoortumi sanaartornissamut piareersaanermi ilaangillat illut ingerlatallu atuisussaataasunit ataasiakkaanit pilersinneqartut aningaasalersorneqartullu attavilerneqartarneri.

Aqquinnernut pilersuinnermilu aqquinnermut atassusertittussaataaneq pillugu malittarisassanik nalinginnaasunik kommunalbestyrelse kommunemut pilersaarusiame aalajangersaassaaq.

3. Sanaartornissamut piareersaanissamut immikkoortumut pilersaarut.

Immikkoortumi sanaartornissami piareersaanissami immikkoortoq immikkoortulluunniit sanaartornissamut piareersaanermi attorneqartussat pilersaarusiorneqarsimanissaat siunertarineqarpoq.

Immikkoortumut pilersaarummi sanaartornissamut piareersaanissap annertussusissaa pillugu aalajangersakkanik kiisalu atassusertinnissami sanaartornissamullu piareersaanissap agguataarneqarnissaanut pissutsinik immikkut itunik imaqassaaq.

Immikkoortut pilersaarusiornegineqarsimasut, aalajangersakkanilli taama ittumik imaqqangitsut, nutaamik pilersaarusiornegineqassapput.

4. Sanaartuiffisiornermi akliutissanik agguataarineq

Immikkoortumi sanaartornissamut piareersaanermi aningaasartuutit aqquinnernut, imermut kuuffinnullu atassusiivusinnaasunut tamanut agguataarneqassapput.

Atassuserneqarsinnaasunut illut ingerlatallu kommunemut pilersaarusiame malittarisassat naapertorlugit atassusertittussaataanermit ilanngunneqarsimasut ilanngunneqassapput.

Sanaartornissamut piareersaanermi akliutissat nunaminertat inatsisit naapertorlugit allanut atorneqartussaataasunut ilanngunneqqangitsunut naleqqiullugu illunut ingerlatanullu atassusertittussaataasunut agguataarneqassapput. Nunaminertaq taanna nunaminertat tigugallakkatut taaneqassaaq.

Lokal byggemodning af et område omfatter den for områdes brug nødvendige fremføring af vej og forsyningsledninger *INTERNT* i området.

Lokal byggemodning kan omfatte både nye områder og områder, der allerede er helt eller delvist udbygget.

Lokal byggemodning finansieres af kommunen, idet der løbende opkræves byggemodningsandele i forbindelse med tilslutning til vej, vand og kloak.

Lokal byggemodning omfatter ikke stikledninger til bygninger og anlæg, der etableres og finansieres af de enkelte brugsretsindhavere.

Kommunalbestyrelsen fastsætter i kommuneplanen generelle retningslinier for tilslutningspligt til vej- og forsyningsledninger.

3. Lokalplan forud for lokal byggemodning

Lokal byggemodning forudsætter, at der forinden tilvejebringes en lokalplan for det eller de områder, der berøres af byggemodningen.

Lokalplanen skal omfatte bestemmelser vedrørende byggemodningens omfang samt eventuelle særlige forhold vedrørende tilslutningspligt og fordeling af byggemodningsandele.

For områder, hvor en evt. eksisterende lokalplan ikke indeholder sådanne bestemmelser, skal udarbejdes ny lokalplan.

4. Fordeling af byggemodningsandele

Udgifter til lokal byggemodning fordeles på alle potentielle tilslutninger til vej, vand og kloak.

Som potentielle tilslutninger medregnes alle bygninger og anlæg, der er omfattet af *tilslutningspligt* i henhold til kommuneplanens retningslinier herfor.

Byggemodningsandele fordeles på tilslutningspligtige bygninger og anlæg i forhold til areal, der unddrages anden lovlig anvendelse. Dette areal benævnes *det beslagnede areal*.

Nunaminertap tigugallakkap angissusaa naatsorsueriaatsit pisariillisarneqarsimasut, Qasigiannugit illoqarfiannut tamarmut atuuttinneqartut, naapertorlugit aalajangersarneqassapput.

Immikkoortuni nunaminertat illuliorfissaasut, inissiat quleriaat, illut sanileriaat/uguleriaat illultuunniit ataasiakkaat affarierillu assigiimmik qanissuseqarnissaat peqqussusiorfigineqarsimatil-lugu naatsorsorneqarsinnaatilluguluunniit, nunaminertami tigugallarneqarsimasumi nunaminertap sanaartorfigineqarsima-sup angissusaa apeqquataatinnagu illumut ataatsimut 75% aalajangiunneqassaaq.

Immikkoortuni nunaminertat illuliorfissaasut, illut qanoq qanis-suseqarnissaat peqqussusiorfigineqarsimatinnagu naatsorsor-neqarsinnaatinnaguluunniit, nunaminertami tigugallarneqarsi-masumi illumut ataasiakkaanut makku aalajangiunneqassapput

- nunaminertaq inissianik quleriaanik sanaartorfigineqarsi-masq marloriarlugu
nunaminertaq illunik uguleriaanik/sanileriaanik sanaartor-figineqarsimasq pingasoriarlugu
nunaminertaq illunik affarieriaanik sanaartorfigineqarsima-soq tallimariarlugu
nunaminertaq illunik ataasiakkaanik sanaartorfigineqarsi-masq arfinileriarlugu.

Nunaminertanut ataatsimoorussamik siunertaqarfiusunut, ta-matumani suliffeqarfiit, pisiniarfiit, allaffeqarfiit il.il. nunaminertaq tigugallarneqarsimasq ima aalajangersaavigineqassaaq

- nunaminertaq sanaartorfigineqarsimasq 3.0-eriarlugu, taamaattoq nunaminertaq aalajangersimasunik anginer-paaffissalerlugu sanaartorfigineqarsinnaanera aalajanger-sarneqarsimappat, taanna malinneqassaaq
- sanaartorfissap angissusissaa, taama ittumik immikkoortit-sisqarsimappat.

Nunaminertanut inuutissarsiuteqarfissatut siunertanullu immik-kut ittunut, tamatumani teknikkikkut ingerlassaqarfiit ilanngul-lugit, nunaminertaq tigugallarneqarsimasq ima aalajangersaa-vigineqassaaq

- nunaminertap tunniunneqarsimasup angissusaa, taamaattoq
- nunaminertaq inissiiviusinnaasq eqqamiittoq takinerusunik aqqusinnornikkut pilersuinermilu aqqusiinikkut sanaartor-nissamut piareersaanermi aningaasartuutitnik qaffaassu-taangippata, nunaminertaq sanaartorfigineqarsimasq 4.0-eriarlugu.

Immikkoortuni pissutsit immikkut ittut atuuttillugit, immikkoortup pilersaarusingineqarnerani nunaminertap tigugallakkap qu-laani taaneqartunit allaanerussuteqartup naatsorsorneqarnis-saanut mailtarisassanik aalajangersaasoqassaaq.

Ataasinnarmik sanatitsisoqarluni sanaartugassatut pilersaarusi-at ataatsimoorut pillugit, assers. pisortaqarfiit inissiallassaan-nut teknikkikkulluunniit ingerlassaqarfissamut tunngatillugu immikkoortumi sanaartornissamut piareersaanissami pilersaa-rusianut atatillugu

- aningaasartuutaasussanut ataatsimoorunut pilersaarusi-at tamarmiusut ilanngunneqarsinnaapput, imaluunniit
- sanaartornissami piareersaanissaq sanatitsisumut tunniun-neqarsinnaavoq, assers. illut naqqini pukkitsuni il.il. pilersuiner-mi aqqusiinissaq siunertaralugu.

Størrelsen af det beslaglagte areal fastsættes efter forenklede beregningskriterier, der gøres gældende for hele Qasigiannugit by.

For arealer til boligformål i områder, hvor en ensartet boligthed for hhv. etageboliger, række-/kædehuse eller énfamilie- og dobbelthuse enten er foreskrevet eller kan beregnes, fastsættes det beslaglagte areal som 75% af det til boligthed svarende areal pr. bolig uanset størrelsen af det bebyggede areal.

For arealer til boligformål i områder, hvor bolig-theden hverken er foreskrevet eller kan beregnes, fastsættes det beslaglagte areal pr. bolig som

- 2 gange bebygget areal for etageboliger
- 3 gange bebygget areal for række-/kædehuse
- 5 gange bebygget areal for dobbelthuse
- 6 gange bebygget areal for enfamiliehuse.

For arealer til fælles formål, herunder institutioner, butikker, administration mv., fastsættes det beslaglagte areal som

- 3.0 gange bebygget areal, dog max. tilladeligt bebygget areal, hvis et sådant er fastsat
- byggefeltets størrelse, hvis et sådant er udlagt.

For arealer til erhvervsformål og særlige formål, herunder tekniske anlæg, fastsættes det beslaglagte areal som

- størrelsen af det tildelte areal, dog
- 4.0 gange bebygget areal, når omliggende oplagsareal mv. ikke bidrager til at forøge byggemodningsomkostningerne i form af længere veje og forsyningsledninger.

For områder, hvor særlige forhold gør sig gældende, kan der i en lokalplan for området fastsættes regler for beregning af beslaglagt areal, der afviger fra ovenstående.

I forbindelse med lokale byggemodningsprojekter, der vedrører ét samlet byggeprojekt med én byg-herre, f.eks. en offentlig boligbebyggelse eller et teknisk anlæg, kan

- de faktiske udgifter under ét tillægges det samlede projekt, eller
- byggemodningen kan overlades til bygherren, f.eks. med henblik på fremføring af forsyningsledninger i krybekældre mv.

5. Sanaartulfissiornermi akiliutissanik naatsorsuineq

Sanaartulfissiornermi akilligassat immikkoortumi sanaartornissamut piareersaanermi aningaasartuutaasimasut tunngavigalugit naatsorsorneqartarput, ataatsimoortumik tapiissutaasunit aningaasaliissutaasinnaasut aningaasartuutillu oqartussaasunit allanit akilerneqarsimasut ilanngaatilgalugit.

Immikkoortuni sanaartornissamut piareersaanermi pilersaarussiaq ataaseq arlalilluunnit siusinnerusukkut ingerlanneqarsimasut tunngaviusinnaasut tunngavigalugit sanaartornissamut piareersaanermi nalinginnaasumik akiliutissaq nunaminertaq tigugallarneqarsimasooq 100 m²-imut aalajangiunneqarpoq.

Immikkoortuni sanaartornissamut piareersaanermi pilersaarusi-at kingullit tunngaviusinnaasunut ingertaavartumik ilanngunneqartassapput.

Sanaartornissamut piareersaanermi nalinginnaasumik akiliutissat aqqusinernut, kuuffimmut imermullu kuuginnartumut akiliutissanut immikkoortunut agguataarneqassapput.

Sanaartornissamut piareersaanermi nalinginnaasumik akiliutissaq ukiumut ataasiarluni iluarsivigineqartarpoq, immikkoortuni-lu sorlorni sanaartornissamut nunaminertassiissutissat nalunaarutigineqarsinnaanersut pillugit kommunalbestyrelsep annonceringera peqatigalugu ukiumoortumik pilersaarusiamut nassuiaammi tamanut saqqummiunneqartarluni.

1/1-1993 aallarnerfigalugu sanaartornissamut piareersaanermi nalinginnaasumik akiliutissaq Qasigiannugit illoqarfianni nunaminertami tigugallakkami 100 m²-imut naatsorsorneqarpoq:

Aqqusinermut akiliutissaq	kr. xx.xxx
Kuuffimmut akiliutissaq	kr. xx.xxx
Imermut kuuginnartumut akiliutissaq	kr. xx.xxx

Sanaartornissamut piareersaanermi akiliutissat katil. kr. xx.xxx

Sanaartornissamut piareersaanermi akiliutissaq pilersuineri periarfissaasut, inissisimavii pissutigalugit nunaminertamit pineqartumit naammaginnartumik ungasissusilerneqarsimanngitsut, pillugit akiliutaasimasut ilanngaatilgalugit angissuilerneqartarpoq:

0-20 meter	0% ilanngaatilgalugu
20-30 meter	50% ilanngaatilgalugu
30- meter	100% ilanngaatilgalugu

6. Sanaartulfissiornermi naatsorsuutit saqqummiunneqarnerat

Kommunalbestyrelsep tunngaviusussaq kiisalu sanaartornissamut piareersaanermi nalinginnaasumik akiliutissat naatsorsorneqarnerat naatsorsuutit qaqugukkulluunnit innuttaasunut takunnikkusuttunut saqqummiussinnaanngorlugit saqqummiut-tarpai.

5. Beregning af byggemodningsandele

Beregning af byggemodningsandele sker på grundlag af faktiske udgifter til lokal byggemodning med fradrag for evt. andel af bloktilskud og udgifter, der afregnes med andre myndigheder.

Med ét eller flere tidligere gennemførte lokale byggemodningsprojekter som referencegrundlag fastsættes en generel byggemodningsandel pr. 100 m² beslaglagt areal.

De senest gennemførte lokale byggemodningsprojekter skal løbende indarbejdes i referencegrundlaget.

Den generelle byggemodningsandel opdeles i separate bidrag til vej, kloak og helårsvand.

Den generelle byggemodningsandel reguleres én gang om året og offentliggøres i den årlige planredegørelse sammen kommunalbestyrelsens annoncering af, indenfor hvilke områder arealtildeling til nybyggeri kan forventes meddelt.

Pr. 1/1-1993 er for Qasigiannugit by beregnet en generel byggemodningsandel pr. 100 m² beslaglagt areal på:

Bidrag til vej	kr. xx.xxx
Bidrag til kloak	kr. xx.xxx
Bidrag til helårsvand	kr. xx.xxx

Byggemodningsandel ialt kr. xx.xxx

Byggemodningsandel fastsættes med fradrag for bidrag til de forsyningsmuligheder, der af beliggenhedsmæssige grunde ikke er tilvejebragt indenfor en rimelig afstand fra det pågældende areal:

0-20 meter	0% fradrag
20-30 meter	50% fradrag
30- meter	100% fradrag

6. Fremlæggelse af byggemodningsregnskab

Kommunalbestyrelsen fremstiller referencegrundlag og beregning af generel byggemodningsandel på en sådan måde, at regnskabet til enhver tid kan fremlægges for borgere, der ønsker at se det.

7. Sanaartuiffissiornermut akillisitsiniarneq

Atassusilneq

- kommunemut pilersaarusiornemi atassusertinnissamut malittarisassat malillugit atassusertittussaataitanerup naammassineqarneranut
- namminerisamik atassusertinnermut

atatillugu atassusiisoqarsimappat kommunalbestyrelse sanaartornissamut piareersaanermi akillisitsissaaq.

Sanaartuiffissiornermi aningaasartuutitut akillisitsiniarneq aamma nunaminertamik atuisinnaanermut akuersissuteqarneq ingerlaqatigiittarput, akillisoqareeraangat aatsaat akuersissut tunniunneqartarmat.

8. Malaaruteqarneq

Nunaminertassiinermut atatillugu kommunalbestyrelsep sanaartuiffissiornermut akillisitsiniarnera malaaruteqarnissamut aqqutissat nalinginnaasut aqqutigalugit naalackersuisunut malaarutigineqarsinnaavoq.

Naalackersuisut Immikkoortoq pillugu malittarisassat kingusinnerusukkut aalajangersagaat naapertorlugit Immikkoortoq manna misissorneqartassaaq.

7. Opkrævning af byggemodningsandele

Kommunalbestyrelsen opkræver byggemodningsandel, når tilslutning gennemføres i forbindelse med

- udløsning af tilslutningspligt i henhold til kommuneplanens retningslinier herfor
- frivillig tilslutning.

Opkrævning af byggemodningsandel sker altid i form af en arealtildeling, idet betalingen stilles som vilkår for tildelingen.

8. Klage

Kommunalbestyrelsens opkrævning af byggemodningsandele kan indbringes for landsstyret gennem den almindelige klageadgang i forbindelse med arealtildeling.

Dette afsnit skal revideres i overensstemmelse med landsstyrets senere fastsættelse af et regelsæt på området.

AQQUSINERMUT, IMERMUT, KUUFFIMMUT & KI- ASSARNERMUT ATASSUSERTITTUSSAATITAANEQ

Nam. Oqartussat nalunaarutaat nr. 23 18. november 1992-imeersumi § 38-imi imm. 1 nr. 4 naapertorlugu aqqusinermut pilersuinermilu aqquutinut atassusertittussaatitaanermik kommunalbestyrelsep peqqusinera pililugu mallittarisassat makku Qasigiannugit kommuneannut atuuttut aalajangersarneqarput:

1. Nalinginnaasumik atassusertittussaatitaaneq

Immikkoortuni aqqusinernik, imermut ungasissumillu kiassar-neqarnissamut pilersuinermi periarfissat arlaannut ataatsimut, arlalinnut tamanulluunniit atassusertinnissamut piareersarneq-arsimasuni nalinginnaasumik atassusertittussaatitaaneq atassuserneqarsinnaasunut tamanut atuuppoq.

Nalinginnaasumik atassusertittussaatitaaneq immikkoortuni nutaani sanaartornissamut piareersaanermut immikkoortunilu tamakkiisumik ilaannakortumilluunniit sanaartorfingeqareersimasuni pilersorneqarnissamut aqqusinermut atatillugu atuuppoq

Atassusertittussaatitaaneq illunut ingerlassanullu pilersuinermi periarfissanik taaneqartunik ataatsimik arlalinnilluunniit nalinginnaasumik atuisuunngitsunut atuutinngilaq, assers. sanaartukkanut allanut atatillugu quinut, toqqorsivinnut illutaqanngitsunut il.il. atuutinngilaq.

Taamatuttaaq atassusertittussaatitaaneq illunut ingerlassanullu aqqusinermi pilersuinermilu aqqutinut 20 meterit iluanni inis-sisimanngitsunut atuutinngilaq.

2. Atassusertittussaatitaanerup atuutilersarnera

Nutaanik illuliortoqaraangat imaluunniit arlaannik atorlutor-qaraangat atassusertittussaatitaaneq pinngitsoorani *atuutilissaaq*.

Illut atorlulluunniit pioreersut pillugit atassusertittussaatitaaneq aamma *atuutilersarpoq* ima pisoqartillugu:

- allamik piginnittortaaraangat
- allineqaraangat
- atornera allanngortinneqaraangat

Illut atorlulluunniit pioreersut allanit pigineqalinngippata, allineqanngippata imaluunniit atornerarneri allanngunngippata atassusertittussaatitaaneq atuuttanngilaq.

TILSLUTNINGSPLIGT TIL VEJ, VAND, KLOAK & VARME

I henhold til Hjemmestyrets bekendtgørelse nr. 23 af 18. november 1992, § 38 stk. 1 nr. 4, fastsættes følgende retningslinier for kommunalbestyrelsens pålæggelse af tilslutningspligt til vejanlæg og forsyningsledninger, gældende for Qasigiannugit by:

1. Generel tilslutningspligt

I områder, der er byggemodnet for tilslutning til én, flere eller alle forsyningsmulighederne vej, vand, kloak og fjernvarme, gælder *generel tilslutningspligt* til samtlige tilgængelige tilslutningsmuligheder.

Den generelle tilslutningspligt gælder både i forbindelse med byggemodning af nye områder og ved etablering af forsyningsledninger i områder, der allerede er helt eller delvist udbygget.

Tilslutningspligten gælder ikke for bygninger og anlæg, der normalt ikke udnytter én eller flere af de pågældende forsyningsmuligheder, herunder f.eks. udhuse i tilknytning til anden bebyggelse, oplagspladser uden bebyggelse mv.

Tilslutningspligten gælder endvidere ikke for bygninger og anlæg, der ikke ligger indenfor en afstand af 20 meter fra vej og forsyningsledninger.

2. Tilslutningspligtens udløsning

Tilslutningspligten *udløses* altid i forbindelse med nyopførelse af bygninger og anlæg.

Tilslutningspligten *udløses* endvidere for eksisterende bygninger og anlæg i forbindelse med

- overdragelse
- tilbygning og
- ændret anvendelse.

Tilslutningspligten *udløses* ikke for eksisterende bygninger og anlæg, der ikke overdrages, tilbygges eller ændrer anvendelse.

3. Nammineerluni atassusertittarneq

Illut atortullu pioreersut nammineq piumassuseq malillugu atassuserneqarsinnaapput, naak allamik piginnetoqalinngikkaluarp, allilerisoqanngikkaluarp atorneqarnera allanngortinneqanngikkaluarpalluunniit.

Nammineq piumassuseq malillugu atassusertoqaraangat nunaminertamik atusinnaanermut akuersissut nutaaq tunniunneqartassaaq.

4. Atassusertinnermut akiliineq

Aqqusinnermut, imermut kuuffimullu atassusertinneq sanaartuiffisiornermi akiligassanut akilisussaataaernerumut attuumassuteqarpoq kommunemut pilersaarusiame tamatumunnga malittarisassat naapertorlugit.

Sanaartuiffisiornermi aningaasartuutitut akiliisitsiniarneq aamma nunaminertamik atusinnaanermut akuersissuteqarneq ingerlaqatigiittarput, akiliisoqareeraangat aatsaat akuersissut tunniunneqartamat.

5. Pilersuineri aqquutit kommunemut attuumassuteqanngitsut

Naalakkersuisut malittarisassanik aalajangersaasinnaapput, taakkulu malillugit pilersuineri aqquutitut Namminersornerulutik Oqartussat pilersuiviniit pilersinneqarsimasunut atassusertittussaataaneq peqqussutigineqartarlunilu atorunnaarsinneqartarpoq.

Pilersuineri aqquutitut tamakkununnga atassusertittussaataaneq akil pilersuiviniit pineqartunit aalajangersarneqarsimasut malillugit akilisussaataaernerumut attuumassuteqarpoq.

Naalakkersuisut Immikkoortoq manna pillugu malittarisassat kingusinnerusukkut aalajangersagaat naapertorlugit Immikkoortoq manna misissorneqartassaaq.

3. Frivillig tilslutning

For eksisterende bygninger og anlæg kan ske frivillig tilslutning, uanset der ikke er tale om overdragelse, tilbygning eller ændret anvendelse.

I forbindelse med frivillig tilslutning udstedes ny arealtildeling.

4. Betaling for tilslutning

Tilslutning til vej, vand og kloak er forbundet med pligt til betaling af byggemodningsandele i henhold til kommuneplanens retningslinier herfor.

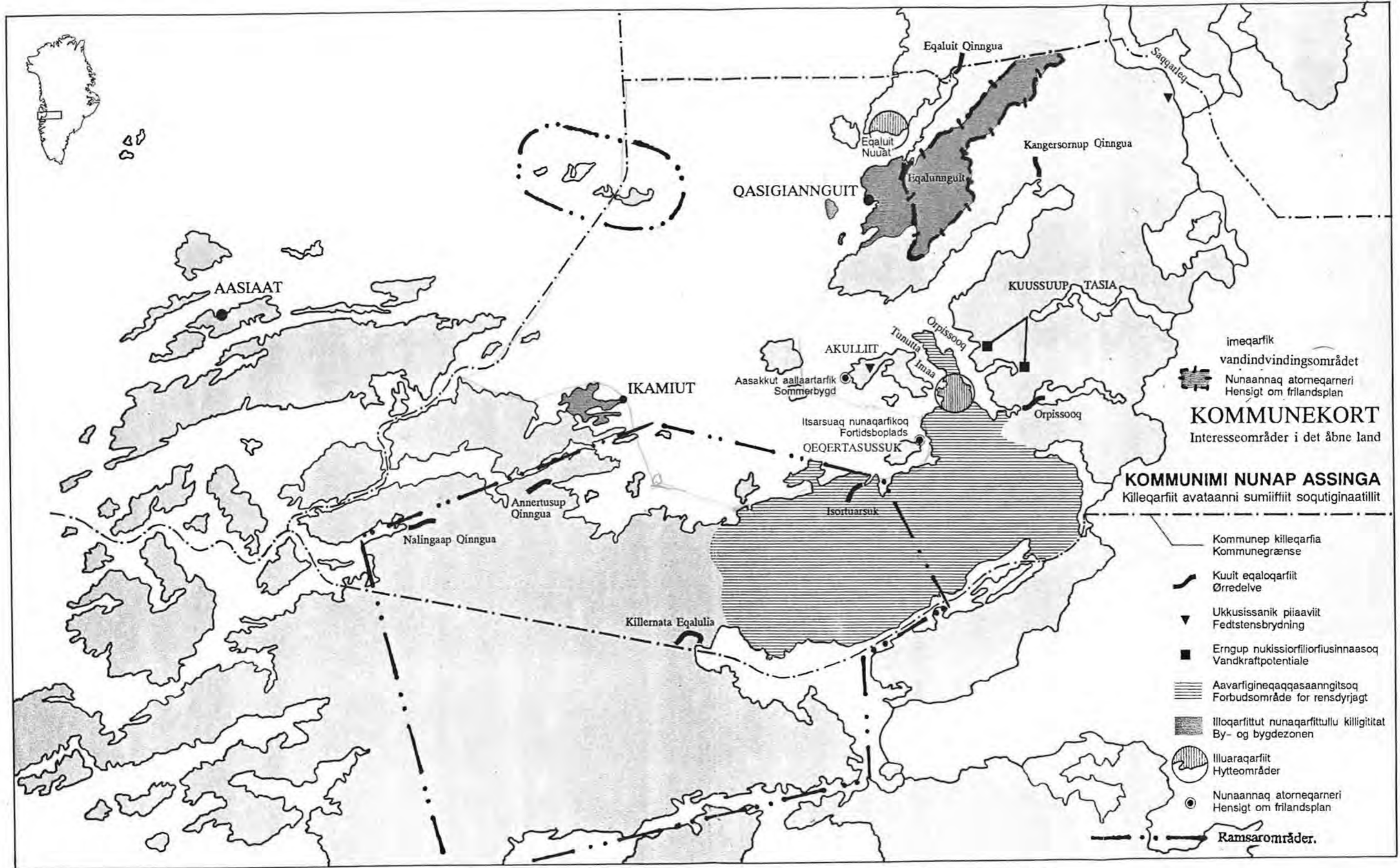
Opkrævning af byggemodningsandel sker altid i form af en arealtildeling, idet betalingen stilles som vilkår for tildelingen.

5. Ikke-kommunale forsyningsledninger

Landsstyret kan fastsætte regelsæt, hvorefter der pålægges og udløses tilslutningspligt til forsyningsledninger etableret af hjemmestyrets forsyningsvirksomheder.

Tilslutningspligt til sådanne forsyningsledninger er forbundet med betalingspligt efter takster fastsat af de pågældende forsyningselskaber.

Dette afsnit skal revideres i overensstemmelse med landsstyrets senere fastsættelse af et regelsæt på området.

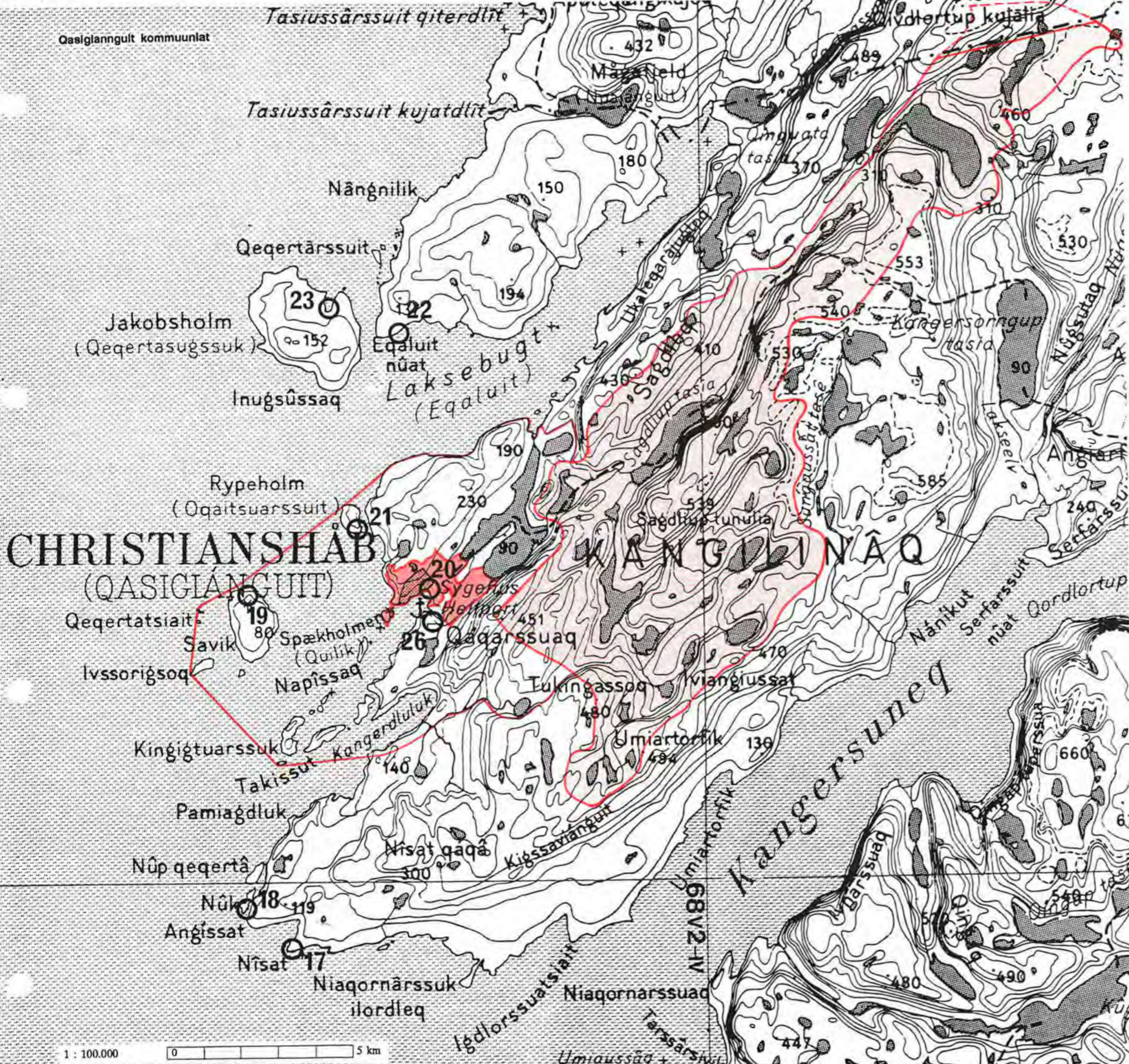




**NUNAP ALLAASERINEQARNERA
TAAGUUTILLU
TOPOGRAFI & STEDNAVNE**

- Illoqarfik By
- Nunaqarfik Bygd
- Illu Hus
- Nunaqarfiflugaluaq Forladt bygd
- Kalaallit ilukui Eskimoruiner
- Qallunaatsiaat oqaluffikunt Nordbo kirkeruin
- Qallunaatsiaat illukui Nordboruiner
- Savanteqarfik Fæholdersted
- Helikopterip mittarfia Heliport
- Timmisartut mittarfia Luthavn
- Napparsimmavik Sygehus
- Illusarfik Hotel
- Umiarsualivik (kisarfik) Havn (ankerplads)
- Umiatsinalivik Bådehavn
- Naaralaartitsivik Fyr
- Umiartortunut nalunaqutaq Samærke
- Ikkarluk tinutiutsoq Undervandsskær (usikker beliggenhed)
- Piinaffik Mine, brud
- Qimussertarfik Slædevej
- Kommuneqarfiup killinga Kommunegrænse

Kalaallit Nunaat - Atlas - Copenhagen 1989 © Atuaakkortik



**ILLOQARFITTUT KILLIGITITASSAQ
BYZONEN**

**CHRISTIANSHÅB
(QASIGLIANGUIT)**

KANGILINĀQ

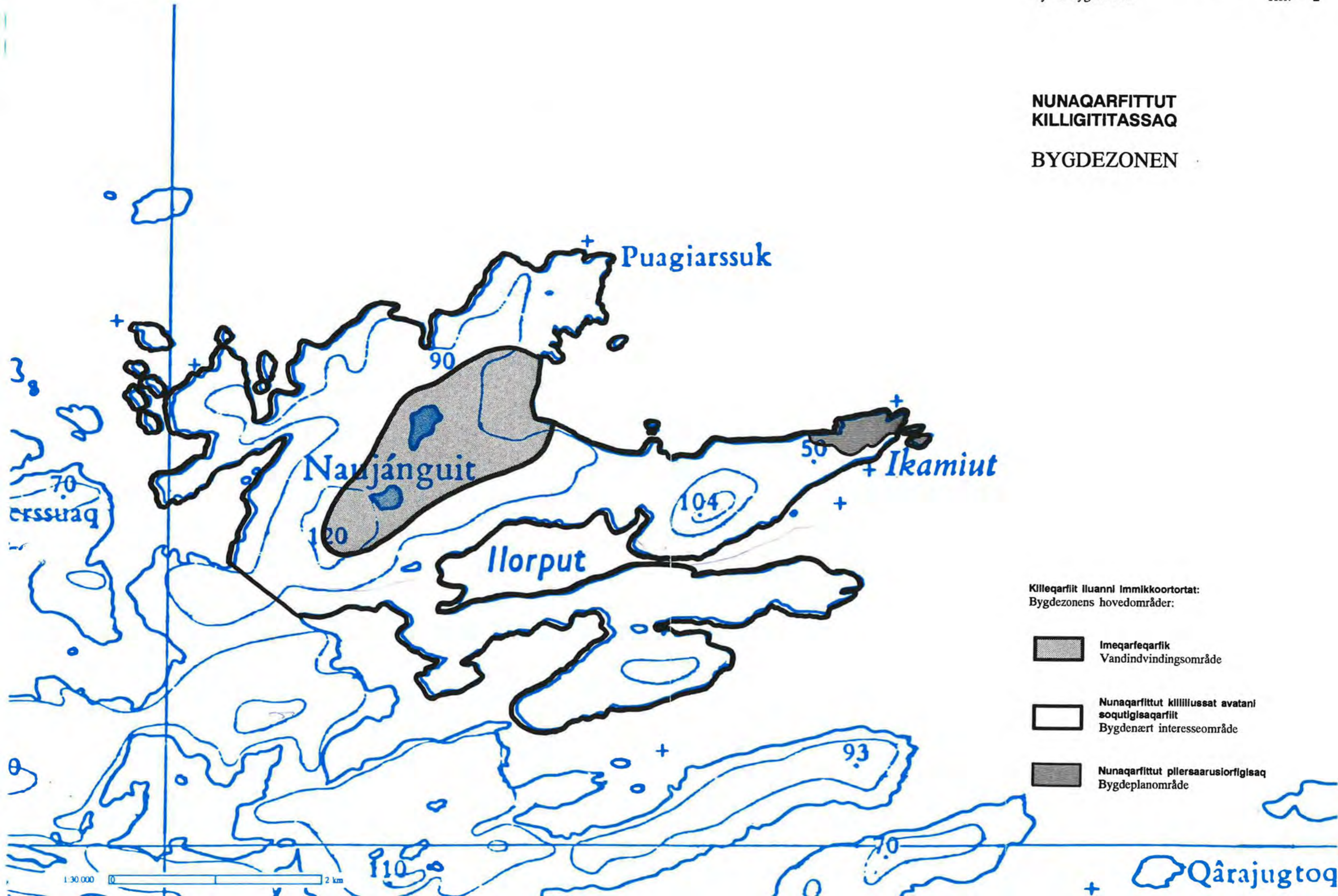
KANGERSUNEQ

Killeqarfiit iluanni immikkoortortat:
Byzonens hovedområder:


- Imeqarfeqarfik
Vandindvindingsområde
- Illoqarfittut killiliussat avataani
soqutigisaqarfiit
Bynært interesseområde
- Illoqarfittut pilersaarusiortfigisaq
Byplanens område


**NUNAQARFITTUT
KILLIGITITASSAQ**


BYGDEZONEN



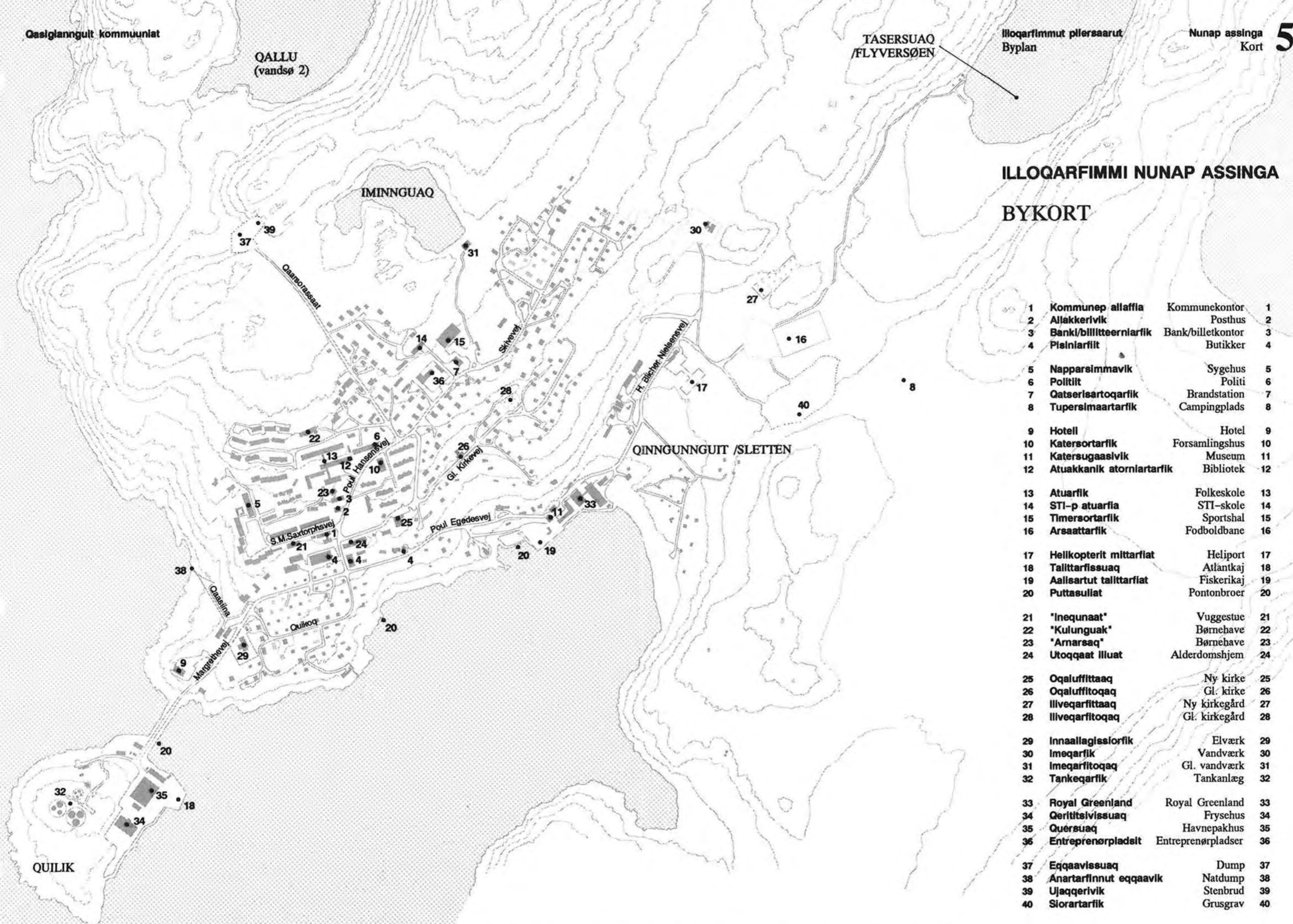
Killeqarfiit iluanni Immikkoortortat:
Bygdezonen hovedområder:

 Imeqarfeqarfik
Vandindvindingsområde

 Nunaqarfittut killiliussat avatanil
soqutigisaqarfiit
Bygdenært interesseområde

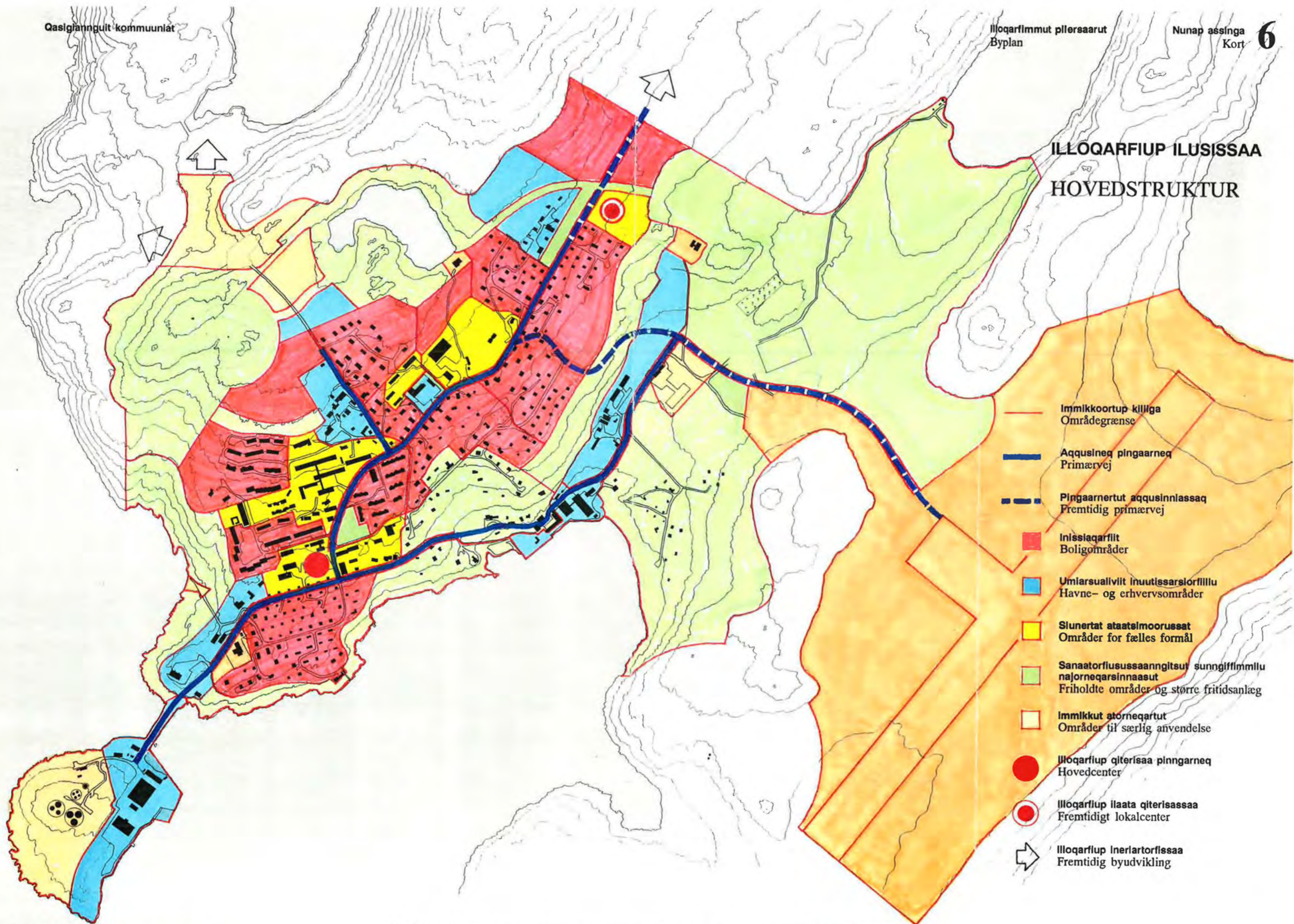
 Nunaqarfittut pilersaarusiortfigisaq
Bygdeplanområde

**ILLOQARFIMMI NUNAP ASSINGA
BYKORT**

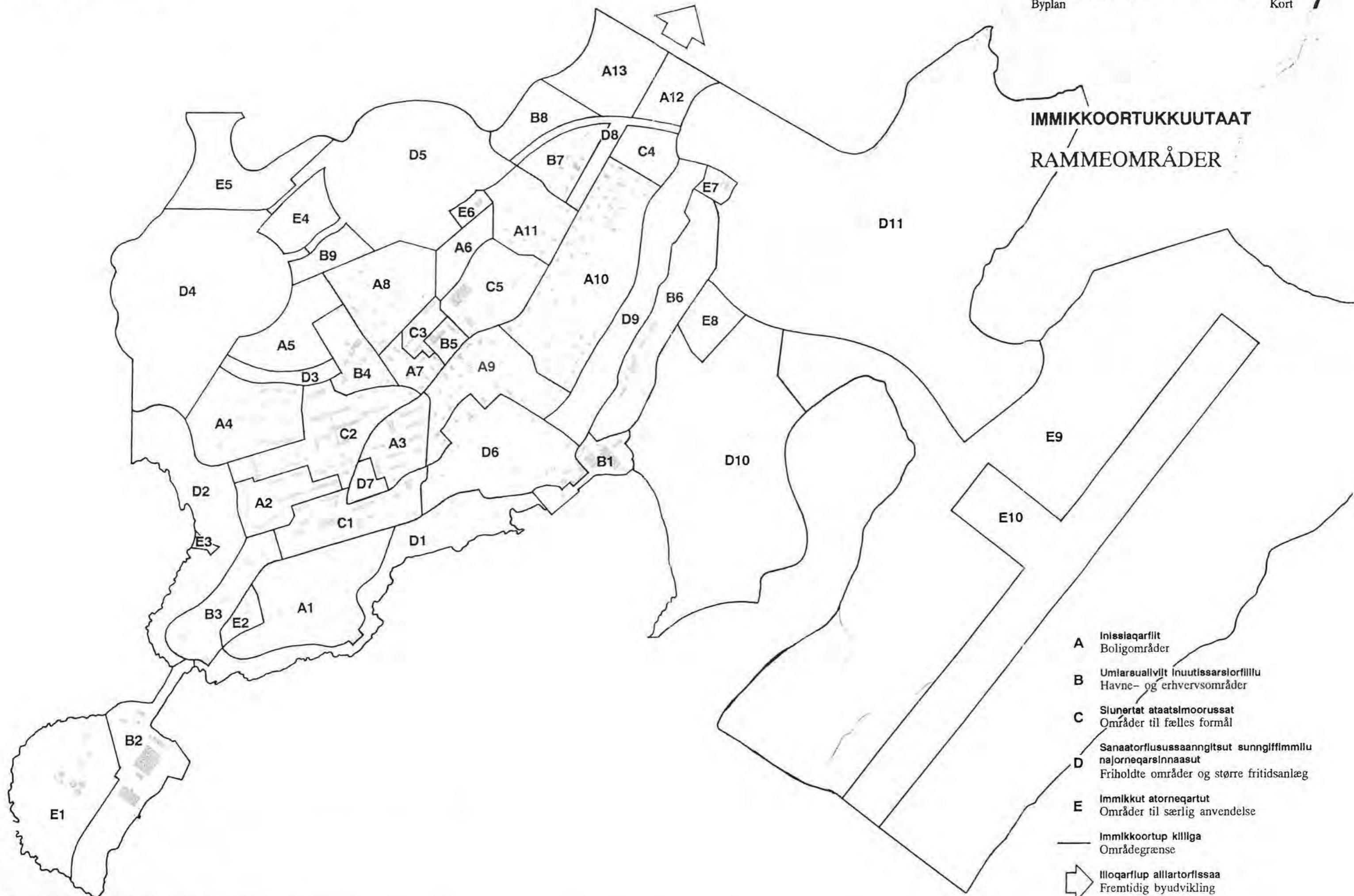


- | | | | |
|----|---------------------------|--------------------|----|
| 1 | Kommunep allaffia | Kommunekontor | 1 |
| 2 | Allakkerivik | Posthus | 2 |
| 3 | Bank/billettearniarfik | Bank/billetkontor | 3 |
| 4 | Pisniarfik | Butikker | 4 |
| 5 | Napparsimnavik | Sygehus | 5 |
| 6 | Poltilt | Politi | 6 |
| 7 | Qatserisartoqarfik | Brandstation | 7 |
| 8 | Tupersimaartarfik | Campingplads | 8 |
| 9 | Hotell | Hotel | 9 |
| 10 | Katersortarfik | Forsamlingshus | 10 |
| 11 | Katersugaasivik | Museum | 11 |
| 12 | Atuakkanik atorniartarfik | Bibliotek | 12 |
| 13 | Atuarfik | Folkeskole | 13 |
| 14 | STI-p atuarfia | STI-skole | 14 |
| 15 | Timersortarfik | Sportshal | 15 |
| 16 | Arsaattarfik | Fodboldbane | 16 |
| 17 | Helikopterit mittarflat | Heliport | 17 |
| 18 | Talittarfissuaq | Atlantkaj | 18 |
| 19 | Aalisartut talittarflat | Fiskerikaj | 19 |
| 20 | Puttasullat | Pontonbroer | 20 |
| 21 | "Inequnaat" | Vuggestue | 21 |
| 22 | "Kulunguak" | Børnehave | 22 |
| 23 | "Arnarsaq" | Børnehave | 23 |
| 24 | Utoqqaat illuat | Alderdomshjem | 24 |
| 25 | Oqaluffittaag | Ny kirke | 25 |
| 26 | Oqaluffitoqag | Gl. kirke | 26 |
| 27 | Iliveqarfittaag | Ny kirkegård | 27 |
| 28 | Iliveqarfitoqag | Gl. kirkegård | 28 |
| 29 | Innaallagissiorfik | Elværk | 29 |
| 30 | Imeqarfik | Vandværk | 30 |
| 31 | Imeqarfitoqag | Gl. vandværk | 31 |
| 32 | Tankeqarfik | Tankanlæg | 32 |
| 33 | Royal Greenland | Royal Greenland | 33 |
| 34 | Qerittisvissuaq | Frysehus | 34 |
| 35 | Quersuaq | Havnepakhus | 35 |
| 36 | Entreprenørpladsit | Entreprenørpladser | 36 |
| 37 | Eqqaavissuaq | Dump | 37 |
| 38 | Anartarfinnut eqqaavik | Natdump | 38 |
| 39 | Ujaqquarivik | Stenbrud | 39 |
| 40 | Siorartarfik | Grusgrav | 40 |

ILLOQARFIUP ILUSISSAA HOVEDSTRUKTUR



- Imikkooortup killiga
Områdegrænse
- Aqusineq pingarneq
Primærvej
- Pingaarnertut aqusinnaasaq
Fremtidig primærvej
- Inissiaqarfiliit
Boligområder
- Umiarsuallivlit inuutissarsiorfillilu
Havne- og erhvervsområder
- Siunertat ataatsimoorussat
Områder for fælles formål
- Sanaatorflusussaangitsut sunngiffimmlu
najorneqarsinnaasut
Friholdte områder og større fritidsanlæg
- Imikkut atornerqartut
Områder til særlig anvendelse
- Illoqarfiup qiterisaa pingarneq
Hovedcenter
- Illoqarfiup ilaata qiterisassaa
Fremtidigt lokalcenter
- Illoqarfiup inerlartorfissaa
Fremtidig byudvikling



IMMIKKOORTUKKUUTAAT
RAMMEOMRÅDER

- A** Inissiaqarfiit
Boligområder
- B** Umlarsuallivitt Inuutissarsiorfililu
Havne- og erhvervsområder
- C** Siunertat ataatsimoorussat
Områder til fælles formål
- D** Sanaatorflusussaangitsut sunngiffimmiilu
najorneqarsinnaasut
Friholdte områder og større fritidsanlæg
- E** Immikkut atorpeqartut
Områder til særlig anvendelse
- Immikkoortup killiga
Områdegrænse
- ➡ Illoqarfup allartorfissaa
Fremtidig byudvikling

Illut ataaslakkaat namm. pigleat
Private enfamiliehuse

Illut affarlerilaat
Rækkehuse

Illut ulgulerilaat
Kædehuse

Killeqarfiup iluani

SANAARTORFISSAT
sinneruttut

Resterende

BOLIGRUMMELIGHED

indenfor nuværende bygrænse

Illut ataaslakkaat namm. pigleat
Private enfamiliehuse

Inssiit qulerilaat
Etageboliger

■ ■ ■ ■ ■ Inssiitlassat 1991-2005
Boligprogram 1991-2005

Illut Inssiit / boliger: **88**

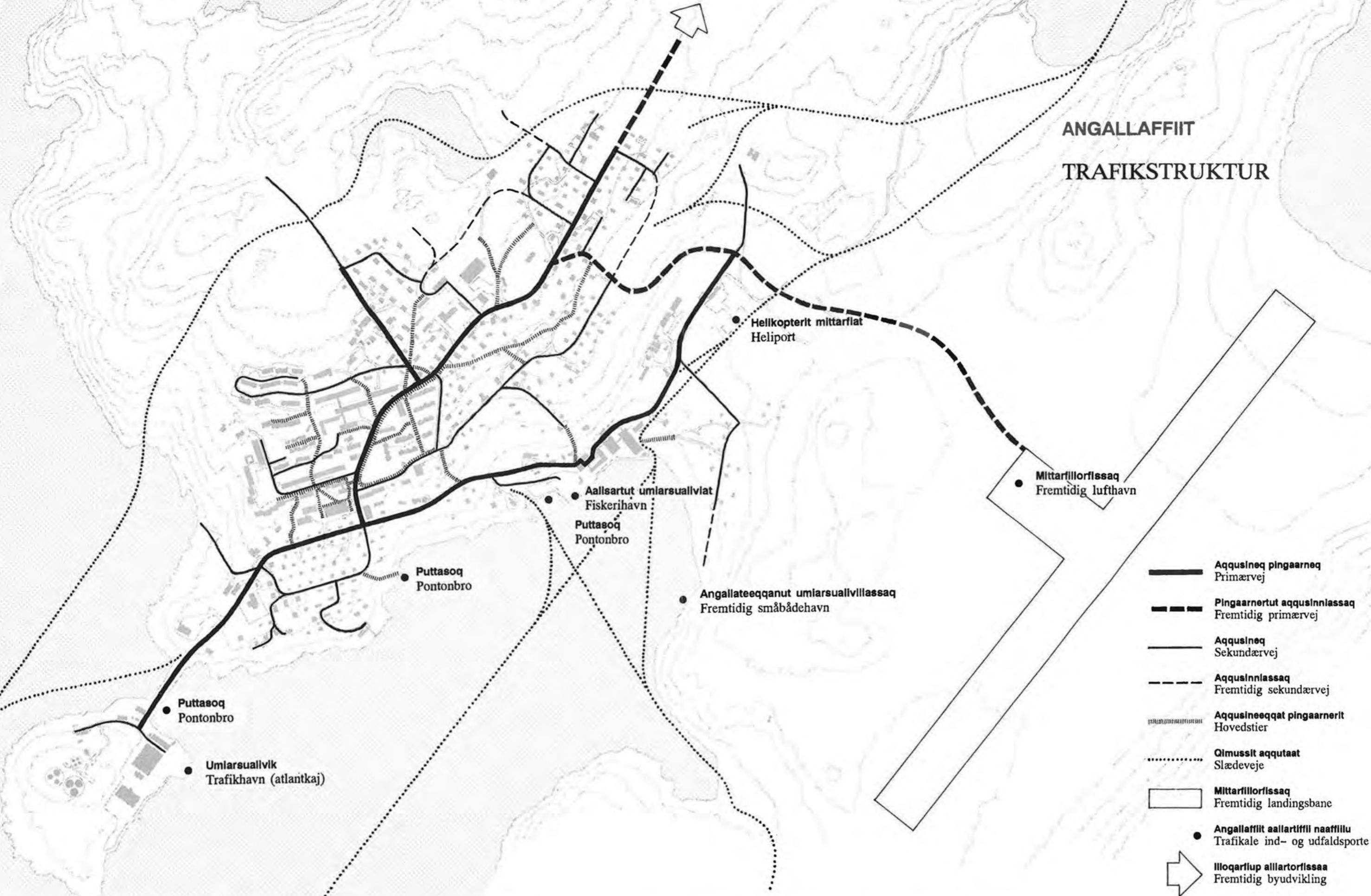
*) Illut ulgulerilaat piginneqatiglinnit
pigineqalersinnaasut
Rækkehuse og kædehuse kan konverteres
til andelsboliger

▨ ▨ ▨ ▨ ▨ Pilersaarusiortlimmi sanaartorfissat
sinneruttut
Øvrige lokalplanlagte restrummelighed

Illut Inssiit / boliger: **24**

Sanaartorfissani sinneruttuni 3-5-nik
illullortoqarsinnaavoq
Desuden kan opføres 3-5 boliger som
udfyldningsbyggeri

ANGALLAFFIIT TRAFIKSTRUKTUR



Heliport
Heliport

Aallsartut umiarsualliviat
Fiskerihavn
Puttasooq
Pontonbro










Angallateeqqanut umiarsuallivlassaq
Fremtidig småbådehavn

Mittarfillorflissaq
Fremtidig lufthavn

Puttasooq
Pontonbro

Puttasooq
Pontonbro

Umiarsuallivik
Trafikhavn (atlantkaj)

-  Aqqusineq pingarneq
Primærvej
-  Pingaarnertut aqqusinnlassaq
Fremtidig primærvej
-  Aqqusineq
Sekundærvej
-  Aqqusinnlassaq
Fremtidig sekundærvej
-  Aqqusineeqqat pingaarnerit
Hovedstier
-  Qimussit aqqaat
Slædeveje
-  Mittarfillorflissaq
Fremtidig landingsbane
-  Angallaffiit aallartiffii naaffiilu
Trafikale ind- og udfaldsporte
-  Iloqarluup allartorflissaa
Fremtidig byudvikling

**ERIAGISARIAQARTUT
BEVARINGSINTERESSER**

Immikkoortortaq erlagisariaqagaq
(Illut ilusal soqutiginnartut)
Bevaringsværdigt område
(arkitektonisk helhedskarakter)

A10

D6

Immikkoortortaq erlagisasaq
(oqaluttuarisaanermut kulturimullu tunngasut)
Bevaringsområde
(historisk og kulturelt)

Immikkoortortaq erlagisariaqagaq
(Illut ilusal soqutiginnartut)
Bevaringsværdigt område
(arkitektonisk helhedskarakter)

C2

A2

B356

B2

B181

B51

B50

B257

B69

B7

B8

B4

B5

B18

B3

B21

A1

Immikkoortortaq erlagisariaqagaq
(Illut ilusal soqutiginnartut)
Bevaringsværdigt område
(arkitektonisk helhedskarakter)

**IMMIKKUT ITTUMIK
KILLEQARFEQARTITAT
KLAUSULEREDE ZONER**

laumannaalisaanermi killeqafiit: Sikkerhedszoner:

S₁	Tankeqarfik	Tankanlæg
S₂	Orsilvik	Olieudleveringsbro
S₃	Qaartiterutissaasivik	Sprængstofmagasin
S₄	Helikopterip mittarfia	Heliport
S₅	Helikopterip mittarfia *)	Heliport

*) Nuna mittarfip eqqaaniittoq mikkiartortarfii tin-gisarfillu malillugit sanimut 1:2 meterinik 125-nik silissuseqartoq akornusersuiffigeqqusaanngilaq.

Hindringsfri flader 1:2 i 125 meters bredde på begge sider af ind- og udflyningslinien.

Pallitsaallukkat: Spærrezoner:

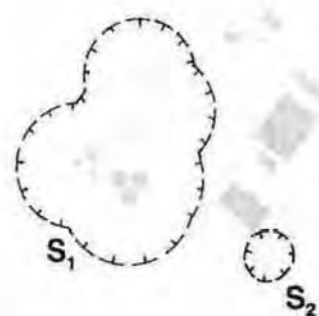
S₆	Imeqarfeqarfik	Vandindvinding
----------------------	----------------	----------------

Immikkut killeqarfeqartitat: Indsigtsgrænses:

I₁	Lorenz antenne	Lorenz antenne
I₂	Telep napparussuaq	Telemast

NB Oqaaseq "Immikkut soqutligsaqarfittut killi-gititaq" pisortanit atorneraarunnaartussaagu-narmat killeqarfeqartitat Immikkut ittut kom-munemut plersaarusaap lassutaani nailliffi-gineqaqqikkumaarput.

På grundlag af et forventet officielt bortfald af begrebet "indsigtsgrænse" vil de klausulerede zoner blive revideret i et kommuneplantillæg.

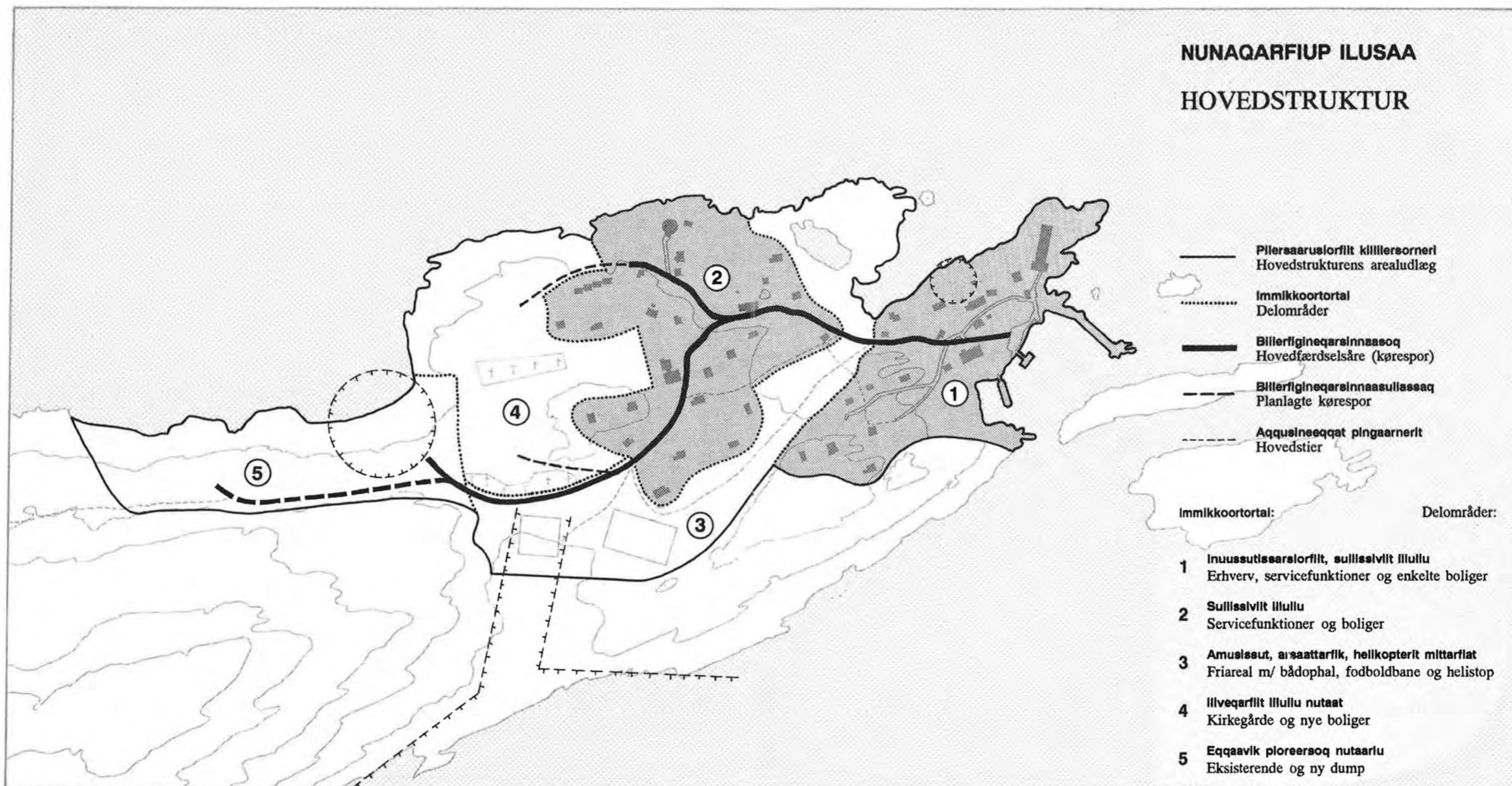


**PERIUSISSATUT PILERSAARUTIT &
SANAARTUGASSATUT KISSAATIGISAT**

**HANDLINGSPLANER &
ANLÆGSØNSKER**

- Kommunep akiligassaa
Finansieres af kommunen
 - ⊕ Kommunep aamma Namm. Oqartussat akiligassaat
Finansieres af kommunen og hjemmestyret
 - Namm. Oqartussat akiligassaat
Finansieres af hjemmestyret
- ⊕ Illut tallimat
 - ⊕ Inissiat qullerliantittut 6-II
 - ⊕ Illut affarferliat 42
 - ⊕ Illut ulgulerliat 35
 - ⊕ Kommunep illuatal luarsaanneqartut
 - Blok A-G luarsaaneri
 - Gl.rækkehuset blok H-J-llu luarsaaneri
 - Aqquserngit luarsaaneri
 - Qullimmi bilil unittarfik
 - Ajutoortoqamerani aqqusineq
 - S.M.Saxtorphsvej-imi pisulnaat aqquataat
 - Poul Hansensvej-imi pisulnaat aqquataat
 - Illut-71-niit Poul Egedesvejmut aqqusineq
 - ⊕ Mittarfimmud aqqusineq
 - Mittarfik
 - Qullimmi saputip qajannaallisarneqarnera
 - Umlarsuaaqqat tallitarfata tallinera
 - Umlarsuallivup allinera
 - Containerinut atorlut
 - Gl. Kirkevej-lp tallineqarnera
 - Eqqaavik
 - Toqunartortalinnut eqqaavik
 - Anartarfinnut eqqaaveqarfik
 - Eqqakkanut ikuaaasarfik
 - A8-mi emgup aqquata eqqakkallu kuuffat
 - A10-mut emgup aqquata eqqakkallu kuuffat
 - Eqqakkat kuuffesuata luarsaanera
 - Tankeqarfup luarsaanera
 - Innaallagislortup sarfallomerata sakkortusinera
 - Klassaateqarfutligsumik innaallagislortusinnaasoq
 - Qutissumi imeqarfik
 - Tupersimaartarfusinnaasoq
 - Tupersimaartarfimmi perusuersaartarfik
 - Umlatslanut amussisut
 - Qatsrut nutaaq
 - Iliveqarfup luarsaanera
 - Sanaartortitsivilit entreprenørpladsia
 - Inequnaami nutarterineq
 - Utoqqaat illuata nutarternera
 - ⊕ Utoqqaat katersuuttarfik
 - ⊕ Utoqqaat illul 6
 - ⊕ Vuggestuemil inissat 12-II
 - ⊕ B157-lp nutarternera
 - Innarluuteqartut angerlarsimaffiat
 - Napparsimavup luarsaanera
 - Sapertut angerlarsimaffiat napparsimavimmilltoq
 - Tikeraat inaat nutaaq
 - Innutanut illulorlusinnaasoq
 - Arsaattarfup luarsaanera
 - Puttasut nutaat
 - Angallateqqanut umlarsuallivik
 - Illoqannginnersap ilusilersomera
 - ⊕ Oqaluffitoqqap nutarternera
 - Sanaartortitsivilit tikeraanut inaataat
 - Annerit atuarfiata nutarternera
 - Katersugaaslivup illuutaasa luarsaaneri
 - 1 5 enfamilihuse
 - 2 6 etageboliger (bygning 8)
 - 3 42 rækkehuse
 - 4 35 kødehuse
 - 5 Renovering af kommunehuse
 - 6 Renovering af blok A-G
 - 7 Renov. gl.rækkehuse /blok H-J
 - 8 Forbedring af veje
 - 9 Parkeringsplads på Qullik
 - 10 Katastrofevej
 - 11 Fortov langs S.M.Saxtorphsvej
 - 12 Fortov langs Poul Hansensvej
 - 13 Sti Illut-71 /Poul Egedesvej
 - 14 Lufthavnsvej
 - 15 Lufthavn
 - 16 Forstærkning af Qullik-dæmning
 - 17 Forlængelse af skonerthøj
 - 18 Udvidelse af atankaj
 - 19 Containerfaciliteter
 - 20 Forlængelse af Gl. Kirkevej
 - 21 Affaldscontainer
 - 22 Giftdump
 - 23 Natrenovationsanstalt
 - 24 Forbrændingsanstalt
 - 25 Vand og kloak i område A8
 - 26 Vand og kloak til område A10
 - 27 Renovering af hovedkloakken
 - 28 Renovering af tankanlæg
 - 29 Effektførelse elværket
 - 30 Evt. kraft/varmeverk
 - 31 Højdebeholder
 - 32 Evt. campingplads
 - 33 Toiletus på campingplads
 - 34 Bådophal
 - 35 Ny brandsprøjte
 - 36 Udvidelse af ny kirkegård
 - 37 Byggevesenets entreprenørplads
 - 38 Renoveringsarbejder i vuggestuen Inequnaat
 - 39 Ombygning af alderdomshjem
 - 40 Ældrecenter
 - 41 6 aldersrenteboliger
 - 42 12 Vuggestuepladser
 - 43 Renovering B-157
 - 44 Handicap-institution eller tilsvarende
 - 45 Renovering af sygehuset
 - 46 Plejeforsnit på sygehuset
 - 47 Ny indkvarteringsbygning
 - 48 Evt. medborgerhus
 - 49 Renovering fodboldbane
 - 50 Ny pontonbroer
 - 51 Småbådehavn
 - 52 Indretning af bytorvet
 - 53 Renovering af gl. kirke
 - 54 Byggevesenets indkvartering
 - 55 Renovering af ældsteskolen
 - 56 Renovering af museumsbygninger





**Ikamiuni
PERIUSISSATUT PILERSAARUTIT &
SANAARTUGASSATUT KISSAATIGISAT**

**HANDLINGSPLAN OG
ANLÆGSØNSKER**
for Ikamiut

