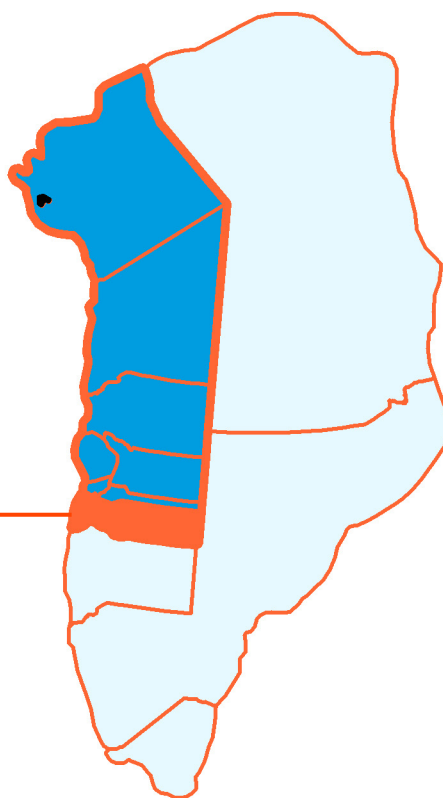


# QAASUITSUP KOMMUNIA

**Kangaatsiami iliveqarfik  
Kirkegård i Kangaatsiaq**



**Tamanut nalunaarutigineqartoq ulloq 30.09.2011  
Offentligt bekendtgjort den 30.09.2011**

Tapiliusseq nr. 2 | Kangaatsiaq pillugu Kommunemi pilersaarut tapiliussartalik 1998-2010  
Tillæg nr. 2 | Kommuneplan 1998-2010 for Kangaatsiaq med tillæg

Immikkoortumut D4-mut imm. ilaanut pilersaarut | Delområdeplan for område D4 | KAT 0900

**Tapiliut nr. 2 | Tillæg nr. 2**



**IMARISAI**

<b>ILITSERSUUT</b>	4
<b>AALAJANGERSAKKAT PINGAARNERIT</b>	6
§ 1 Siunertaa	6
§ 2 Sumiiffiup killilersornera	6
§ 3 Atuineq	6
§ 4 Sanaartukkap suussusaa, annertussusaa inissisimaneralu	7
§ 5 Initussuseq	7
§ 6 Eqqissisimatitat imaluunniit eriagisassanngortitat	7
§ 7 Isumannaallissaanermut killeqarfiit	8
§ 8 Angallannermi kiffartuussineq	8
§ 9 Illoqarfimmit nutarsaaneq iluarsartuinerlu	8
§ 10 Allissutaata sukkassusaa	8
§ 11 Aalajangersakkat immikkut ittut	8
<b>AALAJANGERSAKKAT ITISILIKKAT</b>	9
§ 12 Sanaartorfiup inissisimanagera annertussusaalu	9
§ 13 Sanaartorfiup silataata ilusaa	9
§ 14 Aqqusineqarneq, pisuinnarmik aqqusineqarneq biilillu uninngasarfi	9
§ 15 Nunaminertat atoriaannaat sunngiffimmilu atortut	9
§ 16 Ledninginut tunngasut	9
§ 17 Nunaminertat sanaartorfiunngitsut	9
§ 18 Sanaartorfiup atatiinnarnera	10
§ 19 Pinngortitamik illersuinerlut tunngasut	10
§ 20 Nunamik atuinerlut tunngasut	10
§ 21 Ataatsimut atortut teknikkikkullu atortut	10
§ 22 Peqatigiiffiit aningaasaqarnermullu tunngasut	11
§ 23 Avatangiisinut tunngasut	11
§ 24 Innaallagissamik annikitsumik atuinermik sanaartorneq	11
§ 25 Aalajangersakkat immikkut ittut	11
<b>ILEQQOREQQUSALIORNEQ</b>	13
<b>NASSUIAAT</b>	15
Tunuliaqut	15
Oqaluttuassartaa	15
Siunissami imaqqortussusissaq	15
Sumiiffiup ilaa ullumikkut	17
Sumiiffiup ilaata avatangiisai	17
Kommunemi pilersaarutitut tapiliussap siunertaa	17
Kommunemi pilersaarutitut tapiliussap imarisaa	17
Allamik pilersaarusiormut tunngasut	17
Avatangiisinut tunngasut	19
Eqqartuussiveqarnermut tunngasut	19
Iliveqarfiup sanaartormissaanut tunngaviit	21
<b>TAPILIUSSAQ 1   Sumiiffiup ilaa D4-mik atuineq</b>	22

**INDHOLD**

<b>VEJLEDNING</b>	4
<b>OVERORDNEDE BESTEMMELSER</b>	6
§ 1 Formål	6
§ 2 Områdets afgrænsning	6
§ 3 Anvendelse	6
§ 4 Bebyggelsens art, omfang og placering	7
§ 5 Restrummelighed	7
§ 6 Fredede eller bevaringsværdige træk	7
§ 7 Sikkerhedszoner	8
§ 8 Trafikbetjening	8
§ 9 Byfornyelse og sanering	8
§ 10 Udbygningstakt	8
§ 11 Særlige bestemmelser	8
<b>DETALJEREDE BESTEMMELSER</b>	9
§ 12 Bebyggelsens placering og omfang	9
§ 13 Bebyggelsens ydre fremtræden	9
§ 14 Vej- og sti- og parkeringsforhold	9
§ 15 Friarealer og fritidsanlæg	9
§ 16 Ledningsforhold	9
§ 17 Ubebyggede arealer	9
§ 18 Bevaring af bebyggelse	10
§ 19 Naturbeskyttelsesforhold	10
§ 20 Jordbrugsforhold	10
§ 21 Fællesanlæg og tekniske anlæg	10
§ 22 Foreninger og økonomiske forhold	11
§ 23 Miljøforhold	11
§ 24 Lavenergi- og energibebyggelse	11
§ 25 Særlige bestemmelser	11
<b>VEDTAGELSESPÅTEGNING</b>	13
<b>REDEGØRELSE</b>	15
Baggrund	15
Historie	15
Fremtidig kapacitet	15
Delområdet i dag	17
Delområdets omgivelser	17
Kommuneplantillæggets formål	17
Kommuneplantillæggets indhold	17
Forhold til anden planlægning	17
Miljøforhold	19
Retsvirkninger	19
Princip for kirkegårdsanlæg	21
<b>BILAG 1   Anvendelse Delområde D4</b>	22

## ILITSERSUUT

### Kommunip pilersaarutaa suua?

Kommunimi siunissami ineriartuarnermik kommunip pilersaarutai aqutsisuussapput, pilersaarusiornermullu tamakkiisumut ataqatigiisumik pissusiviusutut iliuuserisassanik innuttaasut kommunalbestyrelsillu naliliinissaannut periarfississallugit.

Kommunip pilersaarutaani immikkoortortap aalajangersimasup iluani nunaminertat, illut nutaat, aqqusernit, aqquteeqqat il.il. qanoq inissinneqarlutillu ilusilersornissaannik kommunalbestyrelsi aalajangersaasarpoq.

Kommunip pilersaarutaa makkuninnga imaqrpoq:

Kommunip ineriartornissaanut kommunip pilersaarutaata tunn-gavigisaanik anguniagaanillu **nassuiaat**.

Kommunimut tamarmut, kiisalu kommunimi illoqarfinnut, nunaqarfinnut assigisaannullu ataasiakkaanut pingaarnertut ilusiliussaasunut **pingaarnertut ilusiliussaq**.

Aalajangersakkanik makkuninnga **aalajangersaavik**:

- nunaminertat atorneqarnerinut immikkoortortallu ilaannut ataasiakkaanut sanaartukkanut malittarisassat pingaarnert, aamma
- nunaminertat atorneqarnerinut immikkoortortallu ilaannut ataasiakkaanut annikitsortalersukkatut malittarisassat.

### Qaqugukkut kommunip pilersaarutaa suliaasarpa?

Kommunimi qinersisarfiusup affaani siullermi kommunimi pineqartumi kommunip pilersaarusiornissaanut periusissamik Kommunalbestyrelsi pissarsinissaanik Inatsisartut peqqussutaat nr. 11, 5. december 2008-meersoq aalajangersaavoq.

Periusaasussap makku aalajangersassavai:

- kommunip pilersaarutaa tamakkiisumik nutarsarneqassaaq, imaluunniit
- kommunip pilersaarutaata sammisanik immikkoortuinik ataat simik arlalinnilluunniit nutarsaasoqassaaq, imaluunniit
- kommunimi nunap immikkoortorisaanik nutarsaasoqassaaq, imaluunniit
- ukiunut sisamanut piffissarisassamut nutaamut kommunip pilersaarutaa akuersissutigineqassaaq.

Kommunip pilersaarutaata atuuttuulersinneqarnissaanut isu-mannaarinissaq pisariaqalerpat immikkoortortap ilaannut annikitsortalikkatut malittarisassiornissaminut Kommunalbestyrelsi *pisussaatitaanera* Inatsisartut peqqussutaat aalajangersaavoq. Aammalu illulianut imlt. sanaartukkanut annertunerusunut nunaminertamik atugassiisoqarneq aamma sanaartukkamik annertuumik imlt. pingaarutilimmik piiaaneq sioqqullugit immikkoortortap ilaannut annikitsortalersukkanik malittarisassiornissaminut Kommunalbestyrelse *pisussaatitaavoq*.

### Kommunip pilersaarutaanut tapiliut suua?

Assersuutigalugu kommunip pilersaarutaata malittarisassartaanut naapertuutinnigsumik illuliornermut atatillugu kommunip pilersaarutaa allanngortinneqarsinnaavoq. Tamanna kommunip pilersaarutaanut tapiliutip akuersissutigineratigut pisinnaavoq.

Kommunalbestyrelse kommunip pilersaarutaanut tapiliutissatut siunnersuioereruni sivikinnerpaamik sap. akunnerini arfinilinni tamanut saqqummiunneqassaaq, taamaalillutik soqutiginnittut isummersinnaallutillu siunnersuummut oqaaseqaateqarsinnaassammata.

## VEJLEDNING

### Hvad er en kommuneplan?

Kommuneplaner skal styre den fremtidige udvikling i Kommunen og give borgerne og Kommunalbestyrelsen mulighed for at vurdere konkrete tiltag i sammenhæng med planlægningen som helhed.

I en kommuneplan fastlægger Kommunalbestyrelsen bestemmelser for, hvordan arealer, nye bygninger, veje, stier osv. skal placeres og udformes inden for et bestemt område.

Kommuneplanen består af:

En **redegørelsesdel** for kommuneplanens forudsætninger og mål for Kommunens udvikling.

En **hovedstrukturdel** for Kommunen under ét samt hovedstrukturer for Kommunens enkelte byer, bygger og lignende.

En **bestemmelsesdel**, hvori der fastlægges

- overordnede bestemmelser for areal-anvendelse og bebyggelse for de enkelte delområder, og
- detaljerede bestemmelser for areal-anvendelse og bebyggelse for de enkelte delområder.

### Hvornår laves der en kommuneplan?

Inatsisartutlov nr. 17 af 17. november 2010 om planlægning og arealanvendelse bestemmer, at Kommunalbestyrelsen i den første halvdel af den kommunale valgperiode tilvejebringer en strategi for kommuneplanlægningen i den pågældende kommune.

Strategien skal fastlægge, om;

- der skal foretages en fuld revision af kommuneplanen, eller
- der skal foretages en revision af en eller flere af kommuneplanens tematiske dele, eller
- der skal foretages en revision af geografiske områder i Kommunen, eller
- kommuneplanen vedtages for en ny 4-års periode.

Landstingsforordningen fastlægger, at Kommunalbestyrelsen har *pligt* til at udarbejde detaljerede bestemmelser for et delområde, når det er nødvendigt for at sikre kommuneplanens gennemførelse. Endvidere har Kommunalbestyrelsen *pligt* til at udarbejde detaljerede bestemmelser for et delområde, inden der gives arealtildeling til større eller væsentlige bygge- eller anlægsarbejder og inden nedrivning af større eller væsentlig bebyggelse.

### Hvad er et kommuneplantillæg?

Kommuneplanen kan ændres – f.eks. i forbindelse med opførelsen af et byggeri, der ikke er i overensstemmelse med kommuneplanens bestemmelsesdel. Dette kan ske ved vedtagelse af et kommuneplantillæg.

Når Kommunalbestyrelsen har udarbejdet et forslag til et kommuneplantillæg, skal det offentliggøres i mindst 6 uger, så interesserede har mulighed for at tage stilling og komme med bemærkninger til forslaget.

Når offentlighedsperioden er slut, vurderer Kommunalbestyrelsen, i hvilken udstrækning man vil imødekomm-

Tamanut saqqummiussivik naappat akerliussutaasinnaasunik aamma allannguutissatut siunnersuutaasinnaasunik qanoq annertutigisunik akuersaassanerlutik Kommunalbestyrelse naliliissaaq. Tamatuma kingornatigut kommunip pilersaarutaanut tapiliut inaarutaasunik akuersissutigineqassaaq.

Kommunalbestyrelse akerliussutaasut takkuttut, imaluunniit nammineq kissaatigisani tunuliaqutaralugit ima annertutigisunik allannguuteqarusussaguni pissusiviusuni pilersaarutitut siunnersuut nutaaq pineqalerluni aqusaagassat aallaqqaataanik aallartissapput, tassalu kommunip pilersaarutaanut tapiliummut siunnersuutip nutaap tamanut saqqummiunneqarneratigut.

### **Kommunip pilersaarutaanut tapiliut inaarutaasooq**

Kommunalbestyrelsip kommunip pilersaarutaanut tapiliut inaarutaasunik akuersissutigalugulu nuna tamakkerlugu pilersaarutinut nittartaavikkut [www.nunagis.gl](http://www.nunagis.gl)-ikkut nalunaarutigereerpagu kommunip pilersaarutaanut tapiliutit immikkoortortaata iluanut pigisaasunut pituttuisuulissaaq. Pissutsinik pilersaarutip malittarisassaanut akerliusunik pilersitaqartoqassannginneranik isumaqarpoq.

Kommunip pilersaarutaanut tapiliummut siunnersuutip tamanut saqqummiunneqarnera sioqqullugu inatsisit naapertorlugit sanaartukkat imaluunniit inatsisit naapertorlugit atugaasussanngorlugit pilersitaasimasut, naak – aamma piginnittut allamik taarserneqarnerisa kingornatigut – kommunip pilersaarutaanut tapiliummut akerliugaluarlutik, taamatut atugaaneri ingerlaannarsinnaapput.

Pilersaarummi nassuiarneqartutut sanaartukkat imaluunniit ingerlatsiviit naammassinissaannut kommunip pilersaarutaanut tapiliut pisussaassuseqarnermik nassataqartitsinngilaq.

### **Pisortatigoortumik saqqummiussaq**

Kommunep pilersaarutaanut tapiliussaq nr.2 Kommunep pilersaarutaanut 1998-2010 Kangaatsiamut tapi-liussartalerlugu, Sumiiffiup ilaanut D4, Iliveqarfik, pisortatigoortumik nalunaarutaavoq ull.28.09 2011.

Paasissutissat erseqqinnerusut:  
Qaasuitsup Kommunia  
Pilersaarusiornermut Immikkoortoqarfik  
Kommuneqarfiup Allaffia  
Postboks 1023  
3952 Ilulissat.

me eventuelle indsigelser og ændringsforslag. Herefter vedtages kommune-plantillægget endeligt.

Hvis Kommunalbestyrelsen, på baggrund af de indkomne indsigelser eller efter eget ønske, vil foretage så omfattende ændringer, at der reelt er tale om et nyt planforslag, starter proceduren forfra med offentliggørelse af et nyt forslag til kommuneplantillæg.

### **Det endelige kommuneplantillæg**

Når Kommunalbestyrelsen har vedtaget kommuneplantillægget endeligt og bekendtgjort det på den landsdækkende planportal [www.nunagis.gl](http://www.nunagis.gl), er det bindende for de ejendomme, der ligger inden for kommuneplantillæggets område. Det betyder, at der ikke må etableres forhold i strid med planens bestemmelser.

Lovligt eksisterende bebyggelse eller lovlig anvendelse, som er etableret, før forslag til kommuneplantillægget blev offentliggjort, kan fortsætte som hidtil, selvom det er i strid med kommuneplantillægget - også efter ejerskifte.

Kommuneplantillægget medfører ikke pligt til at gennemføre de bebyggelser eller anlæg, der er beskrevet i planen.

### **Offentlig bekendtgjort**

Kommuneplantillæg nr. 2 til Kommuneplan 1998-2010 for Kangaatsiaq med tillæg, Delområde D4 Kirkegård er offentligt bekendtgjort den 30.09.2011.

Nærmere oplysninger:  
Qaasuitsup Kommunia  
Planafdelingen  
Rådhuset  
Postboks 1023  
3952 Ilulissat

## MALITTARISASSIAT PINGAARNERIT

Tullinnguuttumi Pilersaarusiorneq aamma nunaminertat atornerqartarnerat pillugit Inatsisartut peqqussutaat nr. 17, 17. november 2010-meersoq naapertorlugu kommunip pilersaarutaanut tapiliuummi matumani immikkoortortap ilaanut malittarisassiat pingaarnarit annikitsortalersukkallu Kommunalbestyrelsip aalajangersarpai.

Oqaasertat *uingasunik* ilusillit malittarisassanik nassuiaaner-mik takussutissiinermillu siunertaqarput. Oqaasertat *uingasunik* allassimasut malittarisassatut paasineqassanngillat taamaattumillu unioqqutinneqartussaannngitsutut isigineqassanatik.

### § 1 Siunertaq

- 1.1 Kommunemi pilersaarutitut tapiliussap siunertaraa:  
Kangaatsiap iliveqarfiata allineqarnissaanut peri arfissiinissaq.

### § 2 Isumiiffiup killilersornera

- 2.1 Sumiiffiup ilaa najukkami pilersaarummi nunap assingani takutinneqartutuut killilersorneqassaaq. Sumiiffik tamakkerlugu 4926 m<sup>2</sup>-imik annertussuseqarpoq.
- 2.2 Sumiiffiup ilaa imatut agguataarneqassaaq:  
Ataasiakkaatut pilersaarut 1 (670 m<sup>2</sup>)  
Ataasiakkaatut pilersaarut 2 (375 m),  
Ataasiakkaatut pilersaarut 3 (1250 m<sup>2</sup>)  
Ataasiakkaatut pilersaarut 4 (1550 m<sup>2</sup>)  
Ataasiakkaatut pilersaarut 5 (220 m<sup>2</sup>)
- Sumiiffiit ataasiakkaat Tapiliussaq 1-imi takutinneqarput.

### § 3 Atuineq

- 3.1 Sumiiffik ilivitsutut iliveqarfittut atornerqassaaq atortorissaarutai ilanngullugit.
- 3.2 Sumiiffiit immikkoortui 1,2,3 aamma 4 iliveqarfissaavoq atortorissaarutai ilaliullugit.
- 3.3 Sumiiffiup immikk.1-mi nutaamik ilisisoqassanngilaq allatigulluunniit suliniartoqarani imermut mingutitsisinnaasumik, sumiiffik imeqarfiup killingata iluaniimmat.
- 3.4 Sumiiffiup immikk.5-mi tikittarfittut, umiatsianut puttasumut allatulluunniit atornerqassaaq ilisinermut sunngiffimmiluunniit

## OVERORDNEDE BESTEMMELSER

Kommunalbestyrelsen fastlægger i det efterfølgende overordnede og detaljerede bestemmelser i henhold til Inatsisartutlov nr. 17 af 17. november 2010 om planlægning og arealanvendelse for det delområde, der er omfattet af dette kommuneplantillæg.

Tekst i *kursiv* har til formål at forklare og illustrere bestemmelserne. Tekst skrevet i *kursiv* er altså ikke bestemmelser og er således ikke bindende.

### § 1 Formål

- 1.1 Kommuneplantillæggets formål er:  
at give mulighed for udvidelse af Kangaatsiaq kirkegård.

### § 2 Områdets afgrænsning

- 2.1 Delområdet afgrænses som vist på delområdekortet. Området er i alt 4926 m<sup>2</sup>.
- 2.2 Delområdet opdeles i følgende detailområder:  
Detailområde 1 (670 m<sup>2</sup>)  
Detailområde 2 (375 m<sup>2</sup>)  
Detailområde 3 (1250 m<sup>2</sup>)  
Detailområde 4 (1550 m<sup>2</sup>)  
Detailområde 5 (220 m<sup>2</sup>)

Detailområderne er vist på Bilag 1.

### § 3 Anvendelse

- 3.1 Området som helhed må anvendes til kirkegård med dertil hørende faciliteter.
- 3.2 Detailområde 1,2,3 og 4 er udlagt til kirkegård med tilhørende faciliteter.
- 3.3 I detailområde 1 må ikke foregå nye begravelser eller andre aktiviteter, der kan forurene vandet, da området er indenfor vandspærrezonen
- 3.4 Detailområde 5 må anvendes til

- sammisassaqartitsivittut.
- 3.5 Sumiiffiit immikkoortuini 1,2,3,4 aamma 5-mimi nunaminertaliussa qarpoq aqutissiassanik.
- 3.6 Sumiiffimmut tamarmut atuuppoq, containerinik assigisaanilluunniit inissiinerit tamarmik aatsaat Qaasuitsup Kommuniani akuersiteqqaarlugu pissammat.
- 3.7 Qaasuitsup Kommuniani qimmeqarnermut aalajangersakkat atuuttut sumiiffiup immikkoortuini tamani atuuppoq.

#### § 4 Sanaartukkap suussusaa, annertussusaa inissisimaneralu

- 4.1 Sumiiffiit immikkoortui sanaartorfissiaanngillat sumiiffimmili annikikitsunik teknikimut atugassianik immikkut ittumik pilersitsisoqarsinnaavoq.

#### § 5 Inissaqassutsip sinnera

- 5.1 initussusaa eqqarsaatigalugu ilivinut 700-t missaannut inissaqarpoq.  
*Iliveqarfimmi pioreersumi, 1951-imi sanaami, ilivit 80-100-nik inissaqarpoq. Iliveqarfimmi 1997-imi sanaajusumi 50-it missaanni inissaqarpoq, tamatumalu nuullugu allinissaa naatsorsuutigineqarsinnaalluni. Kangaatsiami toqusut ilineqartarnerisa agguaqatigiisinneri naatsorsorsimasat aallaavigalugit, sumiiffiup ilaatut pilersaarummi iliveqarfik ukiuni 130-ni atorineqarsinnaasutut naatsorsorneqarsimavoq.*

#### § 6 Eqqissisimatitat imaluunniit eriagisassanngortitat

- 6.1 Sumiiffiup ilaani sanaartornermut atatillugu qanga atortorisimasanik nassaartoqassappat, soorlu najugaqarfikut, qimatulivikut, tupinut atortut, ilivit imaluunniit ujaqqat aaqqissuussat, sanatitsisup Nunatta Katersugaasivia Allagaateqarfialu attavigissavaa.
- 6.2 Qanga atortorisimasat soorlu najugaqarfikut, qimatulivikut, tupinut atortut, ilivit imaluunniit ujaqqat aaqqissuussat ajortinneqassanngillat imaluunniit takujuminaallisarneqassanngillat.

anløbsplads, bådebro og lignende til begravelse og fritidsaktiviteter.

- 3.5 Der er udlagt arealer til sti mellem detailområde 1,2,3,4 og 5.
- 3.6 Inden for hele området gælder, at opstilling af containere og lignende kun må ske efter godkendelse af Qaasuitsup Kommunia.
- 3.7 De til enhver tid gældende bestemmelser for hundehold i Qaasuitsup Kommunia gælder inden for delområdeplanens område.

#### § 4 Bebyggelsens art, omfang og placering

- 4.1 Delområdet er overordnet friholdt for bebyggelse, men der kan undtagelsesvis opføres mindre tekniske anlæg i området.

#### § 5 Restrummelighed

- 5.1 Der er en restrummelighed på cirka 700 grave.  
*På den eksisterende kirkegård fra 1951 er der mellem 80-100 grave. På kirkegården fra 1997 er der cirka 50 grave, som kan forventes skal flyttes til den nye udvidelse. I denne delområdeplan er der kapacitet til begravelse i cirka 130 år beregnet ud fra gennemsnitligt antal dødsfald i Kangaatsiaq.*

#### § 6 Fredede eller bevaringsværdige træer

- 6.1 Findes der inden for delområdet i forbindelse med bygge- og anlægsarbejder fortidsminder som bopladser, vinterforråds depoter, teltringe, grave eller andre stensætninger, skal bygherre kontakte Nunatta Katersugaasivia Allagaateqarfialu (Grønlands National museum og Arkiv).
- 6.2 Fortidsminder som bopladser, vinter for rådsdepoter, teltringe, grave eller andre stensætninger må på ingen måde beskadiges eller skæmmes.

**§ 7 Isumannaallissaanermut killeqarfiit**

7.1 Sumiiffiup immikk.1 erngup katersiviata iluaniippoq taamaattumillu tamaani suliniutinik in-gerlatsisoqas sanngilaq imermik mingutitsisinnaasumik.

**§ 8 Angallannermi kiffartuussineq**

8.1 Pisuinnaq, umiatsiamik, qimussimik imaluunniit snescooterinik sumiiffik orninneqarsinnaavoq.

**§ 9 Illoqarfimmit nutarsaaneq iluarsartuinerlu**

9.1 Immikkut ittumik aalajangersagaqanngilaq

**§ 10 Allissutaata sukkassusaa**

10.1 Sumiiffik imatut tulleriaarinikkut ineriartortinneqas saa: ataasiakkaatut sumiiffik 1, ataasiakkaatut sumiiffik 2, ataasiakkaatut sumiiffik 3.

**§ 11 Malittarisassat immikkut ittut**

11.1 Immikkut ittumik aalajangersagaqanngilaq

**§ 7 Sikkerhedszoner**

7.1 Detailområde 1 ligger indenfor et vandindvindingsområde, og der må derfor ikke finde nogen aktiviteter sted indenfor dette område, som kan forurene vandet.

**§ 8 Trafikbetjening**

8.1 Ankomst til området kan ske til fods, med båd, hundeslæde eller snescooter.

**§ 9 Byfornyelse og sanering**

9.1 Ingen særlige bestemmelser

**§ 10 Udbygningstakt**

10.1 Området skal udvikles i følgende rækkefølge: detailområde 2, detailområde 3, detailområde 4.

**§ 11 Særlige bestemmelser**

11.1 Ingen særlige bestemmelser



## MALITTARISASSIAT ANNIKITSORTALERSUKKAT

### § 12 Sanaartorfiup inissisimamera annertussusaalu

- 12.1 Illut mikinerusut soorlu transformereqarfiit, teknikkikkut illut assigisaallu sumiiffimmi sanaartorneqarsinnaapput.
- 12.2 Piumasaqaatit naammasseqqaatsinnagit, sanaartornerit aallartinneqarsinnaanngillat: Nunagissaanermut sulinerit naammassineqqaar tariaqarput, takuuk § 23.1.

### § 13 Sanaartorfiup silataata ilusaa

- 13.1 Sanaartukkat minnerusut avatangiisaannut naleqqussarneqassapput.
- 13.2 Sanaartortoqassappat portunerpaaq ataatsimik quleqassaaq.
- 13.3 Sanaartukkat nutaat qisunnik sanaajussapput ersarissunik qalipanneqarsimassallutik, qaliap uinganeri assigiillutik qalissiaallu taartuullutik.

### § 14 Aqqusineqarnek, pisuinnarmik aqqusineqarnek biilillu uninngasarfii

- 14.1 Sumiiffiup ilaani 4D-mi pisuinnarnut aqqusiniliortoqarsinnaavoq, tapiliussami takutinneqartutuut.
- 14.2 Ataasiakkaatut sumiiffimmi 5-imi kuuffissamik assigisaanilluunniit sanaartortoqarsinnaavoq

### § 15 Nunaminertat atoriaannaat sunngiffimmilu atortut

- 15.1 Immikkut ittumik aalajangersagaqanngilaq

### § 16 Ledningit attaveqarfii

- 16.1 Immikkut ittumik aalajangersagaqanngilaq

### § 17 Nunaminertat sanaartorfiunngitsut

- 17.1 Sumiiffiit immikk.2,3 aamma 4 ilivernut atorsinnaapput nunaminertat nalunaaqqutser-sukkat arsakunut aamma ilitsiviusinnaapput sanningasanullu eqqaaniutinut. Sumiiffimmi uninngaartarfeqassaaq, issiaartarfiit, nunap naasui

## DETALJEREDE BESTEMMELSER

### § 12 Bebyggelsens placering og omfang

- 12.1 Mindre bygninger såsom transformerstationer, tekniske anlæg og lignende kan undtagelsesvis opføres i området.
- 12.2 Ny bebyggelse må ikke tages i brug, før følgende betingelser er opfyldt: Afsluttende terrænarbejder skal være udført, jf. § 23.1.

### § 13 Bebyggelsens ydre frem- træden

- 13.1 Eventuelle mindre bygninger skal tilpasses omgivelserne.
- 13.2 Ny bebyggelse må højst opføres i 1 etage.
- 13.3 Nye bygninger skal fremstå med træbeklædning i malede klare farver og med saddeltag beklædt med mørkt tagpap.

### § 14 Vej-, sti- og parkerings forhold

- 14.1 Der kan etableres stier i delområde 4D, som vist på bilag 1.
- 14.2 Der er mulighed for anlæggelse af anløbsbro el. lignende i detailområde 5.

### § 15 Friarealer og fritidsanlæg

- 15.1 Ingen særlige bestemmelser

### § 16 Ledningsforhold

- 16.1 Ingen særlige bestemmelser

### § 17 Ubebyggede arealer

- 17.1 Detailområde 2,3 og 4 må anvendes til gravpladser, friareal til afmærkede pladser til nedsættelse af urner og til opsættelse af mindekors.

illoqarfimmi pequtsersuutit kusanartuliallu.

- 17.2 Ataasiakkaatut sumiiffiit qaqortunik ungaluusalerlugit killilersorneqassapput.
- 17.3 Ilivit sinaat nunami ersissapput. Ilivit killingi kussiaqassapput, ujaqqat, sukat qaqortut imaluunniit ungaluusat qaqortut.
- 17.4 Nunaminertat sanaartorfiunngitsut ilivit aqqusernillu silataaniittut pissusissamisut issapput.
- 17.5 Nuna pioreersoq sanaartorfimmi pisariaqanngitsumik ajortisarneqassanngilaq, sanaartornermili ajortissimappata sanaatoreernerup kingorna aaqinneqassapput, tamatumani lu qaartiterinermi ujaqqat piiarneqarlutik.
- 17.6 Iliveqarfup silataani qaartiterinissat kommunalbestyrelsep akuersineratigut taamaallaat pissapput (assaanissamut akuersissut)

## § 18 Sanaartorfiup atatiinnarnera

- 18.1 Immikkut ittumik aalajangersagaqanngilaq

## § 19 Pinngortitamik illersuinermut tunngasut

- 18.1 Immikkut ittumik aalajangersagaqanngilaq

## § 20 Nunamik atuinermut tunngasut

- 20.1 Immikkut ittumik aalajangersagaqanngilaq

## § 21 Ataatsimut atortut teknikkikkullu atortut

- 21.1 Sumiiffiup iluani sanaartornermi teknikkimut tunngasut inissinneqarsinnaapput, tamatumani imaarsaaviit assigisaalu. Tamakkuninnga inissiinerit Qaasuitsup Kommunianit akuersissummik peqqaarluni pissapput, inissinneqarnissanullu sumiiffimmut takujuminarsaatinnagit inissinneqassallutik.
- 12.2 Masarluk faskinamik milluarneqassaaq (qooqqinnerit ujaqattallit)
- 12.3 Iliveqarfup sinaatigut sinerlugu kussiortoqassaaq.

I området må der være opholdspladser, bænke, parkbepantning, byrumsmøblement og kunst.

- 17.2 Detailområderne skal afgrænses af hvidt stakit.
- 17.3 Gravpladsernes udstrækning skal være synlig i terrænet. Gravpladsernes afgrænsning skal således markeres med grøft, natursten, hvid malede stolper eller hvidt stakit.
- 17.4 Ubebyggede arealer udenfor gravpladser og stier, skal fremstå i naturtilstand.
- 17.5 Eksisterende terræn må ikke beskadiges unødigt under anlægsarbejder, og eventuelle terrænbeskadigelser skal reableres ved anlægsarbejders afslutning herunder fjernelse af springsten fra sprængninger.
- 17.6 Sprængninger og opgravninger uden for selve gravpladsen må kun ske med kommunalbestyrelsens tilladelse (opgravningstilladelse)

## § 18 Bevaring af bebyggelse

- 18.1 Ingen særlige bestemmelser

## § 19 Naturbeskyttelsesforhold

- 19.1 Ingen særlige bestemmelser

## § 20 Jordbrugsforhold

- 20.1 Ingen særlige bestemmelser

## § 21 Fællesanlæg og tekniske anlæg

- 21.1 Inden for området kan der placeres tekniske anlæg, herunder pumpestationer eller lignende. Placering af disse skal ske i samråd med Qaasuitsup Kommunia, og de skal placeres så de ikke virker skæmmende for områdets som helhed.
- 12.2 Overfladevand skal bortføres via omfangsdræn i faskiner (stenfyldte render)
- 12.3 Langs kirkgården skal udlægges areal til grøft.

**§ 22 Peqatigiiffiit aningaasaqarnermullu tunngasut**

22.1 Immikkut ittumik aalajangersagaqanngilaq

**§ 23 Avatangiisinut tunngasut**

23.1 Nunami immiineq ileqqussaatumullu aaqqiineq atortussanik uumassuseqanngitsunik, imermik mingutsitsisinnaanngitsunik taamaallaat suliaqartoqassaaq. Immiinissamut atortussat soorlu betonnimik imaqarpata, oqartussanit susassaqartunit akuersissummik peqqaarluni pissaaq.

23.2 Assaanermut atatillugu sumiiffimmi mingutsitsinerup suussusaa annertussusaalu Qaasuitsup Kommuniani Avatangiisinut immikkoortortaqaqfik ernilluni saaffiginniffiqeqassaaq. Eqqagassanik avatangiisinut navianaateqartunik piiaaneq, soorlu nuna uuliakoofik, kommunemi eqqagassanut maleruagassat tamannalu pillugu inatsisit atuuttut naapertorlugit pissaaq.

**§ 24 Innaallagissamik annikitsumik atuinerup sanaartorneq**

24.1 Immikkut ittumik aalajangersagaqanngilaq

**§ 25 Aalajangersakkat immikkut ittut**

25.1 Immikkut ittumik aalajangersagaqanngilaq

**§ 22 Foreninger og økonomiske forhold**

22.1 Ingen særlige bestemmelser

**§ 23 Miljøforhold**

23.1 Opfyldning og reetablering af terræn må kun ske med uorganisk materiale, som ikke indeholder stoffer der kan forurene vandet. Indeholder opfyldningsmateriale fx beton må godkendelse indhentes hos relevante myndighed.

23.2 Hvis man i forbindelse med gravearbejde opdager forurening i området, skal Qaasuitsup Kommuniens Miljøafdeling straks informeres om forureningstype og omfang. Bortskaffelse af miljøfarligt affald, som f.eks. olieforurenet jord, skal ske i henhold til de kommunale affaldsregulativer samt gældende lovgivning på området.

**§ 24 Lavenergibebyggelse**

24.1 Ingen særlige bestemmelser

**§ 25 Særlige bestemmelser**

25.1 Ingen særlige bestemmelser



**AALAJANGERSAKKAP  
ATSIORNEQARNERA**

Kommunep tapiliussartaanut ilassut nr.2 Sanaartornermut, Avatangiisinut Angallannernullu ataatsimiittitaliamit ulloq 26.09 2011 inaarutaasumik akuerineqarpoq.

Kommunep tapiliussartaanut ilassut nr.2 pisortatigoortumik saqqummiunneqarpoq ulloq 30.09 2011.

Bendt B. Kristiansen,

Formand for Udvalg for Anlæg, Miljø og Trafik

**VEDTAGELSESPÅTEGNING**

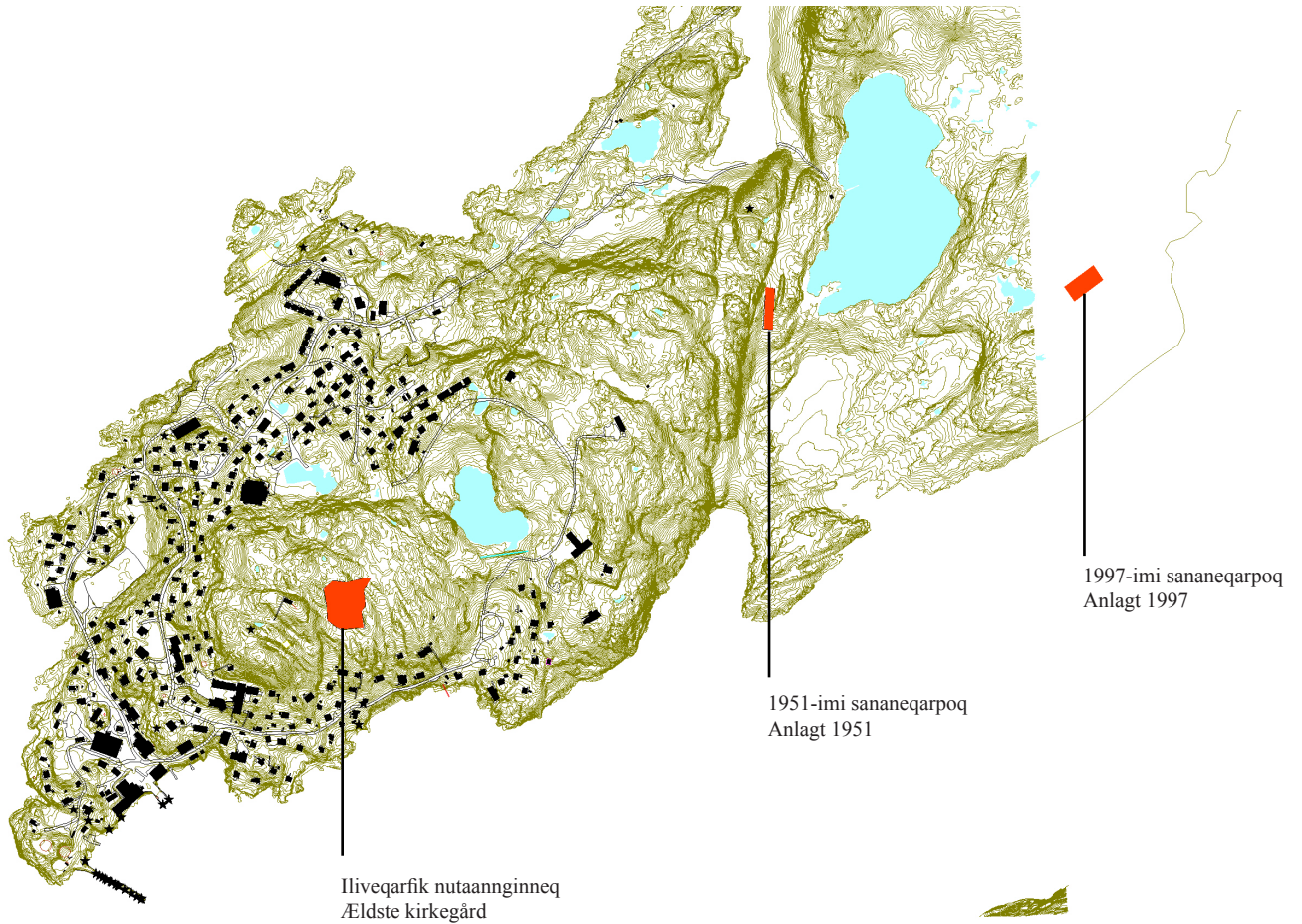
Kommuneplantillæg nr. 2 er endeligt vedtaget af Udvalg for Anlæg, Miljø og Trafik den 26.09.2011.

Kommuneplantillæg nr. 2 er offentliggjort den 30.09.2011.

Nick Nielsen

Sanaartornermut  
Avatangiisinutlu pisortaq

Direktør for Anlæg og Miljø



Kangaatsiami iliveqarfiit pingasut pioreersut.  
De 3 eksisterende kirkegårde i Kangaatsiaq.

Qoorumi Nukissiorfiit illuutaata tungujortup tunuatungaaniippoq iliveqarfik 1951-imi sanaaq  
I dalen bag Nukissiorfiits blå bygning ligger kirkegården fra 1951



Iliveqarfik 1951-imeertoq Nukissiorfiit illuutaata tungujortup tunuatungaani inissisimavoq.  
Kirkegården fra 1951 ligger i en dal bag Nukissiorfiits blå bygning.

## NASSUIAAT

### TUNULIAQUT

Iliveqarfiup 1951-imeersup allineqarnissaanut tunuliaqutaavoq, iliveqarfiup (1997-imi sanaaq) nutaanerpaap kuuffilersorneqarnissaa tulluutinnimmat iliveqarfittut atorneqarnissaa tulluutinnigilaq. Taamaattumik ilagiit sinniisaata kissaataat, iliveqarfiup 1951-imeersup allineqarnissaanut tunngasoq, Qaasuitsup Kommuniani Sanaartornermut, Avatangiisinut Angallannermullu Ataatsimiititaliap tusaallugu malinniarsimavaa.

### OQALUTTUASSARTAA

#### - Kangaatsiami iliveqarfiit pingasut

Kangaatsiami iliveqarfiit pingasupput, taakkulu nunap assingata illuatungaani takuneqarsinnaapput. Iliveqarfik nutaannginneq illoqarfiup qeqqatungaani qaqqami inissisimavoq. Iliveqarfik nutaannginnerup allineqarnissaanut tulluutinnigilaq, tassa nunataa ujaraannagajassuummat, nunataalu atuarnermut atatillugu ornittakkatut atorneqartarmat assigisaannullu. Iliveqarfik nutaannginnerup tullia 1951-imeerpoq qoorumiillunilu. Iliveqarfiup allineqarnissaa tulluuppoq, nunataa sivingasuummat issoqarlunilu. Iliveqarfik 1997-imeersoq illoqarfimmiit ungasinnerpaatut inissisimavoq qullasittumi. Iliveqarfik nunaminertami sioraqarfimmi inissisimavoq, ujaqqallu nunataata ataaniittut itersaqartitsisarput, taamaalilluni nunaminertaq masalersarluni, pingaartumik upernaakkut. Imaajartarnissaa akisussaqaaq ajornakusoorlunilu. Ilivit 50-it missaanniittut iliveqarfiup affangajaaniipput. Ilagiit sinniisaat naapertorlugit, periarfissaqalerpat ilivit qoorumut nuunneqarnissaat ilaqutariit kissaatigissagaat.

#### - Angalaneq kingulleq, tikinnermut tunngasut

Kangaatsiami toqusup angallanera ilaqutariit namminneq imaatigut umiatsiamik qoorup naqqatigut imaluunniit qamutininik snescooterinilluunniit qaqqakkut iliveqarfiliaattarpaat. Sumiiffiup ilaani pilersaarut naapertorlugu, qoorup naqqatigut iliveqarfiup tungaanut tikinnissaq ajornaatsuuniassammatt aqquserniornissaq periarfissaavoq.

### SIUNISSAMI IMAQQORTUSSUSISSAQ

Nunaminertap nutaap takutinneqarnerani paasinarsivoq, iliveqarfiup allineqarnerani ukiuni 130-ni tulluuttuni sulit atorneqarsinnaalissaasoq. Kangaatsiami inuit sisamat tallimallu akornanni ukiumut toqusartut naatsorsorneri

## REDEGØRELSE

### BAGGRUND

Baggrunden for at udvide kirkegården fra 1951 er at den nyeste kirkegård (1997) har vist sig at være uegnet til begravelsesformål, da kirkegården ikke kan drænes tilstrækkeligt. Qaasuitsup Kommunia, Udvalg for Anlæg, Miljø og trafik har derfor valgt at følge menighedsrådets ønske om, at skabe mulighed for at udvide kirkegården som blev indviet i 1951.

### HISTORE

#### - 3 kirkegårde i Kangaatsiaq

Der er i alt 3 kirkegårde i Kangaatsiaq, hvilket kortet på modsatte side viser. Den ældste kirkegård ligger centralt i byen tæt ved fjeldtoppen. Denne kirkegård egner sig ikke til udvidelse, da terrænet her er præget af klipper, og området bliver brugt til skoleudflugter og lign.

Den næstældste Kirkegård fra 1951 ligger i en større dal. Denne kirkegård egner sig til udvidelse da terrænet er let skrånende og med tørv.

Kirkegården fra 1997 ligger længst væk fra byen højt i terræn. Kirkegården er placeret på et sandet areal, men klipperne under terrænet danner en lunke, så arealet er vådt, særligt om foråret. Det vil være bekosteligt og vanskeligt at afvande den. De cirka 50 grave optager knapt halvdelen af kirkegårdens areal. Ifølge menighedsrådet kan man forvente, at en del familier vil ønske at flytte gravstederne til kirkegården i dalen, når dette bliver muligt.

#### - En sidste rejse, ankomstforhold

I Kangaatsiaq transporterer afdødes familie selv den afdøde til begravelsespladsen enten via båd/slæde over vandvejen til dalens bund eller via slæde og snescooter over fjeldet. Delområdeplanen giver mulighed for at anlægge en sti fra dalens bund op langs kirkegården for at lette ankomsten til området.

### FREMTIDIG KAPACITET

Et skøn af det nye areal viser, at den nye udvidelse vil være tilstrækkelig stor til at rumme fremtidige begravelser i de kommende 130 år. Det er beregnet ud fra, at der dør



Iliveqarfimmiit kangianut qooroq isikkivigineqarpoq kujataatungaanullu imaanut Ippernallu Nunaat isikkivigineqarluni. Fra kirkegården er der udsigt over dalen mod øst og mod sydover havet til Ipernat Nunat (myggenes land).



aallaavigineqarput. Tamatumalu saniatigut inissat 30-t ilanngunneqarput, iliveqarfimmiit 1997-imi sanaajusumiit ilivinik iliveqarfimmut 1951-imi sanaajusumut nuussinissamik ilaqutariinniit kissaateqartoqassagalarpat.

### **SUMIIFFIUP ILAA ULLUMIKKUT**

Iliveqarfik qoorumiiippoq angisuumi. Iliveqarfimmiit kangianut qooroq tamaat isikkiviuvoq kitaanullu imaanut Ippernat Nunaata tungaa isikkiviulluni. Iliveqarfik sumiiffiup ilaani pilersaarutip akuersissutigineqarneranili sumiiffiup ilaani D1-imiilerpoq. D1-i illoqarfiup avataani piumasamik pisinnaasaq nuna annertoq piuvoq. Matuminngali pilersaaruteqarnermi sumiiffiup ilaa D4 pilersinneqassaaq, tamatumanilu taamaallaat iliveqarfik kisimi allissutissaalu piussapput.

### **SUMIIFFIUP ILAATA AVATANGIISAI**

Qoorumu iliveqarfiup kitaatungaani sivingasumiippoq imeqarfik. Imeqarfimmut killeqarfiup iliveqarfik toraaqqavaa. Uani siunnersuummi siunnersuutigineqarpoq, imeqarfiup killeqarfia tapiliussaq 1-imisut takutinneqartutuut nuunneqassasoq.

### **KOMMUNEMI PILERSAARUTITUT TAPILIUSSAP SIUNERTAA**

Najukkami pilersaarummi siunertarineqarpoq, iliveqarfiup 1951-imeersup allineqarnissaanut periarfissiinissaq qulakkiissallugu.

### **KOMMUNEMI PILERSAARUTITUT TAPILIUSSAP IMARISAA**

Kommunemi pilersaarutitut tapiliussami siunertarineqarpoq, pisariaqartitat naapertorlugit ilivineri inissaqartitsisarnissat Kommunalbestyrelsemit qulakkeerneqarnissaat. Iliveqarfiup pioreersup allineqarnissaanut atatillugu, sumiiffimmi pisuinnarnut aqquserniornissaq, uninngaarfigisartagassaliornissaq umiatsianullu taliffissaqarnissaq pilersaarusiame periarfissiivoq.

### **ALLAMIK PILERSAARUSIORNERMUT TUNNGASUT**

#### **Nunap pilersaarusionera**

Kommunep tapiliussartaanut ilassut suliarineqarpoq Namm. Oqartussat nunap immikkoortuinut inatsisiliussai mianeralugit tassunga ilaatinneqarluni imermut imigassamut katersuviit.

cirka 4-5 mennesker pr. år i Kangaatsiaq. Der er medregnet 30-40 ekstra pladser såfremt nogen skulle ønske at flytte grave fra kirkegården fra 1997 til den nye udvidelse af kirkegården fra 1951.

### **DELOMRÅDET I DAG**

Kirkegården ligger i en større dal. Fra kirkegården er der udsigt mod øst over hele dalen og mod syd over havet til Ippernat Nunat (myggenes land). Kirkegården har indtil denne delområdeplans vedtagelse ligget i delområde D1. D1 er betegnelse for det store fritholdte område udenfor byen. Men med denne plan skabes et nyt delområde D4, som udelukkende dækker kirkegården og kommende udvidelser.

### **DELOMRÅDETS OMGIVELSER**

I dalen, hvor kirkegården ligger på vestskråningen, ligger en vandsø. Spærrezonen til vandsøen gennemskærer kirkegården. Dette forslag til delområdet foreslår at vandspærrezonen flyttes som vist på bilag 1.

### **KOMMUNEPLANTILLÆGGETS FORMÅL**

Lokalplanen har til formål at sikre mulighed for, at der kan ske en udvidelse af kirkegården fra 1951.

### **KOMMUNEPLANTILLÆGGETS INDHOLD**

Formålet med kommuneplantillægget er, at Kommunalbestyrelsens kan sikre at, at der altid forefindes det nødvendige antal begravelses- og bisættelsespladser. I forbindelse med udvidelse af den eksisterende kirkegård giver planen mulighed for at der kan anlægges stier i området, pladser til ophold samt anløbsplads til både. Den gamle kirkegård, område 1 må **ikke** anvendes til aktiviteter som kan forurende vandet fx begravelsesformål.

### **FORHOLD TIL ANDEN PLANLÆGNING**

#### **Landsplanlægning**

Kommuneplantillægget er udarbejdet under hensyn til Selvstyrets sektorlovgivningen herunder beskyttelse af drikkevandsressourcer.

### Kommunemi pilersaarut 1994–2004

Kommunemi pilersaarutitut tapiliusaaq una Kangaatsiami 1998-2010-mut Kommunemi pilersaarummut ilaliivoq, tassa illoqarfiup killeqarfiata iluani sumiiffik D1-ip atorneqarnissaanik. Kommunemi pilersaarutitut tapiliusaaqarnermi iliveqarfimmut sumiiffiup ilaa nutaaq D4 ikkunneqassaaq.

Pilersaarusiorneq aamma nunaminertat atorneqarnerat pillugit Inatsisartut inatsisaat nr. 17, 17. november 2010-meersoq naapertorlugu, sumiiffiup ilaa D4-mi pingaarnertut itisilikkanillu aalajangersakkanik suliaqartoqassaaq.

### Valgmenighedsloven

Iliveqarfik nutaaq atorneqalissaaq, ilisisoqalerpat imaluunniit naalagiaqatigiittoqalerpat.

### Qanga atortorisimasat

Qaasuitsup Kommunian ilisimasaqanngilaq sumiiffimmi qangarnitsamik mianerisinnaasanik, tamannalu annerusumik pissuteqarpoq sumiiffimmi misissuisoqarsimannngimmat. Kommunep tapiliussartaanut ilassuteqarfiup iluani nunalerineq Inatsisartut inatsisiliussaannut nr. 11, 19. maj 2010-meersumik malitaqarpoq. Nunalerinermi qangarnitsamik eriaqisassamik assaasoqartillugu nassaartoqassangaluarpat suliaq unitsinneqassaaq qangarnitsamut innarliisinnaappat. Tamatuma kingorna Nunatta Katersugaasivia Allagaasivialu attavigineqassapput. Nunatta Katersugaasivia Allagaasivialu piaarnerpaamik suliaqartumut nalunaaruteqassapput suliaq nangin Neqarsinnaanersoq imaluunniit unitsinneqassanersoq misissuereernissaq, imaluunniit isummerfiginninnissaq eqqissimatitsinissamik angutserlugu. Nassaat Namm. Oqartussat pigaat piumasarineqarniariarpatalu erngertumik tunniunneqassapput.

### Containerit

Containerinik inissiinernut Kommunalbestyrelsemit aalajangersakkatut akuersissutaasut aamma najukkami pilersaarutip atuuttup iluani pissaaq.

### Qimmeqarneq

Qaasuitsup Kommuniani qimmeqarnermut aalajangersakkat atuuttut naapertorlugit sumiiffiup ilaani pilersaarutip iluani atuutissapput.

### Kommuneplan 1994–2004

Dette kommuneplantillæg supplerer den eksisterende Kommuneplan for Kangaatsiaq 1998-2010 med et nyt delområde ved at inddrage en mindre del af det friholdte område D1 indenfor byzonen. Med dette kommuneplantillæg udlægges et nyt delområde D4 til kirkegård. For delområde D4 udarbejdes der nye overordnede og detaljerede bestemmelser, i henhold til Inatsisartutlov nr. 17 af 17. november 2010 om planlægning og arealanvendelse

### Valgmenighedsloven

Den nye kirkegård vil først kunne tages i brug, når den er indviet ved enten en begravelse eller en gudstjeneste.

### Fortidsminder

Qaasuitsup Kommunian er ikke bekendt med, at der ligger fortidsminder inden for området, men dette skyldes udelukkende, at der ikke er foretaget nogen form for undersøgelse af området. Jordarbejder inden for kommuneplantillæggets område er underlagt Inatsisartutlov nr. 11 af 19. maj 2010. Hvis der under jordarbejder findes et jordfast fortidsminde, skal arbejdet standses i det omfang, det berører fortidsmindet. Derefter skal der rettes henvendelse til Grønlands Nationalmuseum og Arkiv.

Grønlands Nationalmuseum og Arkiv meddeler snarest den, der udfører arbejdet, om arbejdet kan fortsætte, eller om det skal indstilles, indtil der er foretaget en undersøgelse, eller der er taget stilling til, om fredningssag skal rejses.

De fundne genstande tilhører Grønlands Selvstyre og skal efter anmodning straks afleveres.

### Containere

De af Kommunalbestyrelsen vedtagne bestemmelser for placering og opstilling af containere vil også være gældende inden for lokalplanens område.

### Hundehold

De til enhver tid gældende bestemmelser for hundehold i Qaasuitsup Kommunian gælder inden for delområdeplanens område.

### AVATANGIISINUT TUNNGASUT

Iliveqarfilerinermut atatillugu sumiiffimmi mingulimmik nassaartoqassappat, mingutsitap suussusaa annertussusaalu Qaasuitsup Kommuniiani Avatangiisinut immikkoortotaqarfimmut ernarluni nalunaarutigineqassaaq. Eqqagassanik avatangiisinut navianaateqartunik piiiaaneq, kommunemi eqqagassanut maleruagassat tamannalu pillugu inatsisit atuuttut naapertorlugit pissaaq.

### EQQARTUUSSIVEQARNERMUT TUNNGASUT

#### Eqqartuussiveqarnermut tunngasut

Pilersaarut Kommunalbestyrelsemit inaarutaasumik akuersissutigineqarpat tamaullu saqqummiunneqareerpat, pilersaarutaasut naapertorlugit nunaminertani, pilersaarutaasut iluaniittuni, atuisoqassaaq sanaartortoqarlunilu. Pisunili immikkut ittuni allannguutissanik annikinnerusunik immikkut ittunik akuersissuteqartoqarsinnaavoq, pilersaarummili pingaarnertut tunngaviit unioqqutinnagit sulineq ingerlanneqassalluni.

Allannguutissat annertunerusut pissappata, pilersaarut nutaaq suliarineqaqqaartariaqarpoq.

Pilersaarummi namminermini ima kinguneqartitsinngilaq, nunaminertat, illut sanaartugassalluunniit, pilersaarummi ilaasut pilersinneqarnissaannut. Nunaminertanik, illunik sanaartugassanillu inatsisit pioreersut naapertorlugit atuinisaaq ingerlatiinnarneqassaaq. Tamannalu isumaqarpoq, nunaminertanik, illunik sanaartugassanillu inatsisit atuuttut naapertorlugit atuneqassaaq, akerlianillu assersuutigalugu allannguuteqartussanik atuneq imaluunniit nutaamik sanaartorneq pilersaarutit unioqqutinnagit pisariaqarluni.

### MILJØFORHOLD

Hvis man i forbindelse med gravearbejde opdager forurening i området, skal Qaasuitsup Kommuniens Miljøafdeling straks informeres om forureningstype og omfang. Bortskaffelse af miljøfarligt affald skal ske i henhold til de kommunale affaldsregulativer samt gældende lovgivning på området.

### RETSVIRKNINGER


#### Endelige retsvirkninger

Når planen er endeligt vedtaget af Kommunalbestyrelsen og offentliggjort, må arealer, bygninger og anlæg, der er omfattet af planen, kun udnyttes eller bebygges på en måde, som er i overensstemmelse med planens bestemmelser.

Under visse omstændigheder kan der dog dispenseres for mindre afvigelser, såfremt de ikke er i uoverensstemmelse med planens hovedprincipper.

Mere betydelige afvigelser kræver, at der tilvejebringes en ny plan.

Planen medfører ikke i sig selv, at arealer, bygninger og anlæg, som er indeholdt i planen, skal etableres. Eksisterende lovlig anvendelse af arealer, bygninger og anlæg kan fortsætte som hidtil. Det betyder bl.a., at den hidtidige lovlige anvendelse af arealer, bygninger og anlæg kan fortsætte, hvorimod f.eks. ændret anvendelse eller opførelse af ny bebyggelse ikke må være i strid med planen.



Sumiiffik aasakut qulaaniit isigalugu.  
Området set fra luften om sommeren.

## Iliveqarfiup sanaartornissaanut tunngaviit

Iliveqarfik sanaartorneqassaaq sumiiffiup ilaani 4D-p iluani.

Ataasiakkaatut sumiiffik 2 sanaartorneqaaqassaaq ilivit inaat, pisuinnaat aqquaat, ungaluusat taavalu issiaviit ilanngunneqarsinnaapput. Tamatumalu kingorna ataasiakkaatut sumiiffik 3 aallartinneqassalluni. Ataasiakkaatut sumiiffik 4 aallartinneqassaaq aatsaat 3 piareerpat. Tapiliussaq 1-imi ataasiakkaatut sumiiffiit takukkit.

Iliveqarfik nunakkut naleqqunnerpaakkut allilerneqassaaq. Tunngavigineqarpoq, iliveqarfiup ilusilersornerani qullariartornerani nuna pitsaanerpaaq atussallugu. Taamaalinikkut ilutsit pilersinneqalissapput.

Assersuummi ataani takuneqarsinnaavoq aqquutit qanoq ilusilersorneqarneri aqquutaanilu issiavissanik pilersitsinissamut periarfissaqarpoq. Immap killingani aqquut tallineqarsinnaavoq niusarfilerlugu umiatsianulluunniit ikaartarfilerlugu.

## Princip for kirkegårdens anlæggelse

Kirkegården skal anlægges indenfor delområde 4D.

Detailområde 2 skal anlægges først med gravstæder, stier, stakit og evt. bænke. Herefter kan detailområde 3 anlægges. Detailområde 4 må anlægges når detailområde 3 er færdig. Se detailområderne på bilag 1.

Kirkegården skal udvides på den bedst egnede jord. Princippet er, at kirkegården formes, så etaperne følger de bedste jordbundsforhold. På denne måde skabes de uregelmæssige former.

I eksemplet nedenfor følger stien formerne og der er mulighed for opholds-/hvileområder med bænke langs stien. Ved vandet kan stien forlænges til en anløbsplads eller bådebro.

## Assersuut

Uani assersuummi takutinneqarpoq, iliveqarfiit immikkoortut pingasut qanoq aqqutilerlugit ilusilersorneqarsinnaanersut.

Issiavissanik niusarfinnullu pilersitsinissamut siunnersuuteqarpoq.

## Eksempel

Her vises et eksempel på hvordan de 3 kirkegårdsafsnit *kunne* udformes med en anlagt sti igennem området.

Der er forslag til hvilepladser med bænke og en anløbsbro.

