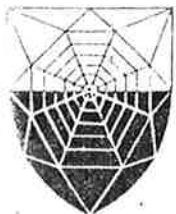
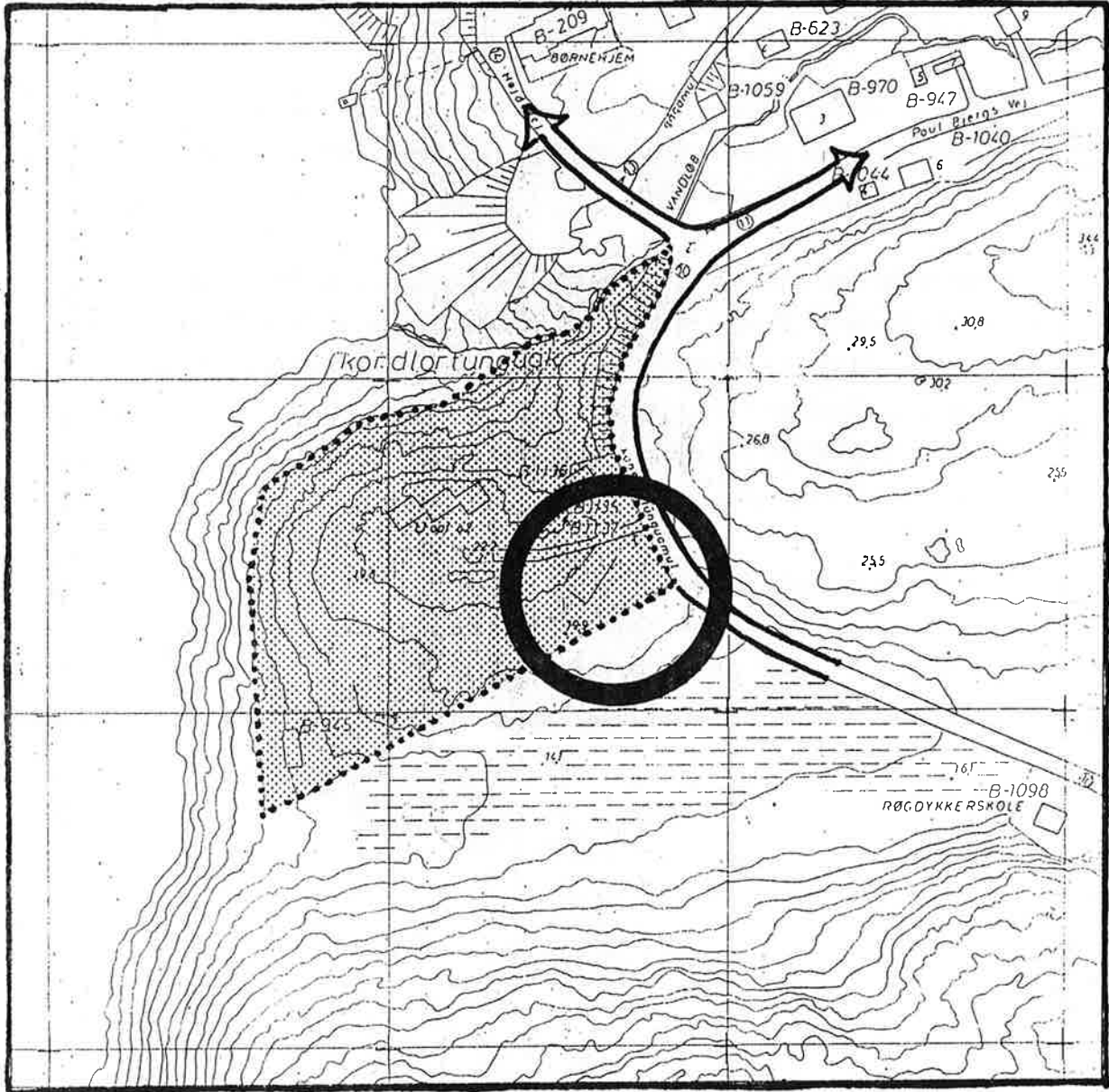


# pilersaarut lokalplan

# A/1

BOLIGOMRADE QUORLORTUNNGUAQ



# aasiaat kommuneat

februar 1985

Aallaqqaasiut:

"Kalaallit Nunaanni illoqarfimmik pilersaarusiatic iluliler-  
sorneqarnerat imarisaallu" 26. november 1979-imeersup § 6-ani  
imm. 5. malillugu kommunalbestyrelsep isumagisussaavaa illo-  
qarfiup ilaani sanaartugassat annertunerusut suliarineqaler-  
sinnagit illoqarfimmut pilersaarusiornissaq.

Illoqarfimmut pilersaarusiatic marlunnik immikkoortortaqaqka-  
juppoq, tassalu pilersaarusiatic allaaserinera, kiisalu piler-  
saarusiami aalajangersakkat.

Pilersaarusiatic allaaserineqarnerani pilersaarutip imarisai  
nassuiaateqarfigineqartarput, pilersaarusiatic allanut attuu-  
massutai allaaserineqartarlutik kiisalu akuerisassanut, tamanut  
takusassiarinissaanut kiisalu nunatat ilaasa illullu attorneqar-  
tussat inatsisitigoortumik qanoq inissisimaffigineqarnissaat  
allaaserineqartarluni.

Pilersaarummi aalajangersakkat paragraffinut nunap assinganik  
bilagilerlugit (ilassuserlugit) agguataarneqarsimapput. Aalaja-  
ngersakkat illoqarfiup pilersaarusiaticorneqarneranut tunngasuupput  
inatsisitigoortumillu aalajangiiviusuullutik.

## Indledning :

Iflg. § 6 stk. 5 i "bekendtgørelse for Grønland om byplanens udformning og indhold" af 26. november 1979 skal kommunalbestyrelsen sørge for, at der bliver tilvejebragt en lokalplan før der gennemføres større bygge eller anlægsarbejder i et område.

En lokalplan indeholder sædvanligvis to afsnit, dels en beskrivelse af planen, dels selve planens bestemmelser.

I beskrivelsen af planen redegøres der for planenes indhold, dens forhold til anden planlægning og de juridiske forhold vedr. godkendelse, offentliggørelse og retsvirkninger overfor de berørte arealer og ejendomme.

Planens bestemmelser er opdelt i paragraffer og forsynet med kortbilag. Bestemmelserne udgør den egentlige lokalplan og er juridisk bindende.

Illoqarfimmut pilersaarusionerup inatsisitigut sunniutai!

Illoqarfimmut pilersaarusiap akuerineqarsimasup iluani makku naammassineqarsimassapput:

Pilersaarusiaq sanegqullugu nunap ilaa sanaartorfiginegassanngilaq allatulluunniit atornegassanani.

Pilersaarut sanegqullugu sanaartorneqareersimasunik allangortitsisoqaranilu allilerisoqassanngilaq.

Pilersaarutip aalajangersagartai malillugit agqusernup sukkoornissaa aalajangerneqareertinnagu nutaamik agqusi-nissat sukkoornissaat aalajangersarneqassanngilaq.

Illoqarfimmut pilersaarusiaq pisussaaffilerneqarsinnaanngilaq, siunissamilili qanoq pisoqarnissaanik allangortiteriviusinnaalluni.

Kommunalbestyrelse illoqarfimmut pilersaarusiame aalajangikkat annikinnerusumik allanguuteqartinneqarnissaannik nalunaaruteqarsinnaavoq, tamatumanili illoqarfiup ilaata pinegartup isikkua allangortinnaveersaarneqartussalluni, tamanna illoqarfiup ilaata pilersaarusionerqarnerani anguniarneqartarmat.

Kisiannili allangortiterinissat annertunerusut taamaallaat anguneqarsinnaapput nutaamik illoqarfiup ilaanut pilersaarusionikkut taassumalu akuersissutigittinneratigut.

### Lokalplanens retsvirkninger :

Inden for det område, der er omfattet af en godkendt lokalplan må :

Intet areal bebygges eller på anden måde anvendes i strid med planen.

Ingen bebyggelse ved, om- eller tilbygning må opføres i strid med planen.

Ingen vej fastlægges forinden vejskel er fastsat i overensstemmelse med planen.

Lokalplanen kan ikke pålægges handlepligt, men kun regulere fremtidige dispositioner.

Kommunalbestyrelsen kan meddele dispensation til mindre væsentlige lempelser af lokalplanens bestemmelser, forudsat det ikke ændre karakteren af området, som søges etableret efter lokalplanens bestemmelser.

Men væsentlige afvigelser kan kun gennemføres ved udarbejdelse og vedtagelse af en ny lokalplan.

Illoqarfiup ilaata pilersaarusioneranut inatsisitigoortumik atuütitsigallarnissaq:

Illoqarfiup ilaanik pilersaarusionermik saqqummiussassaq tamanut takusassiarineqareerpat nunap ilaa pilersaarummut ilaatinnegartog sanaartorfigeqqusaajunnaassaaq allatulluunniit atornegassanani pilersaarummi aalajangersarneqarsimasut sanegqullugit, tamanna kommunalbestyrelsemit akuerineqarsi= manngippat.

Nunaminertat atornegarsinnaanerannik akuersissut:

Illoqarfiup ilaata pilersaarusionerata iluani nunaminertaq atornegartussaq sunaluunniit kommunalbestyrelsemit akuerineqagqaartussaavoq, assersuutigalugu soorluk makku - sanaartorneq - ungaluukkiorneq - aqqusinniorneq aqqusineeraliornerluunniit - kabelinik ruujorinillu assaassineq.

Sanaartorfiupar iluani, tamatigut soorlu allunaasamik kaajallallugu nimerneqarsinnaatillugu, qimmeqarneq imaluunniit qunik assigisaannillu nappaaneq akuerineqarsinnaassanngilaq, tassa tamatumani kommunep qimmeqarneq pillugu maleruaqqusaa innersuussutigineqarmat.

### Lokalplanens midlertidige retsvirkning :

Når den endelige fremlæggelse af en lokalplan er blevet bekendtgjort, må indtil videre intet areal, der er omfattet af planen, bebygges eller på anden måde anvendes i strid med planens bestemmelser uden samtykke fra kommunalbestyrelsen.

### Tilladelse til arealanvendelse :

Enhver arealanvendelse i lokalplan området eksempelvis byggeri - opsætning af hegn - anlæggelse af vej og sti - medgravning af kabler og rør - skal godkendes af kommunalbestyrelsen.

Indenfor det område hvor bebyggelsen, til enhver tid, kan omspændes af f.eks. en snor, vil hundehold eller opførelse af fangstskure og lign. ikke være tilladt, idet der her skal henvises til kommunens hundevedtægt.

Illoqarfiup ilaata pilersaarusionerata pilersaarusionut  
allanut attuumassutai:

Aasiat kommuneani illoqarfiup pilersaarusionerani illo-  
qarfiup ilaata matuma pilersaarusioneqarsimanerani A 01,  
illoqarfiup ilaa tamanna akulikitsunik illuliortiternermut  
atorneqartussaavoq.

Killigititaasut allaserineqarnerat.

Illoqarfiup ilaa A 1.

Illoqarfiup ilaa tamanna illoqarfiup kujataata kitaatungaa-  
niippoq, kimmut Ikerasannguamit killilerneqarluni, kangi-  
mullu Kangerlunnguamit killilerneqarluni.

Illoqarfiup ilaata killilerneqarsimanera ammattoq takune-  
garsinnaavoq killigititaasut pillugit ilanngussami A 01-imi.

Atorneqarnissaa.

Illoqarfiup ilaa tamanna sumut atuinissamik pilersaarusiag  
malillugu akulikitsunik illuliortiternermut atorneqartus-  
saavoq.

Sanilerisat sianiginissaat.

Annat kuuffii imerlu eqqagassaq nakkutigineqanngitsumik Ike-  
rasannguamut ingerlatinneqassanngillat.



## Lokalplanens forhold til den øvrige planlægning i området.

I byplanen for Aasiaat kommune er nærværende lokalplan-område A 01, udlagt til tæt boligbebyggelse.

### Rammebeskrivelse.

#### Område A 1.

Området er beliggende i den sydvestlige del af byen, mod vest afgrænset af Ikerasangunak og mod øst af Kang-erdlunguamut.

Områdets afgrænsning fremgår iøvrigt af rammebilag A 01.

### Anvendelse.

Området er i dispositionsplanen udlagt til tæt boligbebyggelse.

### Nabohensyn.

Kloakuødløb og spildevand må ikke ukontrolleret ledes til Ikerasanguaq.

### Inissaqassuseq

Illoqarfiup ilaa tamanna 1;2 ha missaanik annertussuseqarpoq ineqarfiillu 32-it inissaqartissinnaallugit.

### Sanaartorfigineqarnera

Illoqarfiup ilaa tamanna eqqarsaatigineqarpoq illunik nipi-tartunik 1½ etage tikillugu portussuseqartunik sanaartorfigineqassasoq.

Illuliat nutaat ilușilerneqarnermikkut, atortumikkut qalipaati-mikkullu illoqarfimmi assingusunik sanaartukkanut naleqqussarneqassapput.

### Uninngaartarfissat

Illoqarfiup ilaani tassani uninngaartarfinnik inniminniisoqassaaq inissianut tallimanut naatsorsuussanik, taamaalilluni aqqusernit killingini uninngaartarneq pinngitsoorneqarsinnaalluni.

### Nunap ilai atornegaqgusaanngitsut

Illoqarfiup ilaani tassani nunaminertaqassaaq minnerpaamik 400 m<sup>2</sup>-inik angissuseqartumik sanaartorfiusussaannngitsumik, inissiat qanittuanni pinnguartarfiliorfiusinnaasumik.

### Attavilersuinerit

Illoqarfiup ilaanut tassunga aqqusinniinissaq pissaag Kangerlunnguamiit.

### Rummelighed.

Området A 1 er ca. 1,2 ha stort og kan rumme 32 boliger.

### Bebyggelse.

Området tænkes bebygget med kædehusboliger i 1½ etage.

Nye bygninger skal i udformning, materiale og farvevalg tilpasses lignende bebyggelse andre steder i byen.

### Parkering.

Der skal i området friholdes arealer til parkering for hver 5. bolig, således parkering langs veje undgås.

### Friarealer.

I området skal der friholdes arealer til mindst 400 m<sup>2</sup>, der kan indrettes til nærlegeplads.

### Tilslutning.

Vejadgang til området skal foregå fra Kangerdlunguamut.

## Illoqarfiup ilaanut pilersaarusiap akuerineqarnera

Illoqarfiup ilaanut pilersaarusiap kommunalbestyrelsemit akuersissutigineqareerpat Kalaallit Nunaanni Namminersornerullutik Oqartussat pilersaarut akuerineqassanersoq aalajangiivigisussaavaat.

Pilersaarusiap Namminersornerullutik Oqartussanut nassiuneqartinnagu innuttaasunit tamanit misissorneqarsinnaasungorlugu sivikinnerpäämik sap. ak. pingasuni saqqummersinneqassaaq. Taamaalillutik kommunemi innuttaasut illoqarfiup ilaata pilersaarusiorneqarnerata imarisaanik paasissuttissarsisinnaassapput.

Kommunemi inuttaasut uparuaasinnaapput, allannguutissanik siunnersuutinilluunniit saqqummiussaqaarsinnaallutik. Tamanna allakkatigut pissaaq.

Uparuaanissamut sivilissusiliunneqassaaq sap. ak. arfinillit illoqarfiup ilaanut pilersaarusiap tamanut takusassiaralugu saqqummiunneqarneraniit.

Kommunalbestyrelsep illoqarfiup pilersaarusiorneqarneranut akisussaasup uparuaataasinnaasut, allannguinnissamik allatulluunniit siunnersuutaasut atorumanngissinnaavai.

### Lokalplanens godkendelse.

Når kommunalbestyrelsen har vedtaget en lokalplan, skal Hjemmestyret for Grønland tage stilling til planens endelige godkendelse:

Inden lokalplanen kan fremsendes til Hjemmestyret, skal den fremlægges til offentligt gennemsyn i mindst 3 uger. Kommunens borgere får herved lejlighed til at orientere sig om lokalplanens indhold.

Kommunens borgere kan fremsætte indsigelser, ændringer- og modforslag. Dette skal ske skriftligt.

Indsigelsesfristen er 6 uger fra den dato hvor lokalplanens offentlige fremlæggelse bekendtgøres.

Kommunalbestyrelsen, der har ansvaret for kommunens byplanlægning kan tilsidesættes evt. indsigelser, ændrings- og modforslag.

Illoqarfiup ilaata Qorlortunnguup A 1-p pilersaarusionera

§ 1. Illoqarfiup ilaata pilersaarusionerata siunertaa

1.1 Pilersaarutip siunertaraa makku qulakkissallugit:

Nunaminertaq sanaartorfiusimanngitsoq atornegassasog akulikitsunik inissianik sanaartornermut.

Nunaminertami tamatumani inissaqartinneqassasut inissiat 32-it nipitartut  $1\frac{1}{2}$  etagemik portussuseqartussat.

Illoqarfiup ilaanut tassunga inissaqartinneqassapput aqqu-sinniassat bilinullu uninngaartarfissat.

§ 2. Illoqarfiup ilaata killilerneqarnera

2.1 Illoqarfiup ilaa killilerneqarpoq nunap assingani ilanngun-negartumi A 01-imi takutinneqartoq malillugu.

Kangimut killilerneqarpoq illoqarfiup ilaanit A 2-mit, taanna illoqarfiup ilaatut uumatut akulikitsunik illuliortiternermut atornegartussaq.

Kujammut killilerneqarpoq qooqgersimanermit, taannalu heli-portimut mikkiartornermi aqgutissatut aalajangiiffigineqar-simavoq.

Kimmut illoqarfiup ilaa taanna Ikerasannguamit killilerneqarpoq.

Avannamut illoqarfiup ilaa taanna eqqaaveqarfikumit killiler-neqarpoq.

Lokalplan for område A 1, Qorlortunnguaq.

§ 1. Lokalplanens formål.

1.1 Det er lokalplanens formål at sikre :

At det ubyggede areal anvendes til tæt boligbebyggelse.

At der på området sikres plads til anlæggelse af ca. 32 boliger opført som kædehuse i 1½ etage.

At der til området sikres tilstrækkeligt arealer til veje og parkeringspladser.

§ 2. Områdets afgrænsning.

2.1 Området afgrænses som vist på vedhæftet kortbilag A 01.

Mod øst afgrænses området af område A 2 der som nærværende område er udlagt til tæt boligbebyggelse.

{ Mod syd afgrænses området af et dalstrøg der tillige er klausuleret som indflyvningszone til heliporten.

Mod vest afgrænses området af Ikerasanguak.

Mod nord afgrænses området af en nedlagt dagrenovationsdump.

§ 3. Illoqarfiup ilaata atornegarnissaa

- 3.1 Illoqarfiup ilaa taanna taamaallaat atornegassaaq akuliki-  
kitsunik inissialiornermut.
- 3.2 Illoqarfiup ilaata taassuma iluani kioskinik, pisinarfinnik  
sullivinnilluunniit allanik ingerlatsisoqassanngilaq.
- 3.3 Illoqarfiup ilaani tassani illuliorfiusimasumi ammalu illut  
akornanni qimmeqartoqaqqusaanngilaq imaluunnit quinik piniu-  
tinut atornegartussanik sanasoqassanani.

§ 4. Agqusinernut agqusineeqqanullu tunngasut

- 4.1 Illoqarfiup ilaa taanna Kangerlunnguamit aqquteqartinneqas-  
saaq.
- Agqusernup taassuma kangimut kujammullu killingititaq piler-  
sippaa.
- 4.2 Illoqarfiup ilaata tassuma aqquserngi agqusineeqqatut isi-  
gineqassapput.
- Isertarissanit tamanit agqusineeqqanut attaveqartoqassaaq,  
illoqarfiullu ilaani tassani agqusineeraqassalluni. Taakua  
tamarmik nunap assingani ilanngunneqartumi A Ol-imi taku-  
tinnegarput.
- 4.3 Biilinet uninngaartarfiliortoqassaaq, inissiat tallimanngo-  
raangata siani sanasoqartarluni.



§ 3. Områdets anvendelse :

- 3.1 Området må kun anvendes til opførelse af tæt boligbebyggelse.
- 3.2 Der må ikke indenfor området drives kiosk eller butiksvirksomhed eller anden form for virksomhed.
- 3.3. Der må ikke findes hundehold eller opføres fangstskure indenfor det bebyggede område og imellem husene.

§ 4. Vej - og stiforhold.

- 4.1 Området betjenes fra Kangerdlunguamut.  
Vejen danner grænse for området mod øst og syd.
- 4.2 Områdets øvrige veje skal have status som stier.  
Der anlægges stier langs alle indgangsfacader, interne stier i området. Iøvrigt som vist på medfølgende kortbilag A 01.
- 4.3 Der anlægges parkeringspladser, 1 P - Plads for hver 5. bolig.

§ 5. Sanaartukkap annertussisia inissisimanelu

5.1 Illoqarfiup ilaani tassani sanaartukkat taamaallaat sanaartugaasanut pilersaarummi A 01-imi takutinneqartut sanaartorneqarsinnaapput.

5.2 Illoqarfiup ilaani tassani sanaartugassat avataasigut allanik sanaartortogassanngilaq.

Tamaallaat akuersissutigineqarsinnaavoq illup atareersup B 945-ip mikigaluartumik allileriffigineqarnissaa aammalu allanngortiteriffiginissaa.

5.3 Illuliat suulluunniit aqquernup qeqqaniit 7,5 meterimik qaninnerutillugit sananeqassanngillat, taannali aqqusineeqqanut atunngilaq.

§ 6. Sanaartukkat ilusilersorneqarnerat

6.1 Inissiat sananeqassapput  $1\frac{1}{2}$  etage-nik portussuseqartillugit, gruppekkaarlutik nipitartuusut.

6.2 Inissiat tamarmik silataanit isertarfilerlugit sananeqassapput.

6.3 Inissiap silataa krydsfinerpladenik qisulersorneqassaaq kati-neri listelersorlugit.

Qalipaait atornegarajunnerusut, tassa sakkortuumik aappaluttoq, sungaartoq imaluunniit tungujortoq qorsulluunnit, atornegassapput.

6.4 Inissiap saqqaa ilusilerneqassaaq titartakkat ilanngussami A 02-mi takutinneqartut malillugit.

6.5 Qaliata silataa qernertumik pappialarsualerlugu suliarineqassaaq minnerpaamik  $45^{\circ}$ -imik uinganilerlugu, quilli assigisaalluuinganikinnerusunik qalialerneqarsinnaapput.

§ 5. Bebyggelsens omfang og placering.

- 5.1 Bebyggelse på området må kun opføres som vist på bebyggelsesplan A 01.
- 5.2 Opførelse af anden bebyggelse i området vil ikke tillades.  
Dog tillades mindre udvidelser samt ombygning af eksisterende bygning B 945.
- 5.3 Ingen del af en bygning må placeres nærmere end 7,5 m fra vejmidte, gælder ikke for stikvejen.

§ 6. Bebyggelsens udformning.

- 6.1 Boligerne opføres som 1½ etagers bygninger, anlagt som kædehuse i grupper.
- 6.2 Samtlige boliger opføres med udvendig adgangsforhold.
- 6.3 Udvendig vægbeklædning skal være af krydsfinerplader med lister.  
Farver skal være traditionelle kraftig røde, gule, grønne eller blå.
- 6.4 Facadeudformning udføres som vist på tegningsbilag A 02.
- 6.5 Tagbeklædning udføres som sorte paptag med en min. taghældning, 45°, på udhuse og lignende, kan mindre taghældninger tillades.

§ 7. Nunaminertat sanaartorfigineqanngitsut

7.1 Qaqqasunnat nunatallu aserorneqassanngillat.

Kommunalbestyrelsemit akuersissutegartoqarsimatinnagu qaqqasunnanik qaartiterisoqassanngilaq imaluunniit sanaartornermut pilersaarusiame A Ol-imi takutinneqarsimasut illorsuit eqqaanniittut ujarattat nussorneqassanatik.

7.2 Sanaartornermi suliaq naammassineqareerpat nunatat pissusisseq eqqorlugu nalimassarneqassapput.

7.3 Illuliat eqqaat torersuutinneqassapput.

7.4 Illuliat silataannut nivinngaatiterineq taamaallaat pisinassaag kommunalbestyrelsep immikkut akuersissutegarneratigut ilitsersuussineratigullu.

7.5 Kommunalbestyrelsep inerteqqutigisinnaavaa qamussuit suliermi atornegartartut inissiat eqqaannut inissinneqartarnissaat. Taamatuttaarlu inerteqqutigisinnaallugu umiatsiat assigisaasalu najugaqarfiusut eqqaannut inissinneqartarnissaat kommunalbestyrelsep isumaa malillugu atuisartunut akornutaasinnaasut akulikitsunilluunniit inissialiornep qanoq isikkoqarnissaanik allannguisutut isigineqarsinnaagaangata.

§ 7. Ubebyggede arealer.

7.1 Fjeldet og terrænet må ikke ødelægges.

Der må ikke uden særlig tilladelse fra kommunalbestyrelsen sprænges i fjeld eller flyttes sten uden for normale anlæggelsesområde for de i bebyggelsesplanen A 01 viste bygninger og anlæg.

7.2 Ved endt anlægsarbejde skal terrænet reetableres fuldstændigt.

7.3 Arealerne omkring bygninger skal holdes ryddet.

7.4 Udendørs oplægning må kun finde sted efter kommunalbestyrelsens særlige tilladelse og anvisning.

7.5 Kommunalbestyrelsen kan forbyde, at der i området parkeres eller henstilles arbejdskøretøjer, både og lignende, som efter kommunalbestyrelsens skøn er til gene for brugere af området eller ændre områdets karakter af tæt boligbebyggelse.

§ 8. Annap aqgutaq, imeq kallerup-inneralu

8.1 Illoqarfiup ilaani tassani illuliat tamarmik imeq eqqagas-saq eqqakkanut aqgummut ukioq kaajallallugu atortumut ingerlatissavaat, taannalu sanaartorfiup eqqakkanut tamnut aqqu-taanut atassuserneqassaq.

8.2 Imeq nunap qaavaneersoq, qaliat kuserneraneersortaaq, eqqak-kanut aqgummut attavilerneqassanngilaq, kuutsinneqassalluni-li sanaartukkunut allanut, nunaminertanut, aqqusineeqqanut, uninngaarfinnut assigisaannullu ajoqusiisinnaajunnaarlugu.



8.3 Illoqarfiup ilaani tassani illuliat tamarmik kallerup-inne-ranut aqgusersorneqassapput ukiorlu tamaat imermik kuutsiin-narissamut aqgusersorneqassallutik kiassarneqarlutillu illu-liorfiup tamarmi atugaanik kiassaategarfiusumiit. Uani pine-qanngilaq illu B.945.


§ 8. Kloak, vand og el.

- 8.1 Samtlige bygninger på området skal aflede alt spildevand til helårskloak, der tilsluttes bebyggelsens hovedkloak.
- 8.2. Overfladevand, herunder tagvand, må ikke tilsluttes kloak, men bortledes således at der ikke opstår gener for anden bebyggelse, arealer, stier, pladser m.v.
- 8.3 Samtlige bygninger på området skal forsynes med el, - helårsvand og varme, der tilsluttes bebyggelsens fælles varmecentral. Undtaget herfra er bygning B 945.

§ 9. Akuersinermut nalunaarut

9.1 Taamaalilluni illogarfiup ilaanut  
pilersaarusiag Aasiaat kommunal-  
bestyrelseanit akuerineqarpoq, ulloq 7. marts 1985

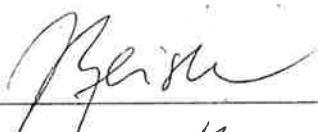
  
\_\_\_\_\_  
Borgmester 


  
Kommuneingeniør

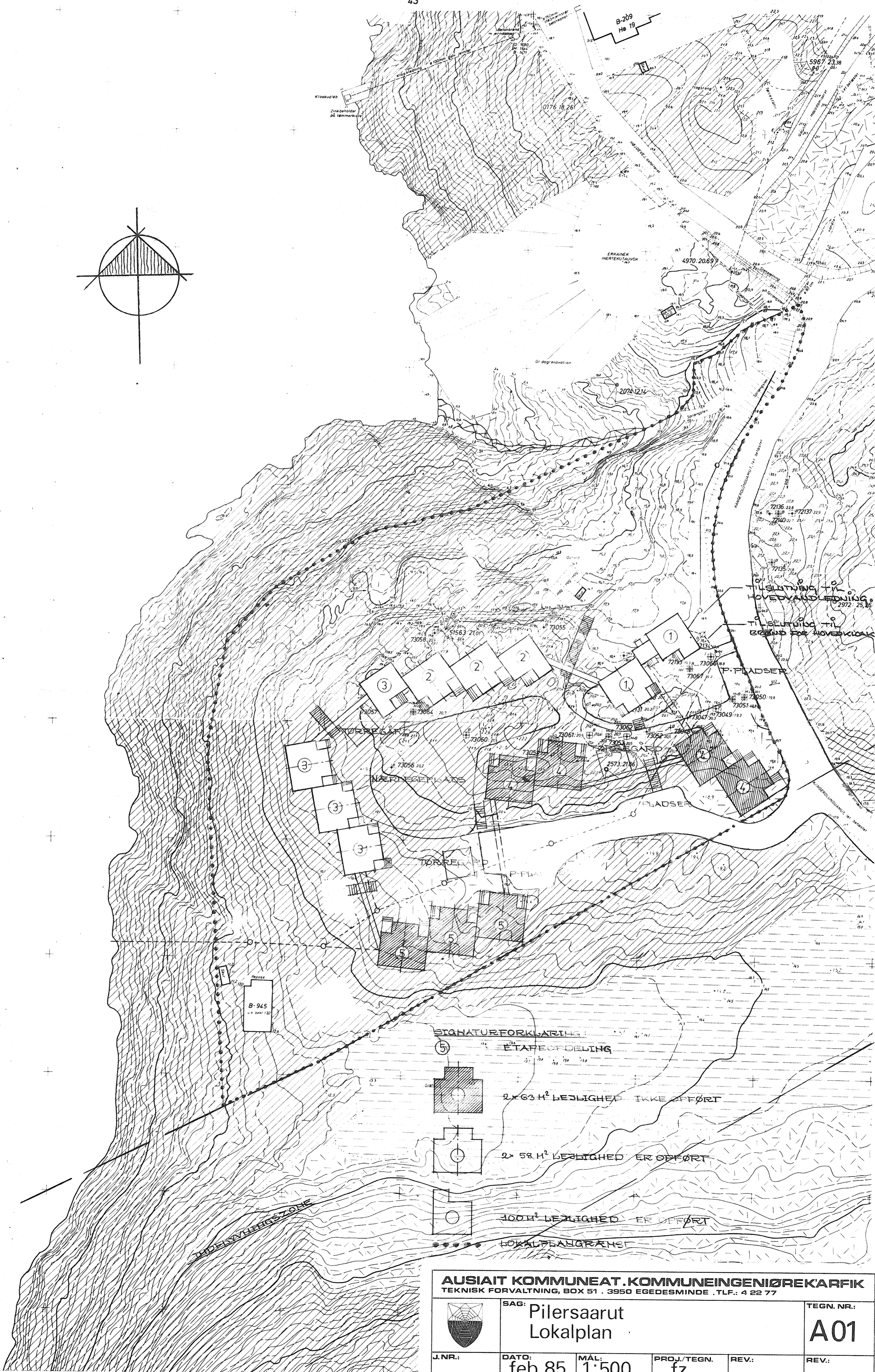
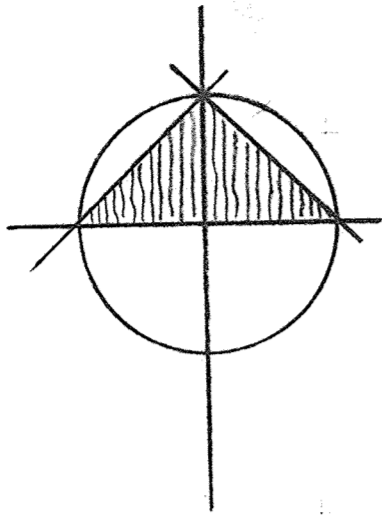


§ 9. Vedtagelsespåtegning.

9.1 Endelig lokalplan er således vedtaget af  
Aasiaat kommunalbestyrelse, den 7. marts 1985

  
\_\_\_\_\_  
Borgmester *B.*

  
\_\_\_\_\_  
Kommuneingeniør



SIGNATURFORKLARING

- ⑤ ETAPEFORDELING
- ② 2x 63 m<sup>2</sup> LEBLIGHED IKKE OFFORT
- ③ 2x 58 m<sup>2</sup> LEBLIGHED ER OFFORT
- ④ 100 m<sup>2</sup> LEBLIGHED ER OFFORT
- ① LOKALPLANGRÆNS

AUSIAT KOMMUNEAT. KOMMUNEINGENIØREKARFIK  
TEKNISK FORVALTNING, BOX 51 . 3950 EGEDESMINDE . TLF.: 4 22 77

	SAG: Pilersaarut Lokalplan		TEGN. NR.: A01	
	J.NR.:	DATO: feb. 85	MÅL: 1:500	PROJ./TEGN. fz
			REV.:	REV.:




illoqarfik  
boligomráðet

# QORLORTUNNGUAQ

**AASIAAT KOMMUNEAT . KOMMUNEINGENIØREQARFIK**

TEKNISK FORVALTNING, BOX 220 . 3950 EGEDESMINDE . TLF.: 4 22 77

	<b>SAG:</b> Pilersaarut Lokalplan			<b>TEGN. NR.:</b>  A02	
	<b>1. NR.:</b>	<b>DATO:</b> feb. 85	<b>MÁL:</b>	<b>PROJ./TEGN.</b> fz	<b>REV.:</b>