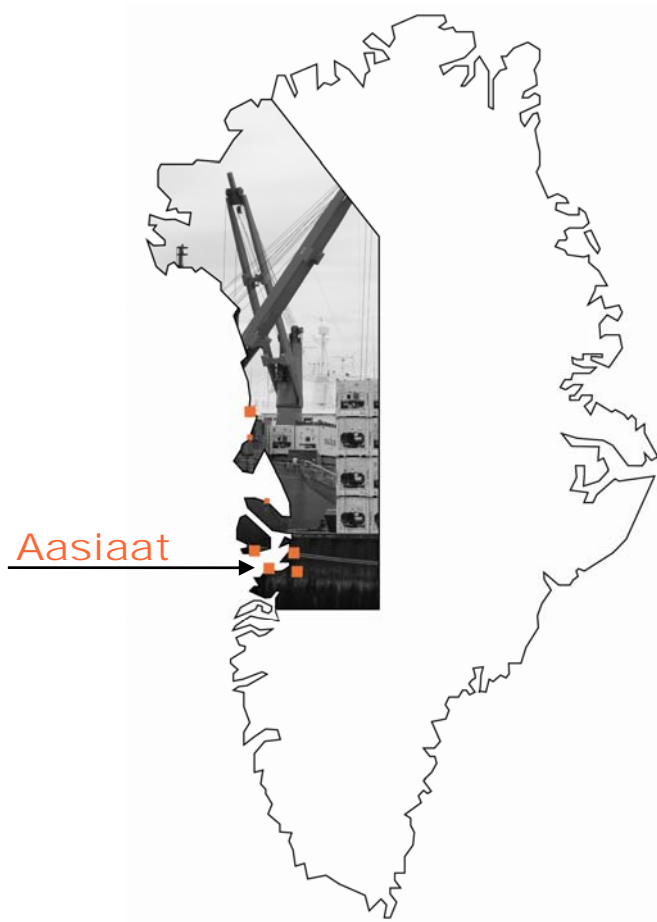


## AASIAAT



### TAPILIUT NR. 17

## AASIANNUT KOMMUNIP PILERSAARUTAA 1993-2005 TAPILIUTIT ILANNGULLUGIT

### TILLÆG NR. 17

## KOMMUNEPLAN 1993-2005 FOR AASIAAT MED TILLÆG

Imm. ilaanut pilersaarutit pingaarnertut annikitsortalersukkanillu malittarisassartallit makkununga:  
Delområdeplaner med overordnede og detaljerede bestemmelser for:

B17 AAS1000

B18 AAS1000

C3 AAS1000

Malittarisassiat pingaarnertit makkununga:

Overordnede bestemmelser for:

A25 AAS1000

B19 AAS1000

**B20 AAS1000**

C15 AAS1000

## IMARISAI

<b>NASSUIAAT .....</b>	<b>99</b>
Ullumikkut immikkoortortap ilaa .....	99
Imm. ilaata avatangiisui.....	99
Kommunip pilersaarutaanut tapiliutip imai .....	99
Pilersaarusiornernut allanut attaviit .....	100
<b>MALITTARISASSIAT PINGAARNERIT .....</b>	<b>101</b>
§ 1 Siunertaq.....	101
§ 2 Immikkoortortap killeqarfia .....	101
§ 3 Atorneqarnera.....	101
§ 4 Sanaartukkat suussusaat, annertussusaat inissiffiilu .....	102
§ 5 Inissaqassutsip sinnera .....	102
§ 6 Eqqissisimatitat imlt. eriagisariallit .....	102
§ 7 Isumannaallisaaviit.....	102
§ 8 Angallannermut tunngasut.....	102
§ 9 Illoqarfimmik nutarsaaneq aamma piiaanerit .....	102
§ 10 Sanaartukkat pilersititerneri.....	102
§ 11 Malittarisassat immikkut ittut.....	102
<b>ILANNGUSSAQ 1   Atorneqarnera.....</b>	<b>103</b>

## INDHOLD

<b>REDEGØRELSE .....</b>	<b>99</b>
Delområdet i dag .....	99
Delområdets omgivelser .....	99
Kommuneplantillæggets indhold .....	99
Forhold til anden planlægning .....	100
<b>OVERORDNEDE BESTEMMELSER.....</b>	<b>101</b>
§ 1 Formål.....	101
§ 2 Områdets afgrænsning .....	101
§ 3 Anvendelse .....	101
§ 4 Bebyggelsens art, omfang og placering ....	102
§ 5 Restrummelighed.....	102
§ 6 Fredede eller bevaringsværdige træk .....	102
§ 7 Sikkerhedszoner.....	102
§ 8 Trafikbetjening .....	102
§ 9 Byfornyelse og sanering .....	102
§ 10 Udbygningstakt.....	102
§ 11 Særlige bestemmelser .....	102
<b>BILAG 1   Anvendelse .....</b>	<b>103</b>

## NASSUIAAT

### ULLUMIKKUT IMMIKKOORTORTAP ILAA

Immikkoortortaq qeqertap Tupilaap kippasissortaa tamaat, assorsuaq tamanna maniipooq katillugillu 287,8 ha-inik annertussuseqarpoq.

Immikkoortortap ilaa sanaartorfigineqaranilu attaveqaa-teqarfeqanngilaq.

### IMM. ILAATA AVATANGIISUI

Immikkoortortaq kangia'tungimini pioreersutut sanaartorfigeqqusaanngitsumut (D4-mut) killeqarpoq, tamanna sunngiffimmi sukisaarsarfittut atugassiaalluni, sisoraatinillu timersornermut atorneqarlunilu Aasianni tankeqarfimmut isumannaallisaaviulluni.

Qeqertaq Tupilak Aasiannut Ikerasanngumit avissaaq-qatinneqarpoq.

### KOMMUNIP PILERSAARUTAANUT TAPILIUTIP IMAI

#### **Atorneqarnera**

Kommunip pilersaarutaanut tapiliutip immikkoortortap inuussutissarsiutitut umiarsualivimmullu siunertanut atornissaa aalajangersarpaa.

Kommunip pilersaarutaanut tapiliut immikkoortortap inuussutissarsiutitut siunertanut, allaffeqarfiit, suliffeqarfiliutillit, suliffissuaqarfiit, toqqorsiviit, assassorluni suliffiit, sannaviit, tunisassiornerit assartuinerillu, kiisalu ilioqqakkanut atorsinnaasaannut periarfissii voq.

Immikkoortortamik sanaartorneq ilaatigut sanaartorfigissaanikkut ilaatigullu talittarfiliornermut atatillugu imar-taqarfiup immersuinikkut pisinnaavoq.

Mittarfiup eqqaani ingerlaviup nallarissup ulamertullu ataanni sanaartukkat ingerlatsiviillu malittarisassiat, mittarfimmut akimmiffeqanngitsumik mikkiartortarfinnik isumannaarisut ataqqissavaat.

Ataani takutinneqartutut immikkoortortaq killeqarfiler-sugaavoq.

#### **Angallannermik isumaginninneq**

Aasiaat qeqertallu Tupilaap akornanni aalaakkaasumik attaveqartoqanngilaq. Aasiannut aqqusineqalersinniarlugu kangia'tungaanut imm. ilaa B18-ikkut aqqusinniortoqarsinnaavoq.

Tupilammi inuussutissarsiorfinnut immikkoortortanut nutaanut Aasiannit attaviliiniarluni ungasinnerusumut aaqqiissutissatut suliaqartoqarnissaq inassutigineqarpoq,

## REDEGØRELSE

### DELOMRÅDET I DAG

Området udgøres af hele den vestlige del af Tupilakøen, med et meget kuperet terræn og omfatter i alt ca. 287,8 ha.

Delområdet er ubebygget og uden infrastruktur i øvrigt.

### DELOMRÅDETS OMGIVELSER

Området grænser i øst op til et eksisterende friholdt område (D4), der er udlagt til fritidsområde og anvendes til skisport og til sikkerhedszonen ved tankanlægget i Aasiaat.

Tupilakøen er adskilt fra Aasiaat af Ikerasannguaq.

### KOMMUNEPLANTILLÆGGETS INDHOLD

#### **Anvendelse**

Kommuneplantillægget fastlægger områdets anvendelse til erhvervs- og havneformål.

Kommuneplantillægget åbner mulighed for, at området kan anvendes til erhvervsformål inden for kontor, entreprenørvirksomhed, industri, lager, håndværk, værksted, produktion og transport, samt oplag.

Udbygning af området kan ske dels ved byggemodning og dels gennem opfyldning af søterritoriet i forbindelse med etablering af kajanlæg.

Under horisontalfladen og den koniske flade omkring lufthavnen skal bebyggelse og anlæg respektere bestemmelserne, der sikrer den fri indflyvning til lufthavnen.

Området er afgrænset som vist nedenfor.

#### **Trafikbetjening**

Der er ikke fast forbindelse mellem Aasiaat og Tupilakøen. For at opnå vejforbindelse til Aasiaat kan der etableres vejadgang via adgangsvejen til B18.

For at kunne skabe adgang til Aasiaat fra de nye erhvervsområder på Tupilakøen anbefales det, at der på sigt bliver arbejdet

tassani qeqertamit Tupilammit Aasiannut ikerasaap qu-laatigut nutaamik sapusiortoqassalluni/ikaartarfiliorto-qassalluni.

for en løsning, hvor der anlægges en ny dæmning/bro over sundet fra Tupilakøen til Aasiaat.



Imm. ilaa B20 | Delområde B20

#### PILERSAARUSIORNERNUT ALLANUT ATTA-VIIT

##### **Aasiaat Kommunianut pilersaarut 1993-2005**

Kommunip pilersaarutaanut tapiliut manna Aasiaat Kommunianut pilersaarut 1993-2005-imi pingaarnertut ilusiliussamut naapertuuttuunngilaq.

Kommunip pilersaarutaanut tapiliummiippoq immikkoortortaq manna tikillugu pilersaarusiorneqarsimannigisoq.

Pilersaarusiorneq nunaminertanillu atui neq pillugit Inatsisartut inatsisaat nr. 17, 17. november 2010-meersoq najoqqutaralugu imm. ilaa B20-mut malittarisassianik pingaarnernik aamma annikitsortalersukkanik nutaamik suliaqartoqassaaq.

##### **Illoqarfiup ilaanut pilersaarutaasimasut**

Immikkoortortamut siusinnerusukkut illoqarfiup ilaanut pilersaarusiortoqarsimananilu imm. ilaanut pilersaarusiortoqarsimannigilaq.

#### FORHOLD TIL ANDEN PLANLÆGNING

##### **Aasiaat Kommuneplan 1993-2005**

Dette kommuneplantillæg er ikke i overensstemmelse med hovedstrukturen for Kommuneplan 1993-2005 for Aasiaat.

Kommuneplantillægget omfatter et område, der ikke hidtil har været planlagt.

For delområde B20 udarbejdes der nye overordnede bestemmelser, i henhold til Inatsisartutlov nr. 17 af 17. november 2010 om planlægning og arealanvendelse.

##### **Tidligere lokalplaner og kommuneplantillæg**

Der er ikke tidligere udarbejdet lokalplan eller delområdeplan for området.

## MALITTARISASSIAT PINGAARNERIT

Tullinnguuttumi Pilersaarusioneq aamma nunaminertat atorpeqartarnerat pillugit Inatsisartut peqqussutaat nr. 17, 17. november 2010-meersoq naapertorlugu kommunip pilersaarutaanut tapiliummi matumani immikkoortortap ilaanut malittarisassiat pingaarnarit annikitsortalersukkallu Kommunalbestyrelsip aalajangersarpai.

Oqaasertat *uingasunik* ilusillit malittarisassanik nassuiaa-  
nermik takussutissiinermillu siunertaqarput. Oqaasertat  
*uingasunik* allassimasut malittarisassatut paasineqassan-  
ngillat taamaattumillu unioqqutinneqartussaanningsutut  
isigineqassanatik.

**§ 1 Siunertaq**

- 1.1 Kommunip pilersaarutaanut tapiliutip siunertarai;  
  
imm. ilaa B20-p inuussutissarsiutinut umiarsualive-  
qarfimmilu siunertanut atorneqarnissaa aalajanger-  
sallugu.

**§ 2 Immikkoortortap killeqarfia**

- 2.1 Imm. ilaa B20 Ilanngussaq 1-mi takutinneqartutut  
killeqarfeqarpoq. Immikkoortortamiippoq nunami-  
nertaq 287,8 ha. miss./ 2.878.200 m<sup>2</sup>-inik angissusi-  
lik.

**§ 3 Atorneqarnera**

- 3.1 Immikkoortortap atorneqarnera makkununga aala-  
jangersarneqarpoq:
- Inuussutissarsiutitut siunertat, allaffeqarfiup, sulif-  
feqarfiutillit, suliffissuaqarfiit, toqqorsiviit, assasor-  
luni suliffiit, sannaviit, tunisassiornerit assartuineril-  
lu iluini.
  - Umiarsualivimmi siunertat, talittarfittaqaarlutillu  
umiarsualivimmi suliffissartallit, kiisalu tigooraasar-  
fittut atuuffeqarlutillu assingusunik umiarsualivimmi  
atugassiartallit. Imartaqarfik kisarnermut pituttui-  
nermullu atorsinnaavoq.
  - Ilioqqakkat (immersugaanngitsut, eqqaavissuit as-  
sigisaattulluunniit ittuunngitsut).
- 3.2 Immikkoortortap ilaata iluani immikkoortortap pi-  
lersugaaneranut teknikkikkut ingerlatsiviliortoqar-  
sinnaavoq. Ingerlatsiviit sanaartukkat nunaminertal-  
lu sanaartorfiunngitsut sianigalugit inissinneqarlutil-  
lu ilusilersorneqassapput.

OVERORDNEDE BESTEMMEL-  
SER

Kommunalbestyrelsen fastlægger i det efter-  
følgende overordnede bestemmelser i henhold  
til Inatsisartutlov nr. 17 af 17. november 2010  
om planlægning og arealanvendelse for det  
delområde, der er omfattet af dette kommune-  
plantillæg.

Tekst i *kursiv* har til formål at forklare og  
illustrere bestemmelserne. Tekst skrevet i  
*kursiv* er altså ikke bestemmelser og er såle-  
des ikke bindende.

**§ 1 Formål**

- 1.1 Kommuneplantillæggets formål er;  
  
at fastlægge anvendelsen af delområde  
B20 til erhvervs- og havneformål.

**§ 2 Områdets afgrænsning**

- 2.1 Delområde B20 afgrænses som vist på  
Bilag 1. Området omfatter et areal på  
ca. 287,8 ha/2.878.200 m<sup>2</sup>.

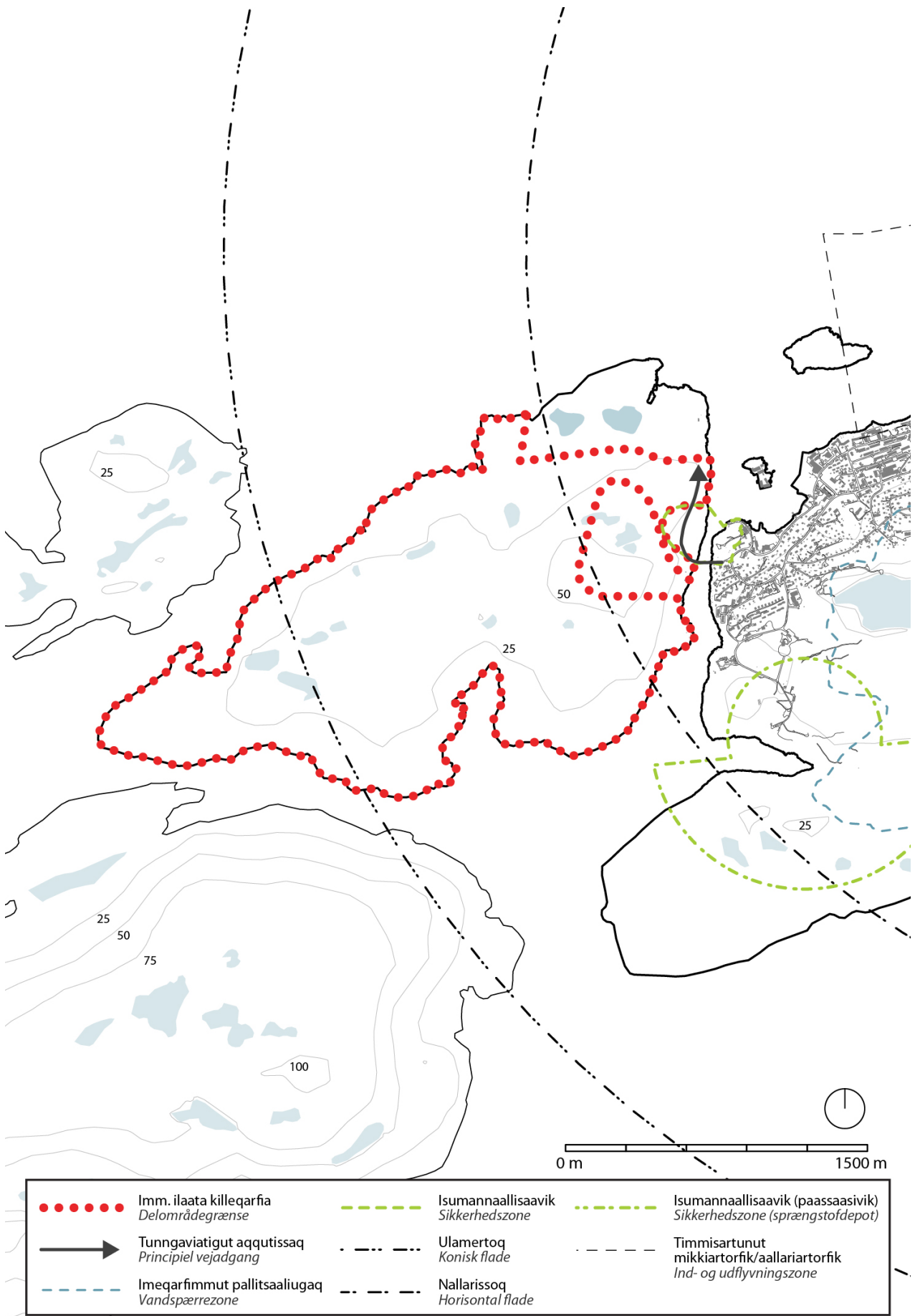
**§ 3 Anvendelse**

- 3.1 Områdets anvendelse fastlægges til:
- Erhvervsmæssige formål inden for  
kontor, entreprenørvirksomhed, indu-  
stri, lager, håndværk, værksted, produk-  
tion og transport.
  - Havneformål med kaj- og pieranlæg,  
samt terminalfunktioner og lignende  
havnefaciliteter. Søområdet kan anven-  
des til opankring og fortøjning.
  - Oplag (ikke fyldplads, losseplads o.l.).
- 3.2 Inden for delområdeplanens område  
kan der opføres tekniske anlæg til om-  
rådets forsyning. Anlæggene skal place-  
res og udformes under hensyntagen til  
bebyggelsen og de ubebyggede arealer.

<p><b>§ 4 Sanaartukkat suussusaat, annertussusaat inissiffiilu</b></p> <p>4.1 Immikkoortortaq sanaartorfigineqarsinnaalersinnagu immikkoortortamut tamarmut ataatsimoorussamik pilersaarusiortoqassaaq, tassani sanaartukkat suussusii, annertussusii inissinneqarfiilu aalajangersarneqarlutik.</p> <p>4.2 Sanaartukkat nutaat sananeqarsinnaalersinnagit immikkoortortap inerikkiartortinneranut annikitsortalersukkanik malittarisassiat aalajangersarneqassaput.</p> <p>4.3 Imertaqarfiit pisariaqartitat immersorneqarsinnaaput. Immersuineq makittarissutut ilusilerlugu naammassissaaq. Immersuineq pilersaarut tamakkiisoq naapertorlugu pissaaq, taannalu annikitsortalersukkanik pilersaarusiornermut atatillugu aalajangersarneqassaaq.</p> <p><b>§ 5 Inissaqassutsip sinnera</b></p> <p>5.1 Immikkoortortaq sanaartorfigineqanngilaq.</p> <p><b>§ 6 Eqqissisimatitat imlt. eriagisariallit</b></p> <p>6.1 Immikkut ittunik malittarisassaqanngilaq.</p> <p><b>§ 7 Isumannaallisaaviit</b></p> <p>7.1 Immikkoortortap kangia'tungaa mittarfimmi ingerlaviup nallarissup ataaniippoq, tamaanilu illut ingerlatsiviillu allat naleqkerfik 61,0, aqquserngillu naleqkerfik 55,0 qulaanni sanaartorneqaaqusaanngillat.</p> <p>7.2 Immikkoortortap kippasissortaa mittarfimmi ingerlaviup ulamertup ataaniippoq, illut qaliaasa naleqkerfiat annerpaaq allanngorarluni, ingerlaviup ulamertup isuanit killeqarfiusumit portussusaa annertusiartuaarluni.</p> <p><b>§ 8 Angallannermut tunngasut</b></p> <p>8.1 Imm. ilaa B18-imit attaveqarfittut aqutikkut immikkoortortaq aqquteqartinneqassaaq.</p> <p><b>§ 9 Illoqarfimmik nutarsaaneq aamma piiaanerit</b></p> <p>9.1 Immikkut ittunik malittarisassaqanngilaq.</p> <p><b>§ 10 Sanaartukkat pilersititerneri</b></p> <p>10.1 Immikkut ittunik malittarisassaqanngilaq.</p> <p><b>§ 11 Malittarisassat immikkut ittut</b></p> <p>11.1 Immikkut ittunik malittarisassaqanngilaq.</p>	<p><b>§ 4 Bebyggelsens art, omfang og placering</b></p> <p>4.1 Før området kan udbygges, skal der udarbejdes en samlet plan for hele området, som fastlægger bebyggelsens art, omfang og placering.</p> <p>4.2 Før ny bebyggelse kan opføres, skal der fastlægges detaljerede bestemmelser for områdets udvikling.</p> <p>4.3 Der kan ske opfyldning af de nødvendige vandarealer. Opfyldningens skal efterlades med vandret plan. Opfyldningen skal ske efter en samlet plan, som fastlægges i forbindelse med den detaljerede planlægning.</p> <p><b>§ 5 Restrummelighed</b></p> <p>5.1 Området er ubebygget.</p> <p><b>§ 6 Fredede eller bevaringsværdige træer</b></p> <p>6.1 Ingen særlige bestemmelser.</p> <p><b>§ 7 Sikkerhedszoner</b></p> <p>7.1 Områdets østlige del er beliggende under horisontalfladen for lufthavnen, hvor bygninger og andre anlæg ikke må opføres over kote 61,0 og veje ikke må etableres over kote 55,0.</p> <p>7.2 Områdets vestlige del er beliggende under den koniske flade for lufthavnen, hvor maksimal kipkote er variabel med en positiv hældning bort fra den ydre begrænsning af horisontalfladen.</p> <p><b>§ 8 Trafikbetjening</b></p> <p>8.1 Området skal vejbetjenes via adgangsvejen til delområde B18.</p> <p><b>§ 9 Byfornyelse og sanering</b></p> <p>9.1 Ingen særlige bestemmelser.</p> <p><b>§ 10 Udbygningstakt</b></p> <p>10.1 Ingen særlige bestemmelser.</p> <p><b>§ 11 Særlige bestemmelser</b></p> <p>11.1 Ingen særlige bestemmelser.</p>
---	--

ILANNGUSSAQ 1 | Atorneqarnera

BILAG 1 | Anvendelse



## INATSISITIGUT SUNNIUTIT

### Inaarutaasumik inatsisitigut sunniutit

Kommunalbestyrelsesimit pilersaarut inaarutaasumik akuer-sissutigineqarluni tamanut saqqummiunneqareerpat pilersaarummi ilaasut nunaminertat, illut ingerlatsiviillu taamaallaat ima atorneqassapput imaluunniit sanaartorneqassapput pilersaarummi malittarisassanut naapertuuttuugunik.

Taamaattorli pissutsit aalajangersimasut atuunnerisigut allannguutit annikinnerusut immikkut akuerineqarsinnaapput, tassalu pilersaarutip pingaarnerusutut tunngavigisaanut unioqquitsinngikkaangata.

Allannguutit annertunerusut nutaamik pilersaarusiortoqassaneramik pisariaqartitsipput.

Nunaminertat, illut ingerlatsiviillu pilersaarummi ilaasut suliarisariaqarnerinik pilersaarut imminermini nassataqartitsinngilaq. Nunaminertat, illut ingerlatsiviillu inatsisit naapertorlugit pioreersut ingerlanneqaannarsinnaapput. Ilaatigut isumaqarpoq nunaminertat, illut ingerlatsiviillu manna tikillugu inatsisit naapertorlugit ingerlanneqaannarsinnaasut, taamaattorli soorlu nutaamik sanaartukkamik allanngortitamik atugaqarneq imaluunniit sanaartorneq pilersaarummut akerliusassaanani.

## RETSVIRKNINGER

### Endelige retsvirkninger

Når planen er endeligt vedtaget af Kommunalbestyrelsen og offentliggjort, må arealer, bygninger og anlæg, der er omfattet af planen, kun udnyttes eller bebygges på en måde, som er i overensstemmelse med planens bestemmelser.

Under visse omstændigheder kan der dog dispenseres for mindre afvigelser, såfremt de ikke er i uoverensstemmelse med planens hovedprincipper.

Mere betydelige afvigelser kræver, at der tilvejebringes en ny plan.

Planen medfører ikke i sig selv, at arealer, bygninger og anlæg, som er indeholdt i planen, skal etableres. Eksisterende lovlig anvendelse af arealer, bygninger og anlæg kan fortsætte som hidtil. Det betyder bl.a., at den hidtidige lovlige anvendelse af arealer, bygninger og anlæg kan fortsætte, hvorimod f.eks. ændret anvendelse eller opførelse af ny bebyggelse ikke må være i strid med planen.



## AALAJANGERSAKKAP ATSIORNEQARNERA

Kommunip pilersaarutaanut tapiliut nr. 17 Aningaasaqar-  
nermut Ataatsimiititaliamit 22.02.2012-imi inaarutaasumik  
akuerineqarpoq.



Jess Svane

**Borgmesteri**

Borgmester


## TAMANUT SAQQUMMIUSSINEQ

Kommunip pilersaarutaanut tapiliut nr. 17 inaarutaasumik  
akuersissutigisag tamanut saqqummiunneqareerpoq.

Qaasuitsup Kommunian, ulloq 01.03.2012.

## VEDTAGELSESPÅTEGNING

Kommuneplantillæg nr. 17 er endeligt vedta-  
get af Økonomiudvalget den 22.02.2012.



Henrik Rafn

**Pisortat qullersaat**

Administrerende Direktør

## OFFENTLIGGØRELSE

Endeligt vedtaget Kommuneplantillæg nr. 17  
er offentliggjort.

Qaasuitsup Kommunian den 01.03.2012.

## ILITSERSUUT

### Kommunip pilersaarutaa suua?

Kommunimi siunissami ineriartuaarermik kommunip pilersaarutai aqutsisuussapput, pilersaarusiornermullu tamakkiisumut ataqatigiissumik pissusiviusutut iliuuserisassanik innuttaasut kommunalbestyrelsillu nalliiinissaannut periarfississallugit.

Kommunip pilersaarutaani immikkoortortap aalajangersimasup iluani nunaminertat, illut nutaat, aqqusernit, aqquteeqqat il.il. qanoq inissinneqarlutillu ilusilersornissaannik kommunalbestyrelsi aalajangersaasarpoq.

### Kommunip pilersaarutaa makkuningga imaqarpoq:

- Kommunip ineriartornissaannut kommunip pilersaarutaata tunn-gavigisaanik anguniagaanillu nassuiaat.
- Kommunimut tamarmut, kiisalu kommunimi illoqarfinnut, nuna-qarfinnut assigisaannullu ataasiakkaanut pingaarnertut ilusilius-saasunut pingaarnertut ilusiliusaaq.

Aalajangersakkanik makkuningga aalajangersaavik:

- nunaminertat atorneqarnerinut immikkoortortallu ilaannut ataa-siakkaanut sanaartukkanut malittarisassat pingaarnertut, aamma
- nunaminertat atorneqarnerinut immikkoortortallu ilaannut ataa-siakkaanut annikitsortalersukkatut malittarisassat.

### Qaqugukkat kommunip pilersaarutaa suliaasarpa?

Kommunini qinersisarfiusup affaata siullermi kommunimi pineqar-tumi kommunip pilersaarusiornissaannut periusissamik Kommu-nalbestyrelsiq pissarsinissaanik Inatsisartut peqqussutaat nr. 17, 17. november 2010-meersoq aalajangersaavoq.

Periusaasussap makku aalajangersassavai:

- kommunip pilersaarutaa tamakkiisumik nutarsarneqassaaq, imaluunniit
- kommunip pilersaarutaata sammisanik immikkoortuinik ataatsi-mik arlalinnilluunniit nutarsaasoqassaaq, imaluunniit
- kommunimi nunap immikkoortorisaaq nutarsaasoqassaaq, imaluunniit
- ukiunut sisamanut piffissarisassamut nutaamut kommunip pilersaarutaa akuersissutigineqassaaq.

Kommunip pilersaarutaata atuuttuulersinneqarnissaannut isuman-naarinissaaq pisariaqalerpat immikkoortortap ilaanut annikitsorta-likkatut malittarisassiornissaminut Kommunilbestyrelsiq pisis-saatitaanera Inatsisartut peqqussutaat aalajangersaavoq. Aam-malu illulianut imlt. sanaartukkanut annertunerusunut nunaminertamik atugassiisoqarneq aamma sanaartukkamik annertuumik imlt. pingaarutilimmik piiaaneq sioqqullugit immikkoortortap ilaa-nut annikitsortalersukkanik malittarisassiornissaminut Kommunilbestyrelse pisussaatitaavoq.

### Kommunip pilersaarutaanut tapiliut suua?

Assersuutigalugu kommunip pilersaarutaata malittarisassartaanut naapertuutinnigsumik illuliornermut atatillugu kommunip pilersaarutaa allanngortinneqarsinnaavoq. Tamanna kommunip pilersaarutaanut tapiliutip akuersissutigineratigut pisinnaavoq.

Kommunalbestyrelse kommunip pilersaarutaanut tapiliutissatut siunnersuusioreeruni sivikinnerpaamik sap. akunnerini arfinilinni tamanut saqqummiunneqassaaq, taamaalillutik soqutiginnittut isummersinnaallutillu siunnersuummut oqaaseqateqarsinnaas-sammata.

## VEJLEDNING

### Hvad er en kommuneplan?

Kommuneplaner skal styre den fremtidige udvikling i Kommunen og give borgerne og Kommunalbestyrelsen mulighed for at vurdere konkrete tiltag i sammenhæng med planlægningen som helhed.

I en kommuneplan fastlægger Kommunalbestyrelsen bestemmelser for, hvordan arealer, nye bygninger, veje, stier osv. skal placeres og udformes inden for et bestemt område.

### Kommuneplanen består af:

- En redegørelsesdel for kommuneplanens forudsætninger og mål for Kommunens udvikling.
- En hovedstrukturdel for Kommunen under ét samt hovedstrukturer for Kommunens enkelte byer, bygder og lignende.

En bestemmelsesdel, hvori der fastlægges:

- overordnede bestemmelser for arealanvendelse og bebyggelse for de enkelte delområder, og
- detaljerede bestemmelser for arealanvendelse og bebyggelse for de enkelte delområder.

### Hvornår laves der en kommuneplan?

Inatsisartutlov nr. 17 af 17. november 2010 bestemmer, at Kommunalbestyrelsen i den første halvdel af den kommunale valgperiode tilvejebringer en strategi for kommuneplanlægningen i den pågældende kommune.

Strategien skal fastlægge om:

- der skal foretages en fuld revision af kommuneplanen, eller
- der skal foretages en revision af en eller flere af kommuneplanens tematiske dele, eller
- der skal foretages en revision af geografiske områder i Kommunen, eller
- kommuneplanen vedtages for en ny 4-års periode.

Inatsisartutfordning fastlægger, at Kommunalbestyrelsen har pligt til at udarbejde detaljerede bestemmelser for et delområde, når det er nødvendigt for at sikre kommuneplanens gennemførelse. Endvidere har Kommunalbestyrelsen pligt til at udarbejde detaljerede bestemmelser for et delområde, inden der gives arealtildeling til større eller væsentlige bygge- eller anlægsarbejder og inden nedrivning af større eller væsentlig bebyggelse.

### Hvad er et kommuneplantillæg?

Kommuneplanen kan ændres – f.eks. i forbindelse med opførelsen af et byggeri, der ikke er i overensstemmelse med kommuneplanens bestemmelsesdel. Dette kan ske ved vedtagelse af et kommuneplantillæg.

Når Kommunalbestyrelsen har udarbejdet et forslag til et kommuneplantillæg, skal det offentliggøres i mindst 6 uger, så interesserede har mulighed for at tage stilling og komme med bemærkninger til forslaget.

Tamanut saqqummiussivik naappat akkerliussutaasinnaasunik aamma allannguutissatut siunnersuutaasinnaasunik qanoq annertutigisumik akuersaassanerlutik Kommunalbestyrelse naliliis-saaq. Tamatuma kingornatigut kommunip pilersaarutaanut tapiliut inaarutaasumik akuersissutigineqassaaq.

Kommunalbestyrelse akkerliussutaasut takkuttut, imaluunniit nammineq kissaatigisani tunuliaqtaralugit ima annertutigisunik allannguuteqarusussaguni pissusiviusuni pilersaarutitut siunnersuut nutaaq pineqalerluni aqquusaagassat aallaqqaataanik aallar-tissapput, tassalu kommunip pilersaarutaanut tapiliummut siunnersuutip nutaap tamanut saqqummiunneqarneratigut.

### Kommunip pilersaarutaanut tapiliut inaarutaasoq

Kommunalbestyrelsip kommunip pilersaarutaanut tapiliut inaarutaasumik akuersissutigalugulu nuna tamakkerlugu pilersaarutinut nittartaavikkut [www.nunagis.gl](http://www.nunagis.gl)-ikkut nalunaarutigereerpagu kommunip pilersaarutaanut tapiliutit immikkoortortaata iluanut pigisaasunut pituttuisuulissaaq. Pissutsinik pilersaarutip malittari-sassaanut akkerliusunik pilersitaqartoqassannginneranik isuma-qarpoq.

Kommunip pilersaarutaanut tapiliummut siunnersuutip tamanut saqqummiunneqarnera sioqqullugu inatsisit naapertorlugit sa-naartukkat imaluunniit inatsisit naapertorlugit atugaasussanngor-lugit pilersitaasimasut, naak – aamma piginnittut allamik taarser-neqarnerisa kingornatigut – kommunip pilersaarutaanut tapiliummut akkerliugaluarlutik, taamatut atugaaneri ingerlaannarsinnaap-put.

Pilersaarummi nassuiarneqartutut sanaartukkat imaluunniit inger-latsiviiit naammassinissaannut kommunip pilersaarutaanut tapiliut pisussaassuseqarnermik nassataqartitsinngilaq.

### Annermik paasisutissiisinnaasoq:

Qaasuitsup Kommunia  
Pilersaarusiornermut immikkoortoq  
Rådhusi  
Postboks 1023  
3952 Ilulissat

☎ 947800

✉ [qaasuitsup@qaasuitsup.gl](mailto:qaasuitsup@qaasuitsup.gl)

Når offentlighedsperioden er slut, vurderer Kom-munalbestyrelsen, i hvilken udstrækning man vil imødekomme eventuelle indsigelser og ændrings-forslag. Herefter vedtages kommuneplantillægget endeligt.

Hvis Kommunalbestyrelsen, på baggrund af de indkomne indsigelser eller efter eget ønske, vil foretage så omfattende ændringer, at der reelt er tale om et nyt planforslag, starter proceduren forfra med offentliggørelse af et nyt forslag til kommune-plantillæg.

### Det endelige kommuneplantillæg

Når Kommunalbestyrelsen har vedtaget kommu-neplantillægget endeligt og bekendtgjort det på den landsdækkende planportal [www.nunagis.gl](http://www.nunagis.gl), er det bindende for de ejendomme, der ligger inden for kommuneplantillæggets område. Det betyder, at der ikke må etableres forhold i strid med planens bestemmelser.

Lovligt eksisterende bebyggelse eller lovlig an-vendelse, som er etableret, før forslag til kommu-neplantillægget blev offentliggjort, kan fortsætte som hidtil, selvom det er i strid med kommuneplan-tillægget - også efter ejerskifte.

Kommuneplantillægget medfører ikke pligt til at gennemføre de bebyggelser eller anlæg, der er beskrevet i planen.

### Yderligere information:

Qaasuitsup Kommunia  
Planafdelingen  
Rådhuset  
Postboks 1023  
3952 Ilulissat

☎ 947800

✉ [qaasuitsup@qaasuitsup.gl](mailto:qaasuitsup@qaasuitsup.gl)