

AASIAAT KOMMUNEAT

Affaldsforbrændingsanlæg.

April 2002

Forslag: 01.11.01

Stadfæstet: 27.03.2002

INDHOLDSFORTEGNELSE.

1.	INDLEDNING	2
1.1	Offentligørelse	2
2.	REDEGØRELSE	3
2.1	Baggrund	3
2.2	Kommunalbestyrelsens overordnede mål.....	3
3.	VEDTÆGTER.....	4
3.1	Formålsparagraf.....	4
3.2	Eksisterende bestemmelser for rammeområde E 3.....	5
3.3	Fremtidige bestemmelser for rammeområde E 3	5
4.	VEDTAGELSE	6
5.	KORTBILAG.....	7
	Kort nr. 1 Oversigtskort	
	Kort nr. 2 Situationsplan	

3. Rammebestemmelser.

3.1 Formål.

Nærværende tillæg til kommuneplanen har til formål at tilvejebringe det nødvendige planlægningsmæssige grundlag for etablering af et Affaldsforbrændingsanlæg i rammeområde E 3.

3.2 Eksisterende bestemmelser for rammeområde E 3.

Område nr.:

E 3.

Anvendelse:

Heliport med start og landingsareal, sikkerhedszone, nødlandingsområde og overflytningsområde.

Området er omfattet af sikkerhedszonen omkring heliporten.

Områdets østlige del er omfattet af spærezonen for vandindvindingsområdet.

Rummelighed:

Området er 7,7 ha. og er bortset fra landingsbanen og heliportbygningen ubebygget.

Bestemmelser:

Indenfor området kan der opføres bygninger og anlæg der er nødvendige for heliportens forsvarlige drift.

Bygninger kan opføres i op til 1 etage.

Bebyggelsen skal med hensyn til udformning tilpasses traditionel grønlandsk byggeskik, det vil sige traditionel længehuse med sadeltag, tagpapdækning og malede træfacader.

Området skal i øvrigt friholdes for bebyggelse og bevares i naturtilstand.

Det eksisterende slædespor skal bevares.

Der kan udlægges arealer til hundehold i området.

3.3 Fremtidige bestemmelser for rammeområde E 3.Område nr.:

E 3

Anvendelse:

Affaldsforbrændingsanlæg med tilhørende arealer for affaldssortering.

Industriaraler med mulighed for at etablere erhvervsvirksomhed, og med mulighed for oplag af entreprenørmateriel og byggematerialer.

Der kan etableres særligt forurenende virksomheder i området.

Rummelighed:

Området er 7;7 ha. og er bortset fra landingsbanen og heliportbygningen ubebygget.

Området kan bebygges med op til 50%.

Der tillades en max. bebyggeshøjde på 10 m i op til 2 etager.

Bestemmelser:

Indenfor området kan der opføres bygninger og anlæg der er nødvendige for Affaldsforbrændingsanlæggets funktion, samt anden bebyggelse som er nødvendige for at tilgodese områdets anvendelse i overensstemmelse med dets fremtidige status.

Affaldsforbrændingsanlægget kan opføres i det antal etager, som er nødvendig for anlæggets fulde funktion.

Øvrig bebyggelse kan opføres i op til 2 etager, og skal med hensyn til udformning tilpasses traditionel grønlandsk byggeskik. Det vil sige traditionel længehuse med sadeltag, tagpafdækning og malede træfacader.


Det eksisterende slædespor skal bevares.

Der kan udlægges arealer til hundehold i området.

Spærrezonen for vandindvinding skal respekteres

4. VEDTAGELSESPÅTEGNING

Nærværende tillæg nr.11 til "Aasiaat Kommuneplan 1993 – 2005" er endeligt vedtaget, med mindre rettelser, af Aasiaat Kommunalbestyrelse den 27.03.2002.



Borgmester



Teknisk chef

LANDSSTYRETS GODKENDELSESPÅTEGNING

Godkendt af Grønlands Landsstyre den 31. juli 2002.

Godkendt i henhold til godkendelsesskrivelse af den 31. juli 2002.



Karl Møller

Ineqarnermut, Attaveqarnermut
Pilersuinermulu Pisortaqartik
Direktoratet for Boliger og Infrastruktur
P.O. Box 909 - 3900 Nuuk
TK. (+299) 345000 - Telefax (+299) 345410

Nuuk den 14. august 2002

Landsstyrets godkendelse

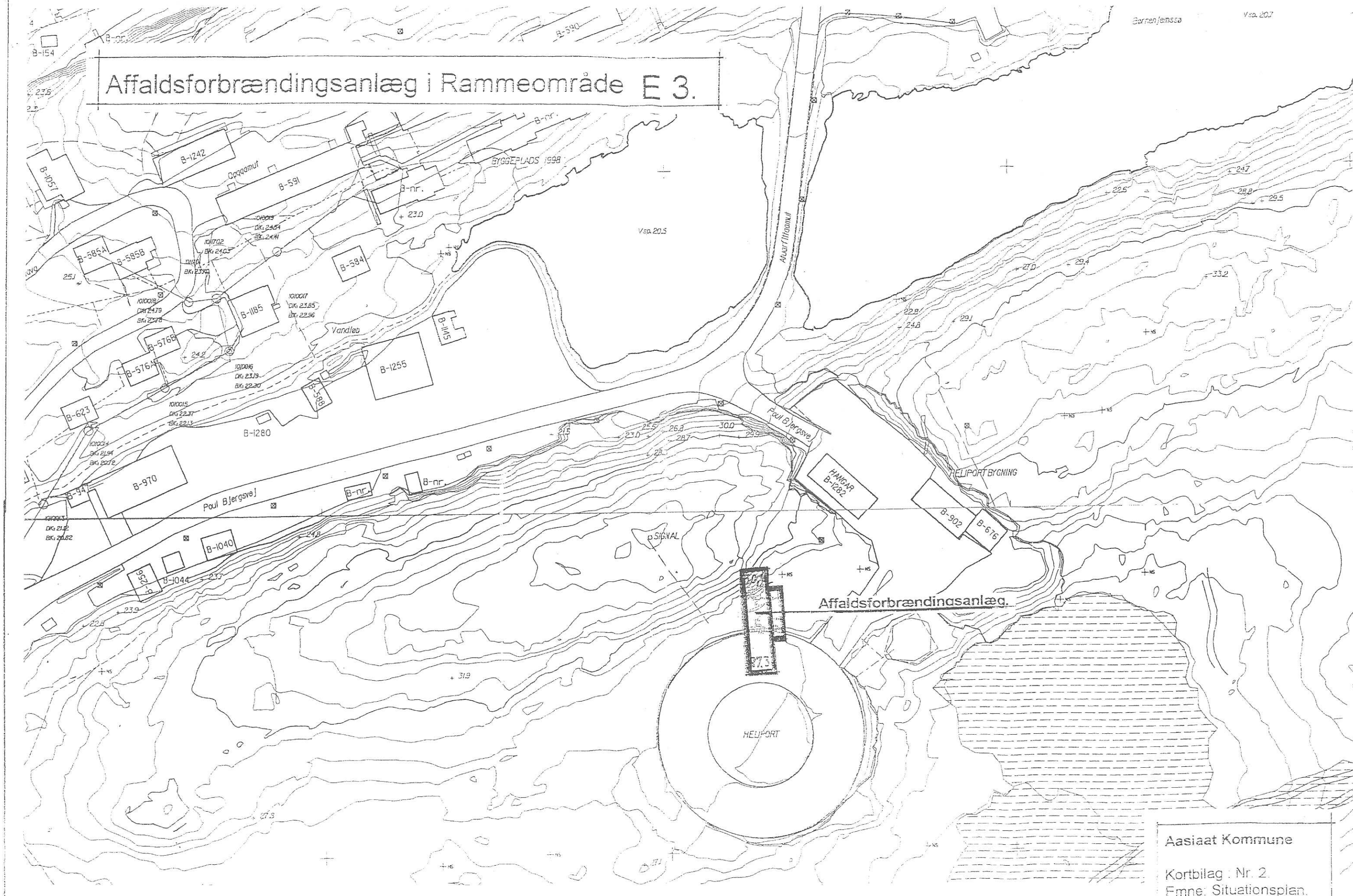
dato

Offentlig bekendtgjort, dato.

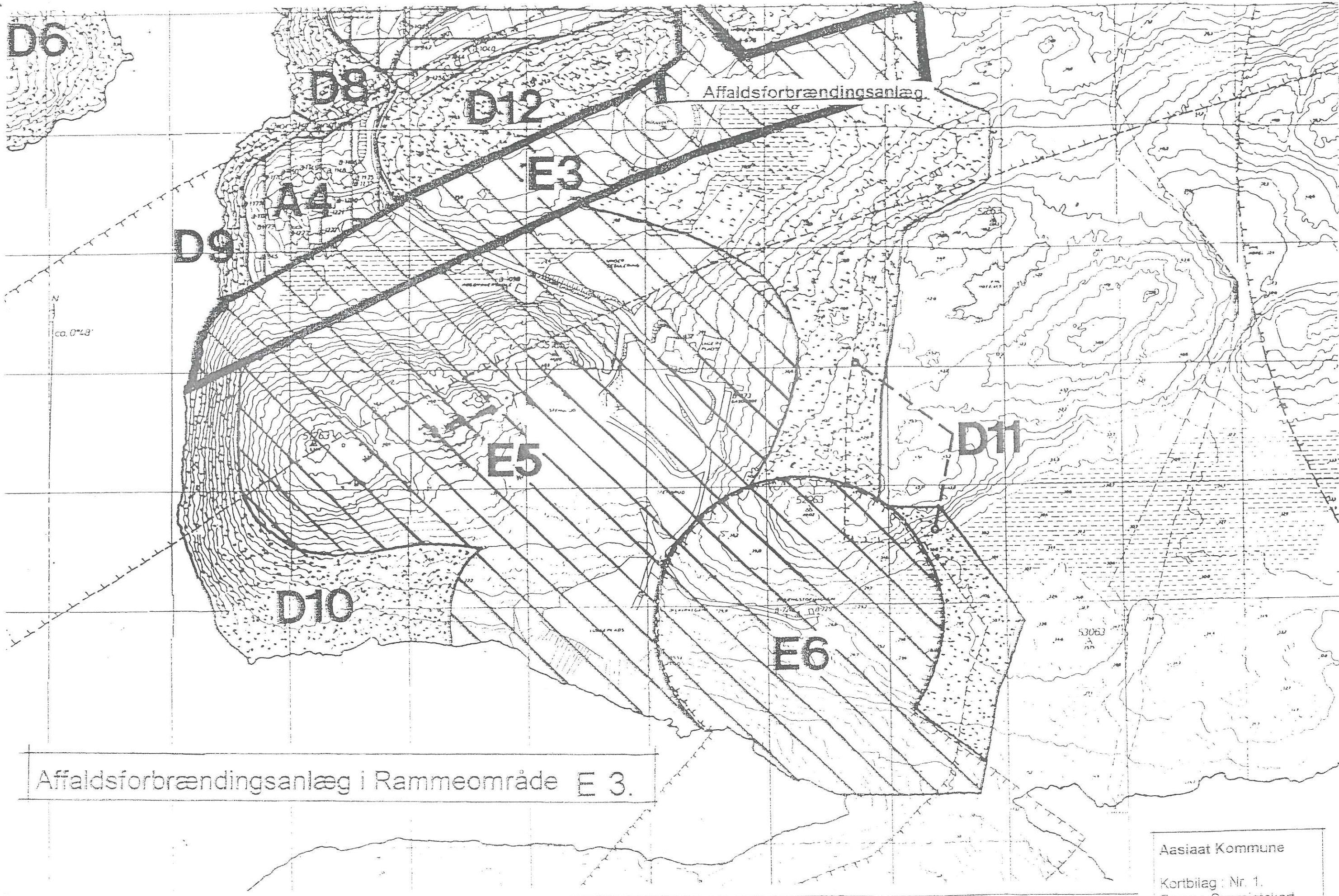
5. KORTBILAG.

Kort nr. 1, Oversigtskort.

Affaldsforbrændingsanlæg i Rammeområde E 3.



Aasiaat Kommune
 Kortbilag : Nr. 2.
 Emne: Situationsplan.
 Målestok: 1:1000.
 Dato: 01.11.01



Affaldsforbrændingsanlæg i Rammeområde E 3.

Aasiaat Kommune

Kortbilag : Nr. 1.
Emne : Oversigtskort.
Målestok : 1:15000.
Dato: 01.11.01