

AASIAAT KOMMUNEAT

OKTOBER 1999

Udvidelse af containerplads

Stadfæstet: maj 2000

INDHOLD

1. INDLEDNING	2
1.1 Baggrund	2
1.2 Lokalplan og offentlighed	2
2. REDEGØRELSE	3
2.1 Lokalplanens formål og indhold	3
2.2 Lokalplanens forhold til anden planlægning	7
2.3 Lokalplanens retsvirkninger	8
3. LOKALPLANENS BESTEMMELSER	9

KORTBILAG 1, Lokalplan B 4.1, mål 1:3000

1. INDLEDNING

1.1 Baggrund

Der er opstået behov for at udvide opstillingsarealet til containere på havnen, og Royal Arctic Line A/S, har derfor henvendt sig til Aasiaat Kommune for at få vurderet mulighederne for en udvidelse af havnearealet ved at fjerne de to pakhuse B-202 og B-203.

Formålet med denne lokalplan er at sikre mulighed for, at de to pakhuse kan fjernes og give plads til en udvidelse af havneområdet.

1.2 Lokalplan og offentlighed

I henhold til Hjemmestyrets Bekendtgørelse nr. 23 af 18. november 1992 om arealanvendelse og planlægning har Kommunalbestyrelsen pligt til at tilvejebringe en lokalplan, inden der gives arealtildeling til større eller væsentlige bygge- og anlægsarbejder.

I henhold til samme bekendtgørelse skal Kommunalbestyrelsen offentliggøre et forslag til lokalplan sammen med en kortfattet beskrivelse af planens indhold, forinden forslaget kan endeligt vedtages af Kommunalbestyrelsen.

På denne baggrund har lokalplan B 4.1 været offentliggjort i perioden fra den. 06.12.1999 til den. 17.01.2000.

2. REDEGØRELSE

2.1 Lokalplanens formål og indhold

Aasiaat havn har i cirka 5 år fungeret som containerterminal for den nordgående fragttrafik i Grønland. Der er i dag opstået behov for at udvide opstillingsarealet på havnen til containere, og Royal Arctic Line A/S har derfor henvendt sig til Aasiaat Kommune med ønske om at udnytte mulighederne for at udvide havnearealet ved at fjerne de to pakhuse B-202 og B-203 og inddrage de herved frigjorte arealer til havneformål.

Aasiaat Kommunalbestyrelse har flere væsentlige hensyn at varetage i forhold til den fremtidige planlægning af havne- og bymidtearealerne:

1. *Erhvervsudvikling.* Kommunalbestyrelsen ønsker selvsagt at understøtte de erhvervsmæssige udviklingsmuligheder, der knytter sig til en udbygning af havnefaciliteterne og dermed byens betydning som overordnet sø- og lufttrafikalt knudepunkt. Lokalplanen har derfor på dette punkt til formål at sikre, at den nødvendige udvidelse af havnen kan finde sted.

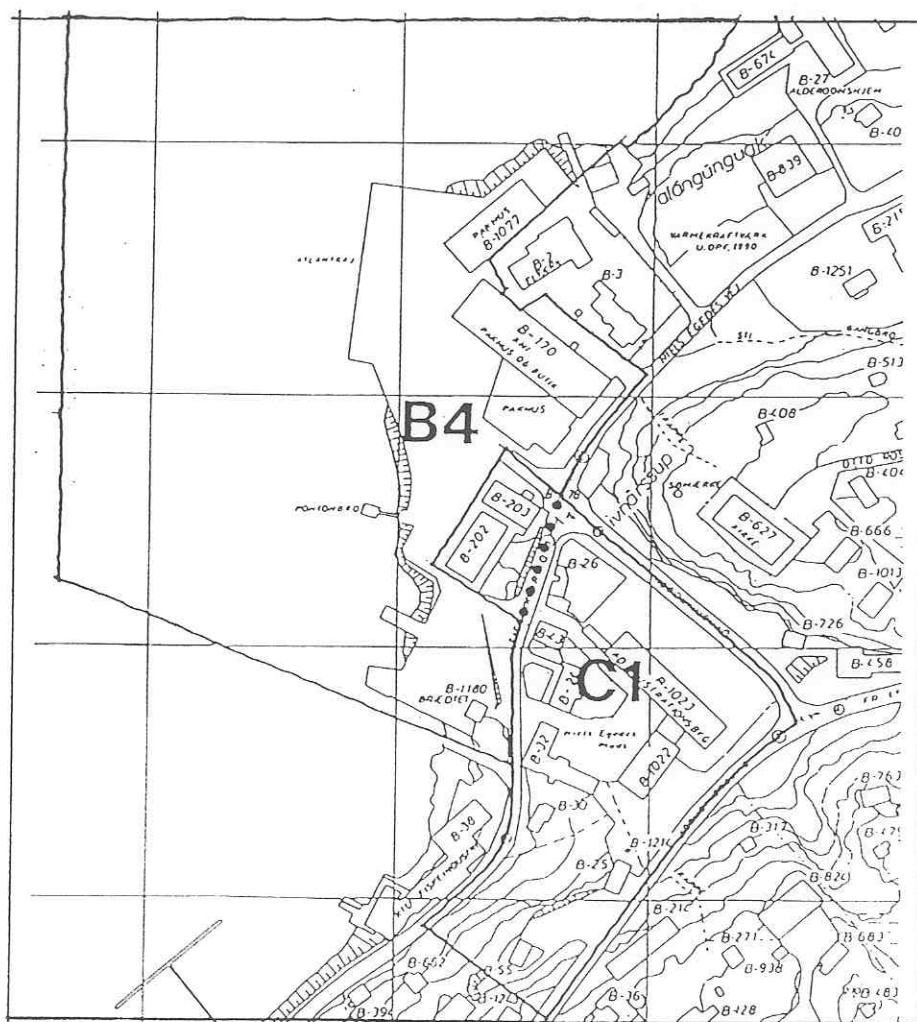


Fig. 1 - Bevaringsområdet "Kolonien" (område C1), justering af bevaringsområdet er vist med prikstreg.

2. *Landsplanmæssige bevaringshensyn.* Kommunalbestyrelsen er imidlertid gennem en bekendtgørelse om varetagelse af bevaringshensyn forpligtet til at varetage de bevaringshensyn, der knytter sig til de to pakhuse B-202 og B-203 og til bevaringsområdet "Kolonien". I forbindelse med en fornyet vurdering af disse bevaringshensyn har Kommunalbestyrelsen ikke fundet, at de to pakhuse er bevaringsværdige, og at bevaringsområdet som følge heraf kan afgrænses således, at arealer på vandsiden af Sissakkooriaq / Niels Egedep Aqquserna kan tages ud af det særlige bevaringsområde. Der henvises til figur 1. Lokalplanen har derfor på dette punkt til formål at sikre, at de to pakhuse kan nedtages.

3. *Bybilledet.* Endelig ønsker Kommunalbestyrelsen at sikre en så funktionel og harmonisk afgrænsning af havneområdet i forhold til bevaringsområdet som muligt. Lokalplanen har derfor på dette punkt til formål at sikre, at overgangen mellem de to områder klart markeres i bybilledet ved at forlænge de eksisterende, karakteristiske støttemure (med de såkaldte duc d'alber i tropisk træ) langs Sissakkooriaq i nordlig retning. Der henvises til figur 2, 3 og 4.




Fig. 2 - Den eksisterende støttemur med skærme i tropisk træ, der markerer overgangen mellem havneområdet (B4) og bevaringsområdet (C1).

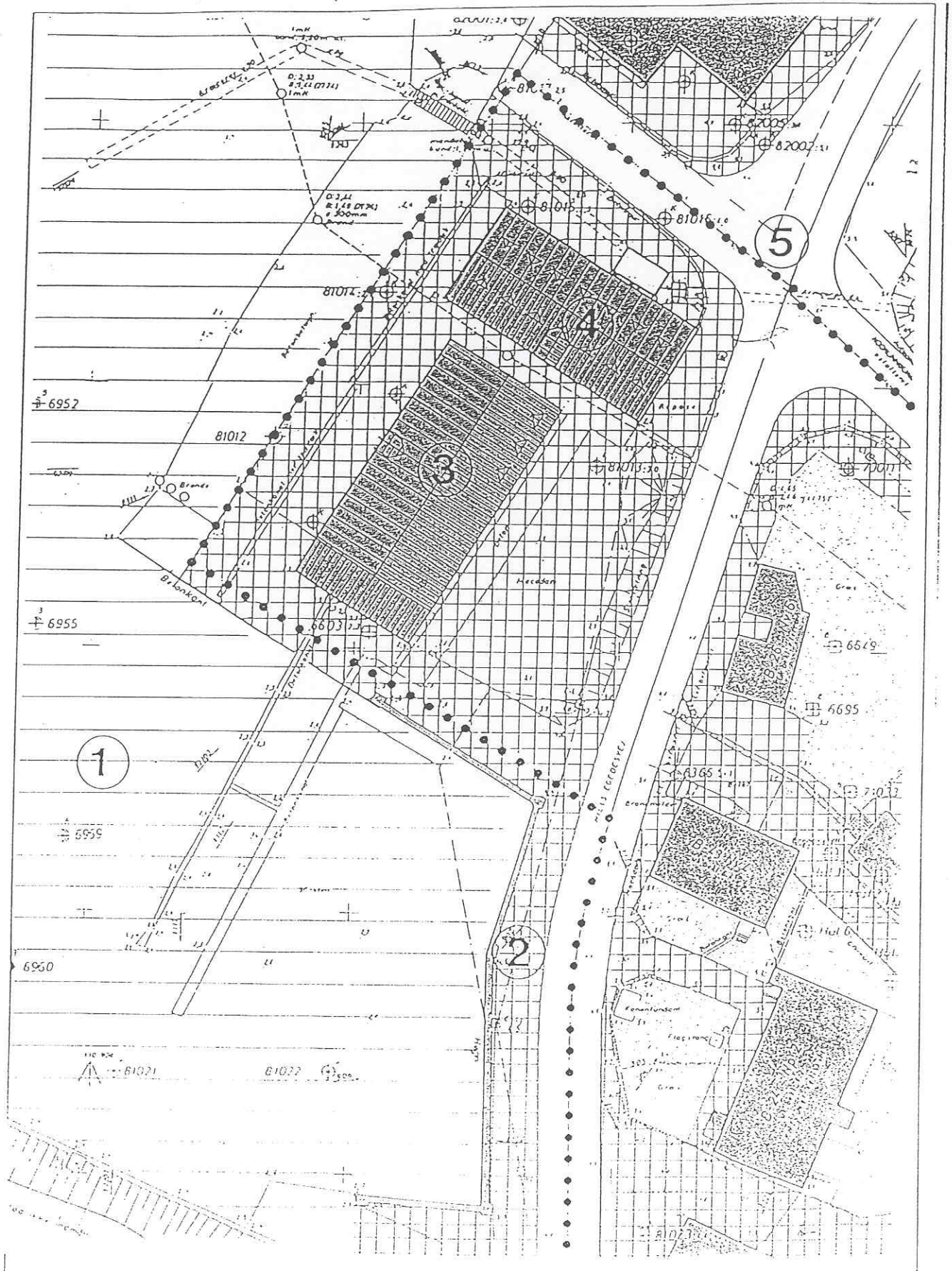


Fig. 3 - Eksisterende forhold. 1. Containerhavn. 2. Støttemure. 3. B-202. 4. B-203. 5. Nordøstlig afgrænsning af bevaringsområdet "Kolonien".

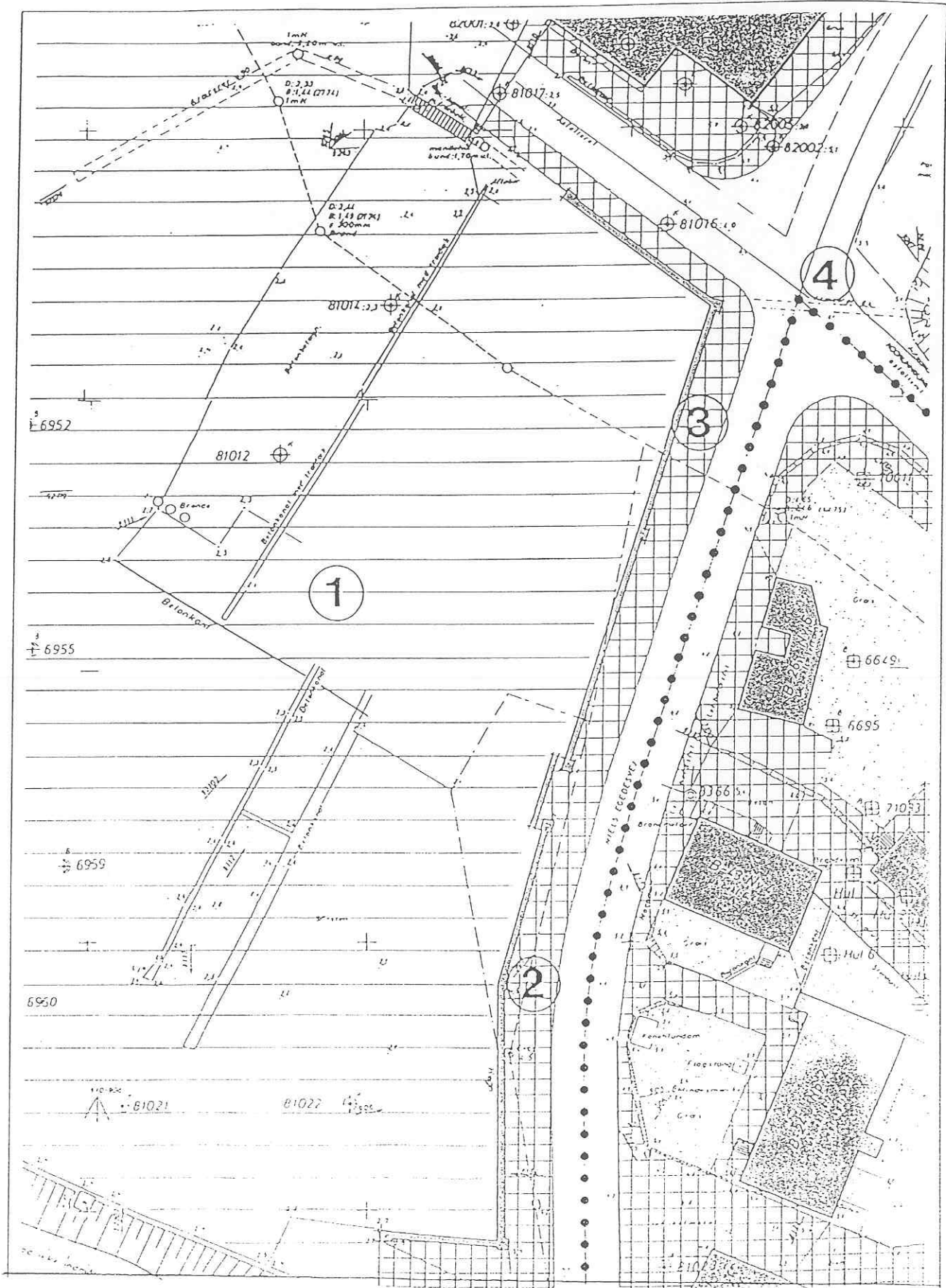


Fig. 4 - Fremtidige forhold. 1. Containerhavn. 2. Eksisterende støttemur. 3. Princip for ny støttemur. 4. Ændret nordøstlig afgrænsning af bevaringsområdet "Kolonien".

2.2 Lokalplanens forhold til anden planlægning

Landsplanlægning

Havneplanlægning. Aasiaat containerterminal forsyner byen og bygderne i eget distrikt, bygderne i Diskobugten og Qeqertarsuaq med skibsfragt. På længere sigt skal Aasiaat muligvis også fungere som transit terminal for forsyningen af Nordgrønland (Ummannaq, Upernavik og Thule distrikter). For at tilgodese disse formål har Royal Arctic Line A/S søgt Kommunalbestyrelsen om tilladelse til at inddrage yderligere areal til opstilling af containere.

Bevaringsforhold og bymidteplanlægning. Hjemmestyrets bekendtgørelse nr. 31 af 30. oktober 1991 om varetagelse af bevaringshensyn i kommuneplanlægningen forpligter (iht. §1) kommunerne til at fastsætte bestemmelser i kommuneplanen, som sikrer, at de landsplanmæssige bevaringsinteresser tilgodeses.

Det drejer sig om indarbejdelse af bestemmelser for bevaring af særligt værdifulde bevaringsområder i byerne (iht. §2) og øvrige bevaringsværdige områder i byerne (iht. §3). Efter forhandling med Kommunalbestyrelsen fastsætter landsstyret den nærmere afgrænsning af disse §2- og §3-områder. Herudover skal Kommunalbestyrelsen (iht. §4) udpege andre bevaringsinteresser i bygder og anden bebyggelse uden for byerne.

Som grundlag for denne planlægning har Grønlands Hjemmestyre udarbejdet en række bynotater, herunder et notat vedrørende bevaringsinteresserne i Aasiaat. Det nævnes heri, at "Kolonien", der omfatter den ældre kolonibebyggelse og de nyere administrationsbygninger udgør et bevaringsværdigt historisk miljø omkring Sissakkooriaq med beboelseshusene på land- og pakhuse på vandsiden af vejen, jvf. figur 1. I arkitektonisk henseende danner bygningerne et smukt vejbillende. I forbindelse med opførelsen af administrationskomplekset er der taget hensyn til den ældre bebyggelse, idet der mellem de nye og de gamle huse er anlagt en plads.

For så vidt angår pakhuse nævnes det, at pakhuset B-202 fra 1904 er tegnet af tømrermester P.A. Cortzen. Pakhuset lå oprindeligt på Ræveøen, men blev i 1919 flyttet til sin nuværende placering. Det andet pakhus, B-203 er tegnet af Helge Bojsen Møller i 1946. Det konkluderes i notatet, at de to pakhuse er vigtige elementer i det arkitektoniske miljø omkring Sissakkooriaq.

Denne betragtning blev lagt til grund for afgrænsningen af bevaringsområdet C1, jvf. figur 1, hvor de to pakhuse - som de eneste huse på vandsiden af Sissakkooriaq - blev inddraget i det særlige bevaringsområde.

I forbindelse med den senere etablering af containerhavnen som nabo til bevaringsområdet, blev ønsket om at fastholde det historiske og arkitektoniske miljø nøje drøftet. Det blev besluttet, at der i forbindelse med havneanlægget skulle skabes en visuel klar markering af overgangen mellem de to områder, der understøttede det historiske og maritime miljø. På det grundlag blev den karakteristiske afskærmning i tropisk træ opført, jvf. figur 2.

En flytning af de to pakhuse vil indebære en væsentlig ændring af områdets karakter, men det er Kommunalbestyrelsens opfattelse, at en fremtidig afgrænsning af bevaringsområdet som vist på figur 4 kan accepteres, såfremt det sker ved en forlængelse mod nord af den eksisterende, karakteristiske afskærmning med duc d'alber i tropisk træ langs Sissakkooriaq.

Det er Kommunalbestyrelsens opfattelse, at områdets historiske og maritime karakter herved vil understreges på en arkitektonisk tilfredsstillende måde, der opvejer tabet af de to - i dag - ikke særligt hensigtsmæssigt placerede pakhuse.

Tillæg til kommuneplanen.

I "Aasiaat Kommuneplan 1993 - 2005" er område C1, jvf. figur 1, udpeget som særligt bevaringsområde, og det er fastsat, at eksisterende bebyggelse i området ikke må nedrives eller ændres gennem om- og tilbygning.

Områdets afgrænsning er fastsat af landsstyret, og en ændring af bevaringsområdet og nedrivning af pakhuse som foreslået i nærværende lokalplan vil være i strid med kommuneplanen. Der skal være overensstemmelse mellem kommune- og lokalplanlægningen, og Kommunalbestyrelsen har derfor i et tillæg til kommuneplanen foreslået, at bevaringsområdets afgrænsning justeres som vist på figur 1, og at der gives mulighed for, at de to pakhuse kan fjernes.

Tillægget er offentliggjort i tilknytning til denne lokalplan. Tillægget skal godkendes af landsstyret.

Ophævelse af ældre lokalplan 4/B1-B2-B3-B4-B5.

Lokalplan 4/B1-B2-B3-B4-B5 for en række havnearealer i Aasiaat omfatter blandt andet det areal vest for Sissakkooriaq, der ønskes udtaget af bevaringsområdet, jvf. figur 1. Lokalplanen er udformet som en "rammelokalplan", og bestemmelserne heri er indarbejdet i kommuneplanen i det omfang, de var aktuelle. Rammelokalplanen er således i dag erstattet af kommuneplanen, og det er derfor forudsat, at lokalplan 4/B1-B2-B3-B4-B5 ophæves i forbindelse med den endelige vedtagelse af nærværende lokalplan.

2.3 Lokalplanens retsvirkninger

Indenfor lokalplanforslagets områdegrænse må der ikke iværksættes aktiviteter, der vanskeliggør offentlighedens mulighed for indflydelse på planlægningen, eller som foregriber indholdet af den endelige lokalplan.

§1. Lokalplanens formål

1.1 Lokalplan B 4.1 har til formål:

at sikre mulighed for en udvidelse af containerhavnen således, at vejen Sissakkooriaq / Niels Egedep Aqquerna danner containerhavnens østlige afgrænsning mod bevaringsområdet,

at sikre, at den eksisterende afskærmningen i tropisk træ og duc d'alber videreføres mod nord og nordøst i princippet som vist på vedlagte kortbilag 1.

§2. Områdets afgrænsning

2.1 Lokalplanområdet afgrænses som vist på vedlagte kortbilag 1.

§3. Områdets anvendelse

3.1 Området må kun anvendes til havneformål (opbevaring og håndtering af containere).

3.2 Der kan ikke opføres bebyggelse indenfor området.

3.3 Der kan etableres belysning af containerpladsen i form af arbejdsbelysning og almindeligt orienteringsbelysning samt etableres stik for temperaturregulerede containere i fornødent omfang.

3.4 I forbindelse med områdets udnyttelse til containerplads kan der ske nedtagning af B-202 og B-203.

§4. Adgangsforhold

4.1 Adgang til området skal ske fra krydset Koorunnguaq og Sissakkooriaq / Niels Egedep Aqquerna.

4.2 Eksisterende sekundær adgangsvej umiddelbart syd for B-202 kan nedlægges.

§5. Ledningsanlæg

5.1 Eventuelle ledningsanlæg, herunder el- og vandforsyning, skal føres i lukkede kanaler under terræn.

5.2 Eksisterende forsyningslinier skal respekteres i hvert enkelt tilfælde.

§6. Afgrænsning af havnearealet

6.1 Afgrænsningen af havnearealet mod Sissakkooriaq / Niels Egedep Aqquserna og langs adgangsvejen til området, jvf. bestemmelsen §4.1, skal udformes som en forlængelse af den eksisterende støttemur med skærme m.v. i tropisk træ parallelt med de omtalte veje. Arealer øst mod nord for støttemuren m.v. udlægges som offentligt færdselsareal (fortov). Der henvises til kortbilag 1 og retningsgivende illustrationsplan, figur 4.

6.2 Ved en eventuel opretholdelse af adgangsvejen syd for B-202 kan støttemur m.v. udformes med et afbrudt forløb ved adgangsvejens udmunding i Sissakkooriaq / Niels Egedep Aqquserna.

6.3 Den nærmere udformning af støttemur m.v. skal godkendes af Kommunalbestyrelsen.

§7. Tilladelser fra andre myndigheder

7.1 Lokalplanområdet udgør en del af det særlige bevaringsområde "Kolonien", hvis afgrænsning samt retningslinjer for lokalplanlægning i området er fastlagt i kommuneplanen efter forhandling med landsstyret.

§8. Ophævelse af ældre lokalplan

8.1 Samtidig med Kommunalbestyrelsens endelige vedtagelse af nærværende lokalplan, bortfalder lokalplan 4/B1-B2-B3-B4-B5.

§9. Vedtagelsespåtegning

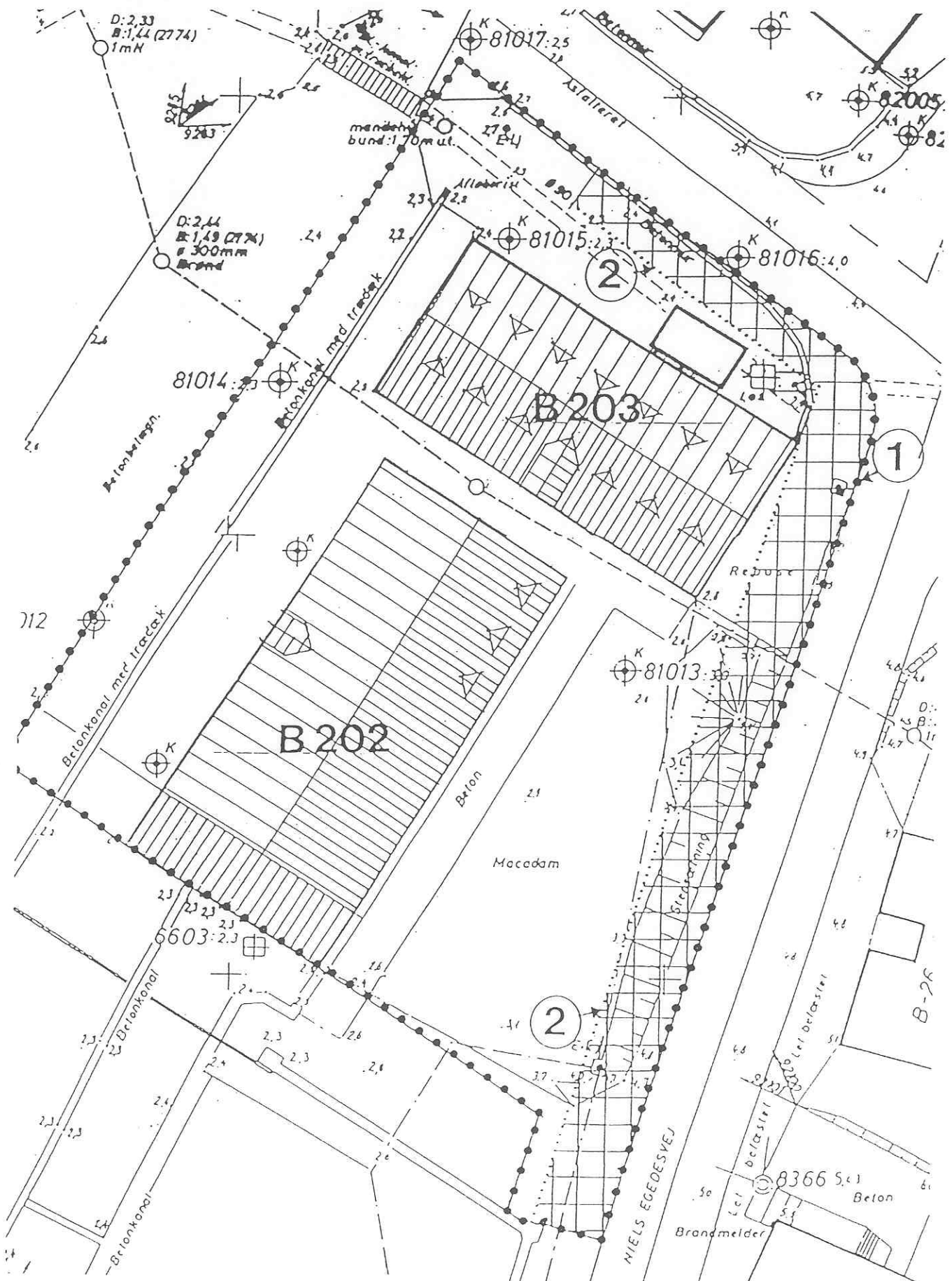
Nærværende lokalplan er tilpasset relevante indsigelse og er endelig vedtaget af Aasiaat Kommunalbestyrelse den. 23/05 2000.



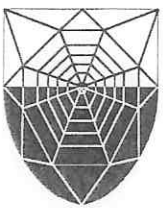
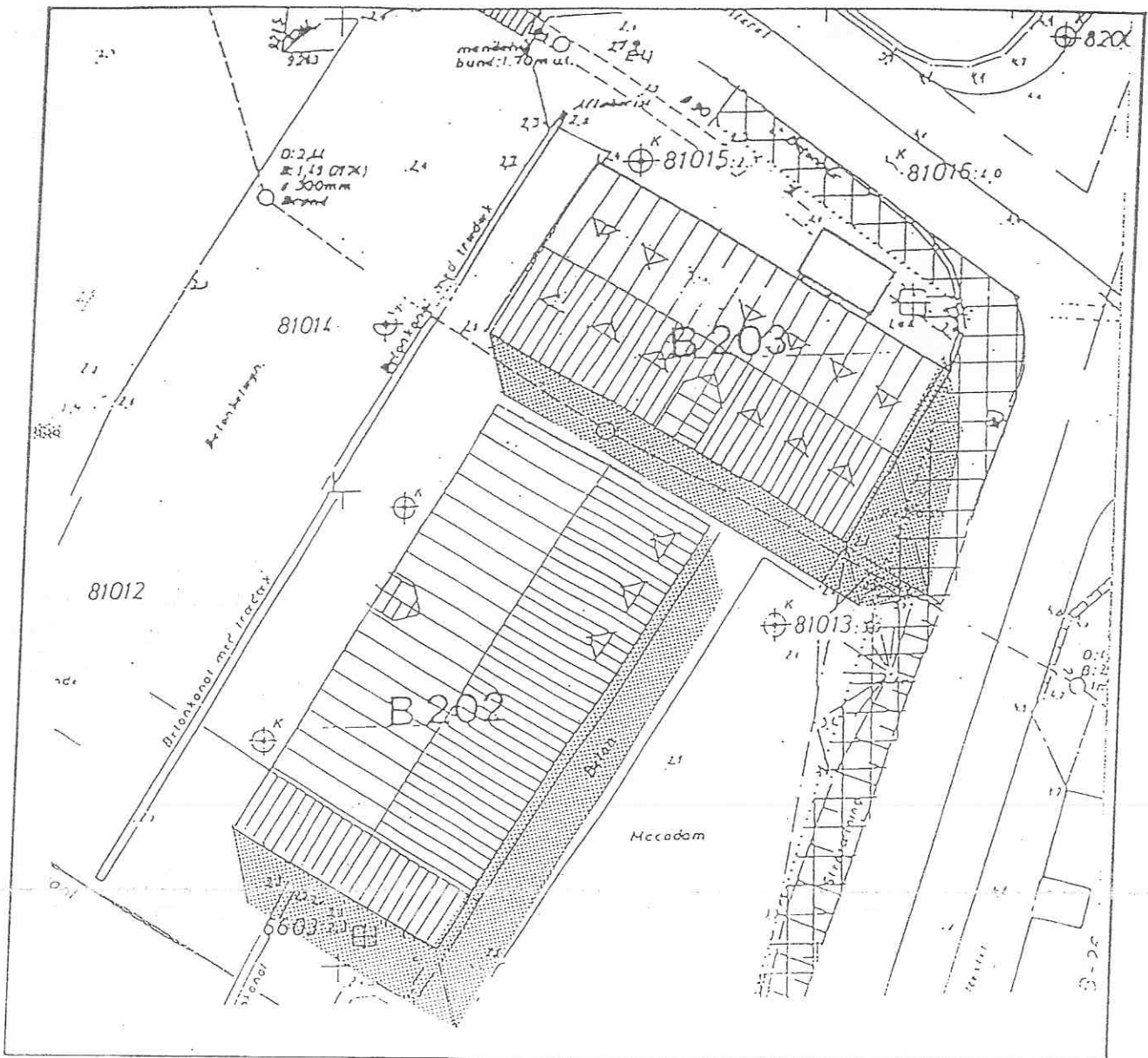
borgmester



fg. kommuneingeniør



KORTBILAG 1 - Lokalplan B 4.1: 1. Lokalplanområdet. 2. Forlængelse af støttemur.



IMARISAI

1. AALLAQQAASIUT	2
1.1 Tunuliaqutaq	2
1.2 Illoqarfiup ilaanut pilersaarussiaq tamanullu saqqummiunnera	2
2. NASSUIAASIAQ	3
2.1 Illoqarfiup ilaanut pilersaarussiaq siunertaa imaalu	3
2.2 Illoqarfiup ilaanut pilersaarussiaq pilersaarussiaq allanut qanorinnera	7
2.3 Illoqarfiup ilaanut pilersaarussiaq inatsisitigut sunniutai	8
3. ILLOQARFIUP ILAANUT PILERSAARUSIAP AALAJANGERSAGAI	9

KORTBILAG 1, Illoqarfiup ilaanut pilersaarussiaq B 4.1, mål 1:3000

1. AALLAQQAASIUT

1.1 Tunuliaqutaq

Umiarsualivimmi containerit inissisimaffissaasa allineqarnissaat pisariaqalersimavoq, taamaattumik Royal Arctic Line A/S Asiaat kommuneanut saaffiginnissimavoq umiarsualiviup allilernissaanut periarfissat naliliiffigeqqullugit quersuit marluk B-202 aamma B-203 peernerisigut.

Uumap illoqarfiup ilaanut pilersaarusiap siunertaraa quersuit taakku marluk peerneqarnissaanut periarfissat isumannaassallugit, taamaalillunilu umiarsualiviup allinissaa inissaqalersillugu.

1.2 Illoqarfiup ilaanut pilersaarussiaq tamanullu saqqummiunnera

Nunaminertat atorneqartarnerat pilersaarusiordfigineqartarnerallu pillugit Namm. Oqartussat nalunaarutaat nr. 23 ulloq 18. november 1992-imeersoq naapertorlugu kommunalbestyrelsep annertunerusunik pingaarnerusunillu sanaartornissamut nunaminertanik tunniussinnginnermini illoqarfiup ilaanut pilersaarusiamik sananissani pisussaaffigaa.

Nalunaarussiaq aamma taanna naapertorlugu kommunalbestyrelse illoqarfiup ilaanut pilersaarusiap siunnersuut tamanut saqqummiuttussaavaa, tassungalu ilanngullugit pilersaarusiap imarisaasa naatsumik allaaserineqarneri, inaarutaasumik siunnersuutip kommunalbestyrelsemiit akuerineqannginnerani.

Tamanna tunuliaqutaralugu illoqarfiup ilaanut pilersaarussiaq B 4.1 tamanut saqqummioqqaneqarsimavoq piffissami 06.12.1999-imiit 17.01.2000-imut.

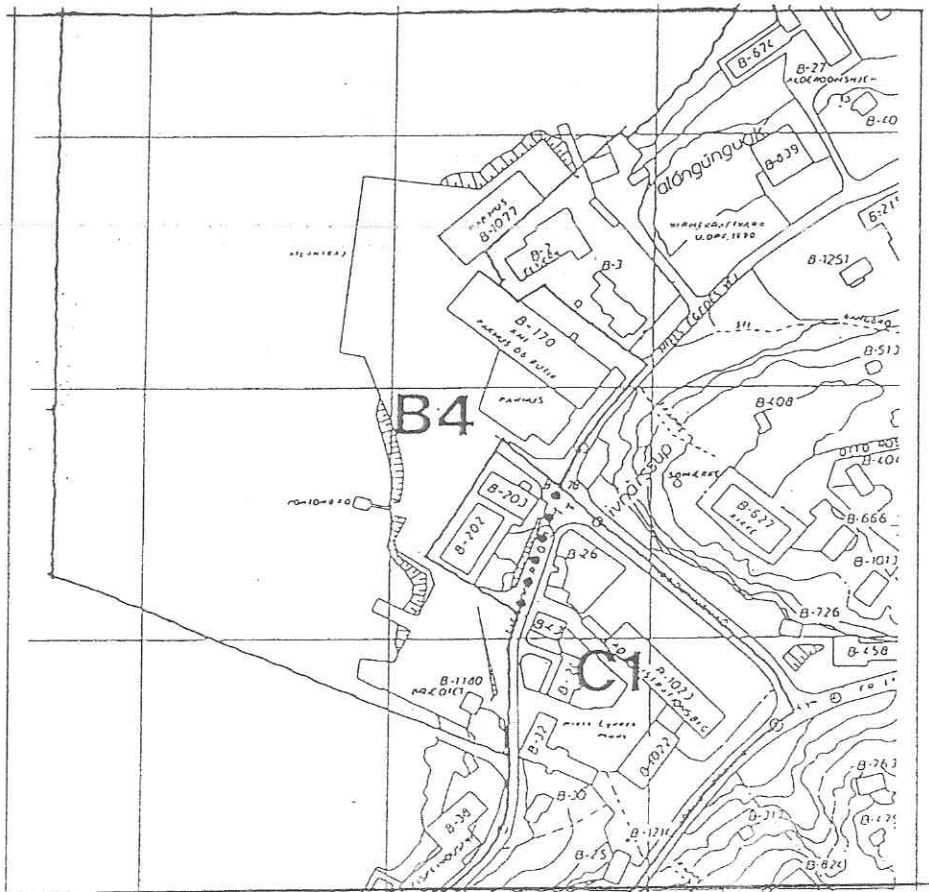
2. NASSUIAASIAQ

2.1 Illoqarfiup ilaanut pilersaarusiap siunertaa imaalu

Aasiaat umiarsualiviat ukiut 5-t miss. Kalaallit Nunaata avannaanut nassiussuinermi containerersor-fittut pingaarnertut atuussimavoq. Ullumikkut umiarsualivimmi containerit inissisimasarfiata alline-qarnissaa pisariaqartinneqalersimavoq, taammaattumillu Royal Arctic Line A/S Aasiaat kommune-anut saaffiginnissimavoq quersuit marluk B-202 aamma B-203 peernerisigut umiarsualiviup allinis-saanut periarfissat atornissaat kissaatigalugu, taakku peernerisigut nunaminerat pilersitat umiarsua-livimmi siunertanut atortussanngorlugit.

Aasiaat kommunalbestyrelseata siunissami umiarsualivimmut illoqarfiullu qeqqani nunaminertanik pilersaarusiornissamut pingaarutilinnik arlalinnik isumagisassaqqarpoq:

1. *Inuutissarsiornerup ineriartortinnera.* Kommunalbestyrelsep kissaatigaa inuutissarsiornerup tun-gaatigut ineriartortitsinissamut periarfissat umiarsualiviup iluaqutissaasa pitsanngorsarneranut attu-umassutillit tapersersorumallugit, taamaaliornikkut illoqarfiup immakkut silaannakkullu angallan-nikkut pingaarnersatut sunniuteqarnera sulissutigalugu. Taamaattumik tassuunakkut illoqarfiup ila-anut pilersaarusiap siunertaraa umiarsualiviup pisariaqartitamik annertusinissaata piviusunngortin-nissaanut isumannaarinissaq.




Titartagaq. 1 - Allanngutsaaliugassaq "Niuertoqarfik" (Immikkoortoq C1), allanngutsaaliugassap aaqqinnera ersersinneqarpoq toortarnernik titarnernillu nalunaaqutsersorlugu.

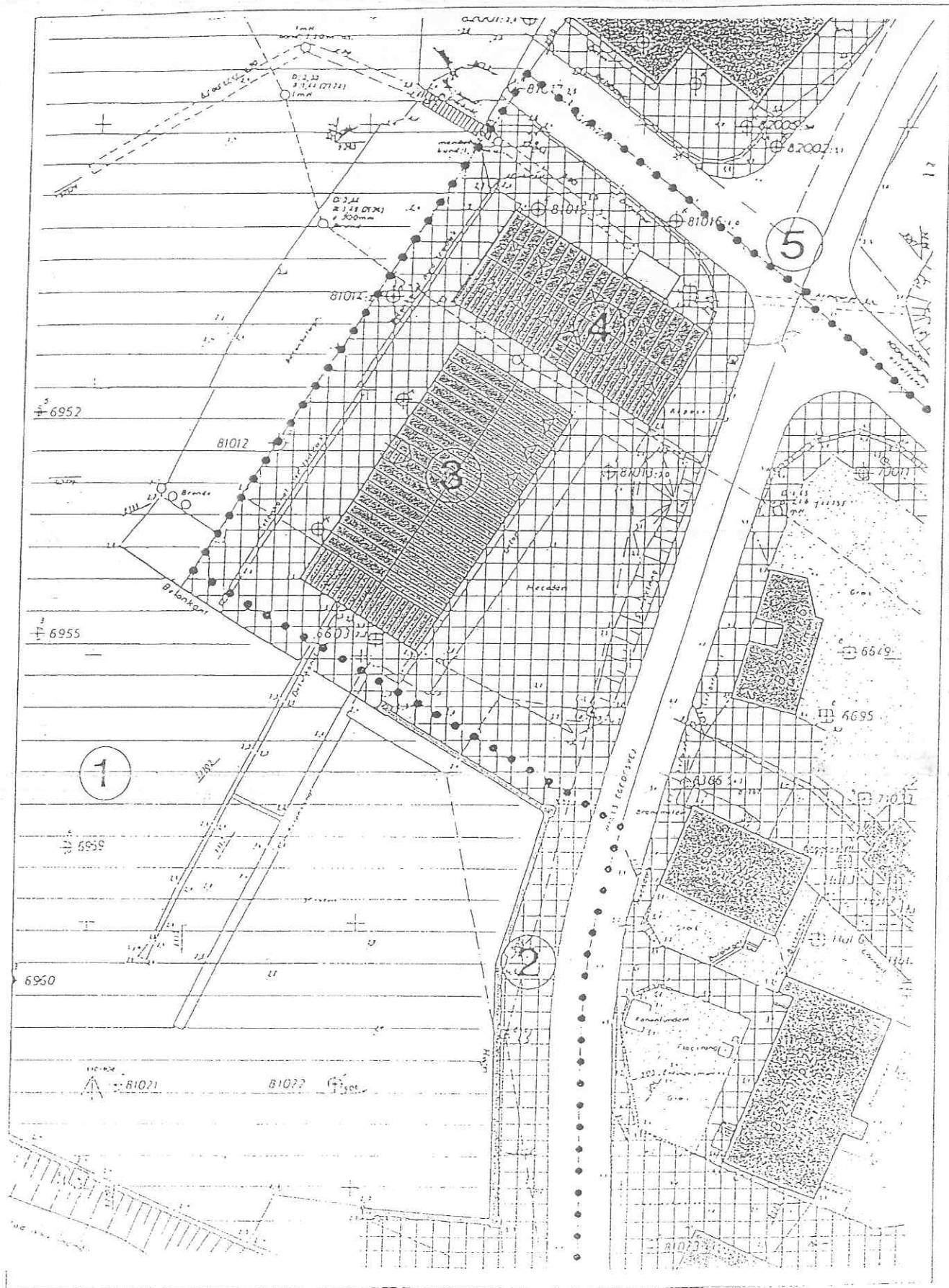
2. *Nuna tamakkerlugu pilersaarussiaq eqqarsaatigalugu allanngutsaaliuinissamut sianigisassat.*

Taamaattorli kommunalbestyrelse allanngutsaaliuinissamik isumaginninnissaq eqqarsaatigalugu nalunaarutitigut pisussaatinneqarpoq allanngutsaaliugassanik isumaginninnissamut, quersuarnut B-202-mut aamma B-203-mut attuumassutillit aammalu allanngutsaaliugassaq "niuertoqarfik" eqqarsaatigalugit. Taakku allanngutsaaliuinissamut tunngasut nutaamik naliliiffigineritut atatillugu kommunalbestyrelse isumaqarpoq taakku quersuit marluk allanngutsaaliugassaqqissuunngitsut, tamatumalu kinguneranik allanngutsaaliugassat killilersorneqarsinnaasut imaalillugit, nunaminertat Sissakkooriap/ Niels Egedep Aqqusernata eqqaani immap tungaaniittut immikkut allanngutsaaliugassaniit peerneqarsinnaasut. Titartagaq 1 innersuussutigineqarpoq. Taamaattumik illoqarfiup ilaanut pilersaarussiaq immikkoortukut tassuuna quersuit taakku marluk peerneqarnissaanut isumanarinnissaq siunertaraa.

3. *Illoqarfiup isikkua.* Kiisalu kommunalbestyrelsep kissaatigaa umiarsualivimmiit allanngutsaaliugassamut atorluarsinnaasumik pitsaasumillu killeqarfeqarnissaa. Taamaattumik illoqarfiup ilaanut pilersaarussiaq immikkoortumut tassunga siunertaraa isumannaassallugu, immikkoortut taakkua imminnut katigunnerat illoqarfiup isikkuaani ersarissumik malunnaateqassasut qarmagartai pioreersut tallisinnerisigut (qisuit nunamut kappussuutat) avannamut Sissakkooriap sinaatigut. Titartagagaq 2, 3 aamma 4 innersuussutigineqarput.



Titartagaq 2 - .Qarmagaq pioreersoq qisunnik qarmatalik, taassuma umiarsualiviup (B4) aamma allanngutsaaliugassap (C1) killeqarfiat ersersippaa.



Titartagaq 3 – Pissutsit pioreersut. 1. Containerersorfik. 2. Qarmagaq. 3. B-202. 4. B-203. 5. Al-
lanngutsaaliugassap "Niuertoqarfiup" avannamut kangimut killeqarfia.

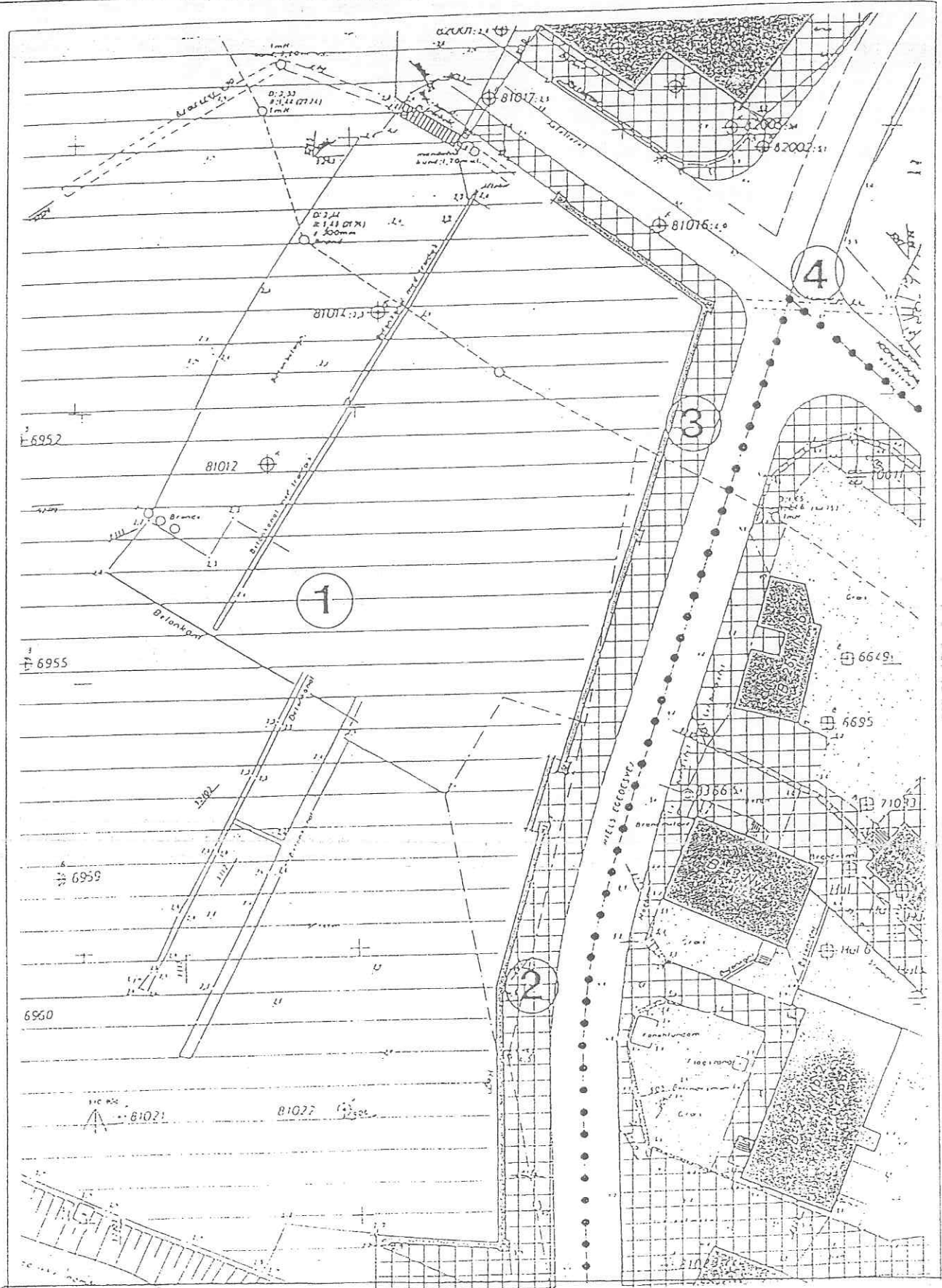


Fig. 4 – Siunissami pissutsit. 1. Containerersorfik. 2. Qarmaq pioreersoq. 3. Nutaamik qarmaliinis-samut tunngavissaq. 4. Allanngutsaaliugassap "Niuertoqarfiup" avannamut kangimut killeqarfiata allanngornera.

2.2 Illoqarfiup ilaanut pilersarusiap pilersaarussianut allanut qanorinnera

Nuna tamakkerlugu pilersaarusioneq

Umiarsualiviup pilersaarusionera. Aasiaat containerersorfiata illoqarfik illoqarfiullu nunaqarfii, Qeqertarsuup Tunuanilu nunaqarfiit Qeqertarsuarlu pilersorpai umiarsuakktut assartortitsinikkut. Siunissaq ungasinnerusoq eqqarsaatigalugu qularnanngittumik Nunatta avannaanut pilersuinermi Aasiaat umiarsualivittut pingaarnertut ingerlalnissaa ilimanarpoq (Ummannamut, Upernavimmut Avannersuarmullu). Siunertat tamakku isumaginiarlugit Royal Artic Line A/S kommunalbestyrelsemut qinnuteqarsimavoq nunaminertanik pissarsiniarluni containerit inissisimaffissaannut atugassanik.

Allanngutsaaliugassat illoqarfiup qeqqanilu pilersaarusioneq. Kommunekkaartumik pilersaarusionermi allanngutsaaliuisussaananermik nakkutiginnittussaaneq pillugu Namm. Oqartussat nalunaarutaat nr. 31 ulloq 30. oktober 1991-imeersoq naapertorlugu kommune pisussaavoq (§1 naapertorlugu) kommunemut pilersarusiami aalajangersakkanik aalajangersaanissamut, taakkua isuman-naassuaat, nuna tamakkerlugu allanngutsaaliugassanut soqutigisat isumannaassallugit.

Uani pineqarput illoqarfiup iluani allanngutsaaliugassat immikkut nalillit aalajangersagaliuunnissaat (§2 naapertorlugu) aammalu illoqarfiup iluani immikkoortut allat (§3 naapertorlugu). Kommunalbestyrelse isumaqatiginninnuteqarfigereerlugu Naalakkersuisut taakkua immikkoortut §2-mut §3-mullu tunngasut killeqarfiat aalajangertarpaat. Tamatuma saniatigut kommunalbestyrelse (§4 naapertorlugu) nunaqarfinni illoqarfiullu avataani sanaartorfiusuni allanngutsaaliugassanik toqqaassaaavoq.

Pilersaarusionermut tassunga tunngavissatut Namm. Oqartussat illoqarfimmut allakkiorsimapput arlalialunnik, tamatuma ataani Aasianni allanngutsaaliugassatut soqutiginaritanut allakkiaq. Tassani taaneqarpoq, "Niuertoqarfik", tassaniillutik niuertoqarfitoqqap illutai qanganisaanerit aammalu allaffiit nutaanerusut illutai oqaluttuarisaanermi eriagisassatut isigisariaqartut, taakku Sissakkooriap eqqaaniipput timaani illut najugaqarfiit aqquusernullu illuatungaani sissap tungaaniillutik quersuit, takuuk titartagaq 1. Sannaat eqqarsaatigalugu kusanartumik isikkunitsitsipput. Allaffissuup napparneqarneranut atatillugu illut qanganisaanerisut qajassuunneqarsimapput, tassami illut nutaat nutaangittullu akornanni illoqannginnersaliortoqarsimammat.

Quersuit eqqarsaatigalugit oqaatigineqarpoq, quersuaq B-202 ukioq 1904-imeersoq sanasoq P.A. Cortzenimit titartarneqarsimasoq. Quersuaq siullermik Tupilammiissimangaluarpoq, kisianni 1919-imi maannakktut inissisimaffimminut nuunneqarsimalluni. Quersuup aappaa, B-203 Helge Bojsen Møllerimit titartarneqarsimavoq 1946-mi. Allakkiami nalilerneqarpoq, quersuit taakku marluk Sissakkooriap eqqaani sanaartukkani pingaaruteqarluinnartut.

Allanngutsaaliugassaq C1 killeqarfilernerani taamatut isiginninneq toqqammavimusimavoq, takuuk titartagaq 1, taakkua quersuit – Sissakkooriapi sissap tungaaniittuni illuni kisiartaallutik – immikkut allanngutsaaliugassanut ilanngunneqarsimapput.

Allanngutsaaliugassap saniani kingusinnerusukktut containerersorfimmik pilersitsinissamut atatil-lugu, oqaluttuarisaanermi sanaartukkatiigullu avatangiisit aalajangiuisimaannarnissaannut kissaatigisat pillugit peqqissaarutamik oqaluserineqarput. Aalajangiiffigineqarpoq umiarsualivimmut atatil-lugu ersarissumik immikkoortut taakku marluk akunnerat takussutissaqassasoq, oqaluttuarisaanermi imarsionermullu tunngasuni avatangiisinut ersarissisitsisumik. Tamanna tunngavigalugu qisunnik qarmaliorneq sananeqarpoq, takuuk titartagaq 2.

Quersuarnik taakkuninnga marlunnik nuussinerup kingunerisussaavaa immikkoortup annertuumik allangoriaateqarnera, kisianni kommunalbestyrelse isumaqarpoq, siunissami allangutsaaliugassap killeqarfilernissaa soorlu titartagaq 4-mi ersersinneqartutut akuerineqarsinnaasoq, tamanna pippat avannamut tallillugu Sissakkooriaq sinerlugu qisunnik nunamut kappussukkanik qarmalersorlugu.

Kommunalbestyrelse isumaqarpoq immikkoortup oqaluttuarisaanikkut imarsiornermullu tunngasutigut isikkua taamaaliornikkut ersarillisinneqassasoq sannaatigut naammaginartumik, quersuit taakku peerneqarnerannut taarsiunneqarsinnaasumik, taakku ullumikkut inissisimaffiat siunertamut naleqquppallaannginnamik.

Kommunemut pilersaarummut ilassut.

“Aasiaat Kommuneanut pilersaarut 1993 - 2005” –imi immikkoortoq C1, takuuk titartagaq 1, immikkut allangutsaaliugassatut toqqarneqarsimavoq, aalajangerneqarsimavorlu tassani sanaartukkat ingutserneqassanngittut imaluunniit allangortinneqassanngittut allangortiternerisigut imaluunniit uigunerisigut.

Immikkoortup killeqarfilersornera naalackersuisunit aalajangerneqarpoq, allangutsaaliugassallu allangortinnissaa aammalu uani illoqarfiup ilaanut pilersaarusiame siunnersuutigineqartutut quersuarnik ingutserinissaq kommunemut pilersaarusiame akerliuvoq. Kommunemut illoqarfiullu ilaanut pilersaarusiorneq naleqqussagaasussaapput, taamaattumillu kommunalbestyrelsep kommunemut pilersaarusiame ilassummi siunnersuutigaa, allangutsaaliugassap killilersornera aaqinneqassasoq titartagaq 1-imi ersersinneqartutut, taamaalilluni quersuit taakku marluk peerneqarnissaat periarfissaqartilerlugu.

Ilassut uunga illoqarfiup ilaanut pilersaarummut atatillugu tamanut saqqummiunneqarsimavoq. Ilassut naalackersuisunit akuerineqartussaavoq.

Illoqarfiup ilaanut pilersaarusiame pisoqaanerisut uku atorunnaarsinneri 4/B1-B2-B3-B4-B5.

Illoqarfiup ilaanut pilersaarusiame 4/B1-B2-B3-B4-B5 Aasianni umiarsualivinni nunaminertani ilaatigut ilaavoq nunaminertaq Sissakkooriap kitaaniittoq, taanna allangutsaaliugassamiit peerusunneqarpoq, takuuk titartagaq 1. Illoqarfiup ilaanut pilersaarusiame ”illoqarfiup ilaanut pilersaarusiame killiliussatut” ilusilerneqarsimavoq, taakkunanilu aalajangersakkat kommunemut pilersaarusiame ilanngunneqarsimapput pingaaruteqarneri malillugit. Taamaalilluni illoqarfiup ilaanut pilersaarusiame killiliussaq ullumikkut kommunemut pilersaarusiame taarserneqarsimavoq, taamaattumik naatsorsuutigineqarpoq illoqarfiup ilaanut pilersaarusiame 4/B1-B2-B3-B4-B5 atorunnaarsinneqassasut uuma illoqarfiup ilaanut pilersaarusiame inaarutaasumik akuerineqarneranut atatillugu.

2.3 Illoqarfiup ilaanut pilersaarusiame inatsisitigut sunniutai

Illoqarfiup ilaanut pilersaarusiame siunnersuutip iluani sunilluunniit aallarniisoqassanngilaq, pilersaarusiornek kikkulluunniit sunniuteqaqataannissannut akornusiisumik, imaluunniit illoqarfiup ilaanut pilersaarutiame imaanik unioqquutitsisumik.

§1. Illoqarfiup ilaanut pilersaarusiap siunnertaa

1.1 Illoqarfiup ilaanut pilersaarusiaq B 4.1-ip siunertaraa:

Umiarsualiviup containerersorfiup allinissaa qulakkiissallugu, taamaalillugu Sissakkooriaq / Niels Egedep aqquerna umiarsualiviup containerersorfiup kangimut killeqarfigalugu allanngutsaaliugasap tungaanut,

isumannaassallugu qisunnik qarmaq qisunnik nunamut kappussukkanik sanaap avannamut avannamut kangimut nanginnissaa illoqarfiup assingani ilanngussami bilag 1-imi ersersinneqartutut.

§2. Immikkoortup killilersorneqarnera

2.1 Illoqarfiup ilaanut pilersaarusiaq killilersorneqassooq illoqarfiup assingani ilanngussami bilag 1-imi ersersinneqartutut.

§3. Immikkoortup atornerqarnera

3.1 Immikkoortoq taamaallaat umiarsualivimmut tunngasunut atornerqassooq (containerinik ilitsivittut atuinernullu).

3.2 Immikkoortup iluani sanaartortoqassanngilaq.

3.3 Containerersorfik qaammaqqusersorneqarsinnaavoq sulinermi atugassanik aammalu naleqqanik nalinginnaasunik kiisalu ikkuffiit containerinut kissassusaat allanngorartunut atugassat pisariaqartitat malillugit.

3.4 Immikkoortup containerinut inissivittut atorneranut atatillugu B-202 B-203-iu peerneqassapput.

§4. Appakaannissamut aqqutit

4.1 Immikkoortumut appakaanneq Koorunnguaq aamma Sissakkooriap katigunnerani aammalu Niels Egedep aqquernaniit pisassooq.

4.2 Appakaaffissaq pingarnerunngittoq B-202-p kujataaniittoq peerneqarsinnaavoq.

§5. Ledningit

5.1 Ledningiusinnaasut, soorlu kallerup inneranik imermillu pilersuinermit tunngasut, nunap iluati-gut matuukkatigut inissisimassapput.

5.2 Pilersuinermit atortut pioreersut allanngutsaaliorneqassapput.

§6. Umiarsualiviup killeqarfilersorneqarnera

6.1 Umiarsualiviup killeqarfia Sissakkooriap / Niels Egedep Aqqusernata tungaanut aammalu immikkoortumut appakaaffimmut, takuuk § 4.1-imi aalajangersagaq, ilusilerneqassooq qarmakkap pioreersup tallineratigut aqqusernit taaneqartut sinerlugit. Qarmakkap kangianiittut avannaaniittullu nunaminertat il.il. tamanit aqutigineqartussatut immikkoortinneqassapput (pisuinnaat aqqusernat). Illoqarfiup assinga bilag 1 innersuussutigineqarpoq aammalu titartagaq 4.

6.2 B-202-p kujataani appakaaffik atatinnarneqaraluarpat qarmagaq il.il. ilusilerneqarsinnaavoq appakaaffissap Sissakkooriumut / Niels Egedesp aqqusernanut appakaaffissaa kipillugu.

6.3 Qarmakkap il.il. qanoq ilusilernissaa kommunalbestyrelsemit akuerineqassooq.

§7. Pisorta qarfinnit allanit akuersissutit

7.1 Illoqarfiup ilaanut pilersaarusiarnut immikkoortoq immikkut allanngutsaaliugassamut "Niuer-toqarfimmut" ilaavoq, killeqarfia immikkoortumilu illoqarfiup ilaanut pilersaarusiarnut na-jooqutassat kommunemut pilersaarusiarni aalajangerneqarsimapput naalakkersuisullu isumaqatigi-innerit malillugit.

§8. Illoqarfiup ilaanut pilersaarusiarni pisoqaanerusut atorunnaarsinnerat

8.1 Kommunalbestyrelse illoqarfiup ilaanut pilersaarusiarni uuminnga akuerinninnera peqati-galugu illoqarfiup ilaanut pilersaarusiarni uku atorunnaassapput 4/B1-B2-B3-B4-B-5.

§9. Akuersinermut uppersarsaat

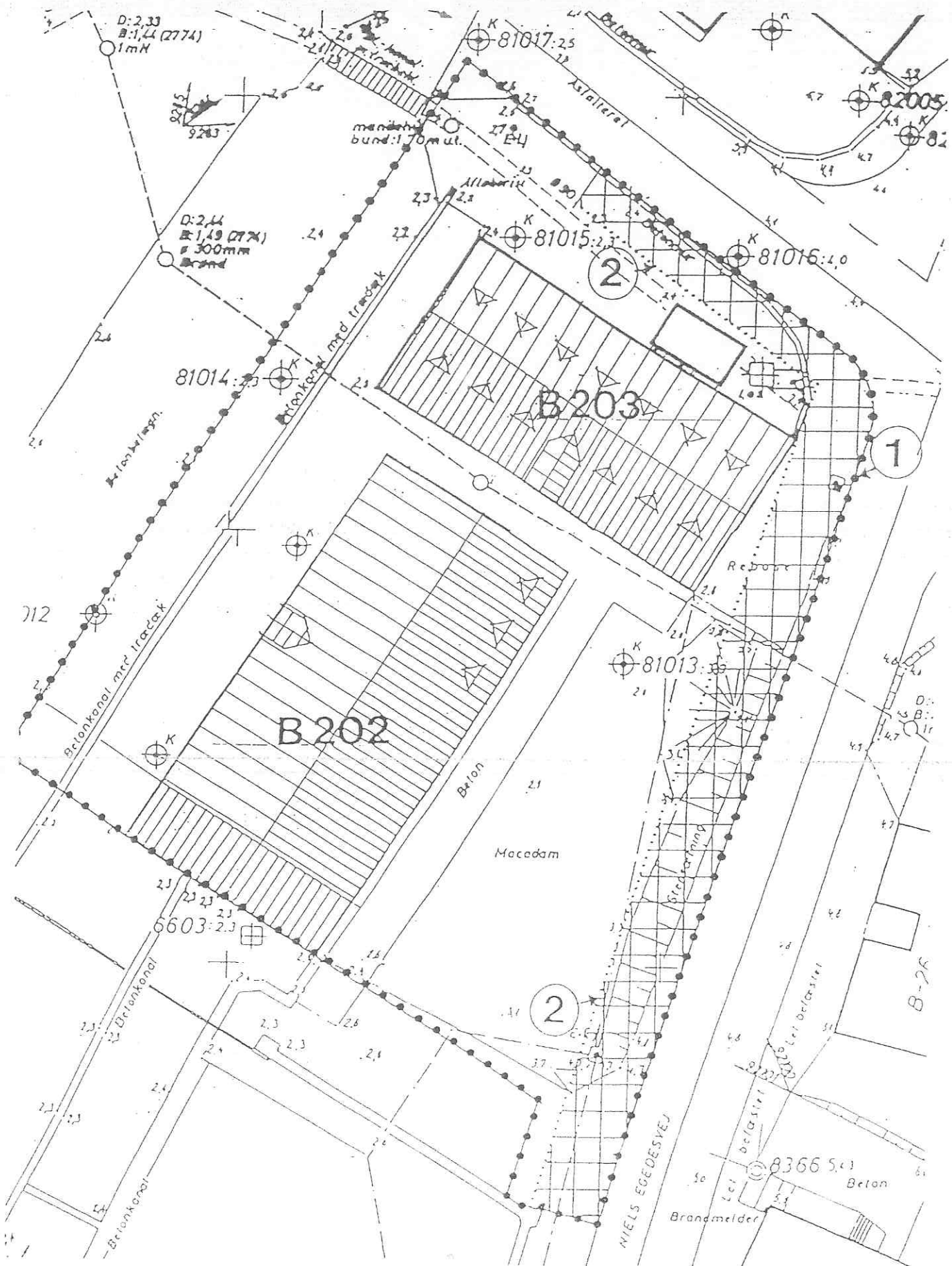
Una illoqarfiup ilaanut pilersaarut akerliliissutaasimasunut naleqqussagaavoq, naggataarutaasumillu Aasiaat kommunalbestyrelseanik akuerineqarsimalluni ulloq 23/ 5 2000.



Borgmester



Kommuneingeniøriugallartoq



KORTBILAG 1 – Illoqarfiup ilaanut pilersaarussiaq B 4.1: 1. illoqarfiup ilaanut pilersaarussiaq immikkoortua. 2. Qarmap tallinera.