

AASIAAT KOMMUNEAT

# LOKALPLAN B4 : CONTAINERHAVN, AASIAAT

LOKALPLAN B4 : CONTAINERHAVN,  
AASIAAT, er udarbejdet af Aasiaat kommune, Teknik-, Miljø-  
og Boligforvaltningen, med bistand fra arkitekt maa Niels  
Bennetzens tegnestue.

Maj 1993

## INDHOLD

---

1. Indledning	3
1.1. Lokalplan og offentlighed	3
1.2. Lokalplanens indhold	3
2. Redegørelse	4
2.1. Lokalplanens formål	4
2.2. Lokalplanens retsvirkninger	4
2.3. Lokalplanens forhold til anden planlægning	5
3. Lokalplanens bestemmelser	9
§ 1. Lokalplanens formål	9
§ 2. Områdets afgrænsning	9
§ 3. Bestemmelser for de enkelte delområder	9
§ 4. Veje, stier og parkering	13
§ 5. Ledningsanlæg	14
§ 6. Retningslinier for arealtildeling	14
§ 7. Fordeling af byggemodningsudgifter m.v.	14
§ 8. Ophævelse af ældre lokalplan	14
§ 9. Vedtagelsespåtegning	14

## 1. INDLEDNING

---

I forbindelse med omlægningen af fragtbesejlingen i Grønland er Aasiaat havn udpeget som terminal for den nordgående fragtrafik.

I denne anledning skal der ske en væsentlig udvidelse og ombygning af den eksisterende atlanthavn.

### **1.1. Lokalplan og offentlighed**

I henhold til Hjemmestyrets Bekendtgørelse nr. 23 af 18. november 1992 om arealanvendelse og planlægning har kommunalbestyrelsen pligt til at tilvejebringe en lokalplan, inden der gives arealtildeling til større eller væsentlige bygge- eller anlægsopgaver.

I henhold til samme bekendtgørelse skal kommunalbestyrelsen offentliggøre et forslag til lokalplan sammen med en kortfattet beskrivelse af planens indhold og planens redegørelse i mindst 6 uger, forinden forslaget kan endeligt vedtages af kommunalbestyrelsen.

På denne baggrund fremlægger kommunalbestyrelsen herved Forslag til Lokalplan B 4 for et område til container- og atlanthavn i Aasiaat.

Lokalplanen er offentliggjort i perioden fra den ~~27.5~~<sup>25.5</sup> 1993 til den ~~6.7~~ 1993. Planen er i denne periode fremlagt til gennemsyn på kommunekontoret i Aasiaat, bygdekantorerne og kommunens biblioteker, hvor den kan gennemses.

Planen er samtidig fremsendt til landsstyret og de myndigheder, der har en særlig interesse i forslaget.

### **1.2. Lokalplanens indhold**

Lokalplanen består af to dele: en redegørelsesdel og en vedtægtsdel.

Redegørelsen indeholder en beskrivelse af lokalplanens forhold til anden planlægning i form af landsplanlægningen, den igangværende kommuneplanlægning samt tidligere lokalplanlægning for området.

Vedtægtsdelen fastlægger bestemmelser for havnearealets anvendelse og udformning, bebyggelsens placering og udformning samt retningslinier for tildeling af arealer og fordeling af kommunens udgifter til byggemodning m.v.

## 2. REDEGØRELSE

---

### 2.1. Planens formål

Nærværende lokalplan har til formål at sikre mulighed for, at der kan ske en udbygning og ombygning af den eksisterende trafik- og forsyningshavn i Aasiaat med henblik på etablering af containerterminal for forsyning af den nordlige del af Diskobugten.

Planen fastlægger bestemmelser for områdets anvendelse og udformning, herunder for bebyggelsens placering og udformning og for havneområdets afgrænsning i forhold til den gamle, bevaringsværdige kolonibebyggelse.

Som led i bestræbelserne for at sikre en funktionel og harmonisk afgrænsning af havnen i forhold til den bevaringsværdige bydel foreslåes det at flytte "Brædtet" fra dets nuværende placering til en placering udenfor containerhavnen på fundamentet af den gamle fiskefabrik (B 38), der forventes nedrevet i 1993.

### 2.2. Lokalplanens retsvirkninger

#### *Midlertidige retsvirkninger*

Efter lokalplanforslagets offentliggørelse må araler, bygninger og anlæg, der er omfattet af forslaget, ikke bebygges eller iverksettes på en måde, der skaber risiko for en foregribelse af den endelige plans indhold.

De midlertidige retsvirkninger er ikke til hinder for, at lovlig eksisterende anvendelse kan fortsætte som hidtil. Det følger heraf, at arbejder i forbindelse med ombygning og udvidelse af havnen kan fortsætte i overensstemmelse med allerede meddelte arealtildelinger og byggetilladelser.

#### *Endelige retsvirkninger*

Efter kommunalbestyrelsens endelige vedtagelse af lokalplanen og efter, at der er foretaget offentlig bekendtgørelse herom, må der ikke retligt eller faktisk etableres forhold i strid med planens bestemmelser.

Kommunalbestyrelsen kan dispensere fra bestemmelserne i lokalplanen, hvis dispensationen ikke er i strid med planens principper. Videregående afvigelser fra planen forudsætter, at der tilvejebringes en ny lokalplan.

## 2.3. Lokalplanens forhold til anden planlægning

### *Landsplanlægning*

På grundlag af Betænkning om Grønlands fremtidige trafikstruktur, 1991 har Landstinget besluttet, at fragtbesejlingen af Vestgrønland skal foregå med containere.

Besejlingsmønstret skal omfatte en atlantrute fra Danmark til Nuuk og herfra to feederruter til henholdsvis området nord og syd for Nuuk.

Aasiaat er udset til at skulle fungere som containerterminal i den nordlige feederrute. Containerterminalen skal forsyne byen og bygderne i eget distrikt, bygderne i Diskobugten samt Qeqertarsuaq. På længere sigt skal Aasiaat muligvis tillige fungere som transit terminal for forsyningen af Nordgrønland, det vil sige Uummannaq, Upernavik og Thule distrikter.

Alt i alt påregnes terminalen at få en årlig omsætning på ca. 10.100 containere.

For at tilgodese dette formål er det nødvendigt at udvide den eksisterende atlanthavn i Aasiaat. Dels i form af en forlængelse af kajen og udvidelse og forstærkning af kajarealet. Dels i form af opførelse af et nyt kontorhus og udvidelse og ombygning af de eksisterende lager- og pakhuse på havneområdet.

### *Midlertidige rammer for indholdet af lokalplanlægningen*

Aasiaat Byplan 1989/1990 er godkendt af Landsstyret som midlertidige rammer for indholdet af lokalplanlægningen i Aasiaat by, indtil der foreligger en godkendt kommuneplan.

Lokalplanen omfatter i princippet rammeoråderne B 4a (trafik- og forsyningshavn), B 4b (brædt og oplagsplads) samt B 3b (den gamle fiskefabrik), jvf. figur 1.

De midlertidige rammer indeholder følgende bestemmelser for de nævnte områder:

#### "B 3b (den gamle fiskefabrik)

Området er udlagt til søværts formål og skal reserveres til fremtidig oplags- og byggeareal for fiskerierhvervet.

Mindre søværtsorienteret råvareforarbejdende produktionsvirksomhed kan dog placeres i området.

Fremtidige bygninger o. lign. må ikke anvendes til beboelse.

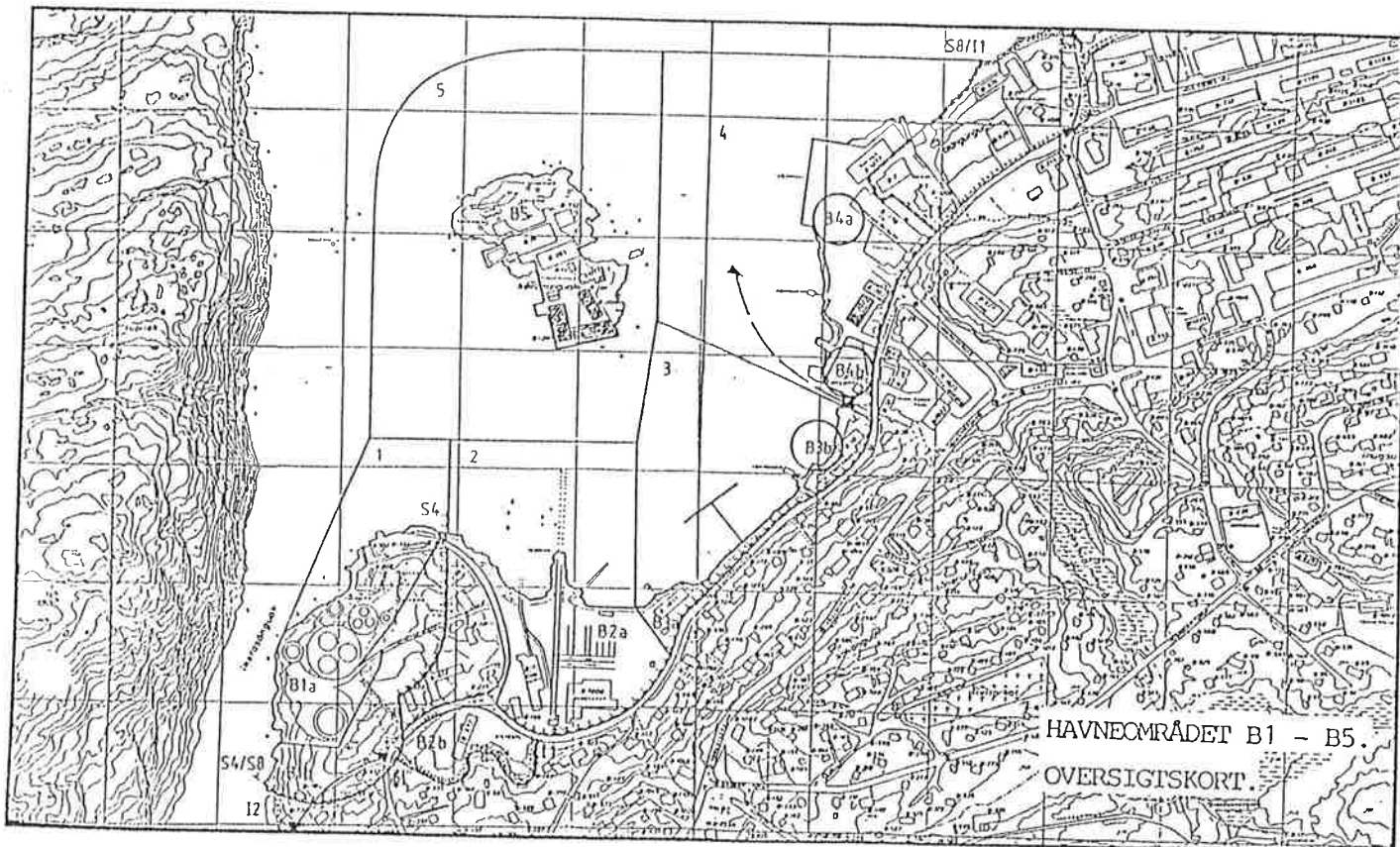


Fig. 1 - Midlertidige rammer for lokalplanlægningen

Området kan først tages i fuld anvendelse, når en opfyldning af kyst- og havnearealerne er foretaget.

Området er ca. 0,3 ha. stort og er med undtagelse af det nedlagte KTU-fiskeindustri (B38) i den nordøstlige del af området ubebygget.

Nye bygninger, nyanlæg o. lign. skal med hensyn til placering, udformning, materiale og farvevalg afstemmes med den omgivende bebyggelse.

Ny bebyggelse må ikke overstige kipkoten på de fredningsværdige KGH-pakhus B 202 og B 203.

#### B 4a (trafik- og forsyningshavn)

Området er udlagt til søværtsformål og skal primært reserveres til friareal for trafik- og forsyningsstjenesten.

Bygninger o. lign. må ikke anvendes til beboelse.

Området er ca. 1,3 ha. stort og anvendes delvist til oplagsplads, ligesom KNI's pakhus og "SB-butik" samt de to fred-

ningsværdige KGH-pakhuse B 202 og B 203 er placeret i området.

Nye bygninger, nyanlæg o. lign. skal med hensyn til placering, udformning, materiale- og farvevalg afstemmes med den omgivende bebyggelse.

#### B 4b (brædt og oplagsplads)

Området er udlagt til søværtsformål og skal reserveres til mindre søværtsorienterede råvareforarbejdende produktionsvirksomhed.

Fremtidige bygninger o. lign. må ikke anvendes til beboelse.

Området er ca. 0,2 ha. stort og anvendes delvist til oplagsplads ligesom brættet er placeret i området.

Nye bygninger, nyanlæg o. lign. skal med hensyn til placering, udformning, materiale- og farvevalg afstemmes med den omgivende bebyggelse.

Ny bebyggelse må ikke overstige kipkoten på de fredningsværdige KGH-pakhuse B 202 og B203.

#### Søområde 4 (trafik- og forsyningshavn)

området er ca. 3 ha. stort og skal sikres og reserveres til opankring/fortøjning af atlant- og passagerskibe, samt den lokale forsynings- og trafiktjeneste.

I 1989 anvendes den sydlige del af området af fiskerflåden til opankring og fortøjning ved kajanlægget.

Området skal friholdes for offentlig sejlads, opankring og fortøjning.

I området kan der anlægges kaj og eller pieranlæg."

#### *Aasiaat kommuneplan 1992-2005*

Forslag til Aasiaat kommuneplan 1992-2005 har været fremlagt til offentlig debat i foråret/sommeren 1992.

På grundlag af de fremkomne bemærkninger og under hensyn til, at der pr. 1. januar 1993 er indført nye og udvidede bestemmelser for kommuneplaners indhold, har kommunalbestyrelsen besluttet, at offentliggøre forslaget påny. Det endelige forslag til Aasiaat kommuneplan 1993-2005 påregnes fremsendt til landsstyrets godkendelse i oktober 1993.



I forbindelse med revisionen af kommuneplanforslaget er det besluttet at prioritere en sammenhængende planlægning for bevaring og udnyttelse af den gamle kolonibebyggelse højt. Som følge heraf overvejes det at ændre afgrænsningen af rammeområdet B 4a således, at KGH-pakhusene B 202 og B 203 udtages af rammeområdet og i stedet inddrages i rammeområdet umiddelbart øst herfor, rammeområde C 4, der omfatter de øvrige bevaringsværdige bygninger i området.

På denne baggrund er den del af rammeområde B 4a der rummer de to pakhuse ikke inddraget under lokalplanen.

*Lokalplan 4/B1, B2, B3, B4, B5*

Der foreligger en godkendt lokalplan for havnearealerne i Aasiaat, herunder for de aktuelle arealer.

Planen, der er udformet som en "rammelokalplan", blev godkendt i 1982 og har siden fungeret som grundlag for kommunalbestyrelsens administration af areal- og bygningslovgivningen indenfor havneområdet.

I forbindelse med den endelige vedtagelse af nærværende lokalplan bortfalder den tidligere lokalplans bestemmelser for de arealer, der er omfattet af nærværende lokalplan.

### 3. LOKALPLANENS BESTEMMELSER

---

I henhold til § 18 i Hjemmestyrets bekendtgørelse nr. 23 af 18. november 1992 om arealanvendelse og planlægning fastsættes herved følgende bestemmelser for det af lokalplanen omfattede område:

#### **§ 1. Lokalplanens formål**

Lokalplanen har til formål:

at sikre mulighed for at der kan ske en udbygning af havnen i Aasiaat med henblik på etablering af containerterminal,

at regulere arealanvendelsen på havneområdet med henblik på at sikre, at havnen kan fungere som en offentlig havn med følgende funktioner:

- containerplads for håndtering (lastning, losning, stripping og stabling) af containere,
- butiks-, pakhus-, lagerhus-, og kontorformål samt trafik- og oplagsformål i tilknytning hertil,
- passager- og fiskeritrafik,
- salgsfunktioner i form af lokal afsætning af fiskeri- og fangstprodukter (brædtet), samt

at fastlægge retningslinier for området og bebyggelsens udformning, der sikrer en arkitektonisk og miljømæssig harmonisk sammenhæng mellem havnen og den omgivende bevaringsværdige bebyggelse.

#### **§ 2. Områdets afgrænsning**

Lokalplanområdet omfatter dele af rammeområderne B 4a og B 3b samt rammeområde B 4b og Søområde 4 i de godkendte midlertidige rammer for indholdet af lokalplanlægningen i Aasiaat.

Området opdeles i 5 delområder.

Områdets afgrænsning og opdeling fremgår af figur 2 og kortbilag 1.

#### **§ 3. Bestemmelser for de enkelte delområder**

I det følgende fastsættes der bestemmelser for de enkelte delområder. Bestemmelserne refererer til kortbilag 1.

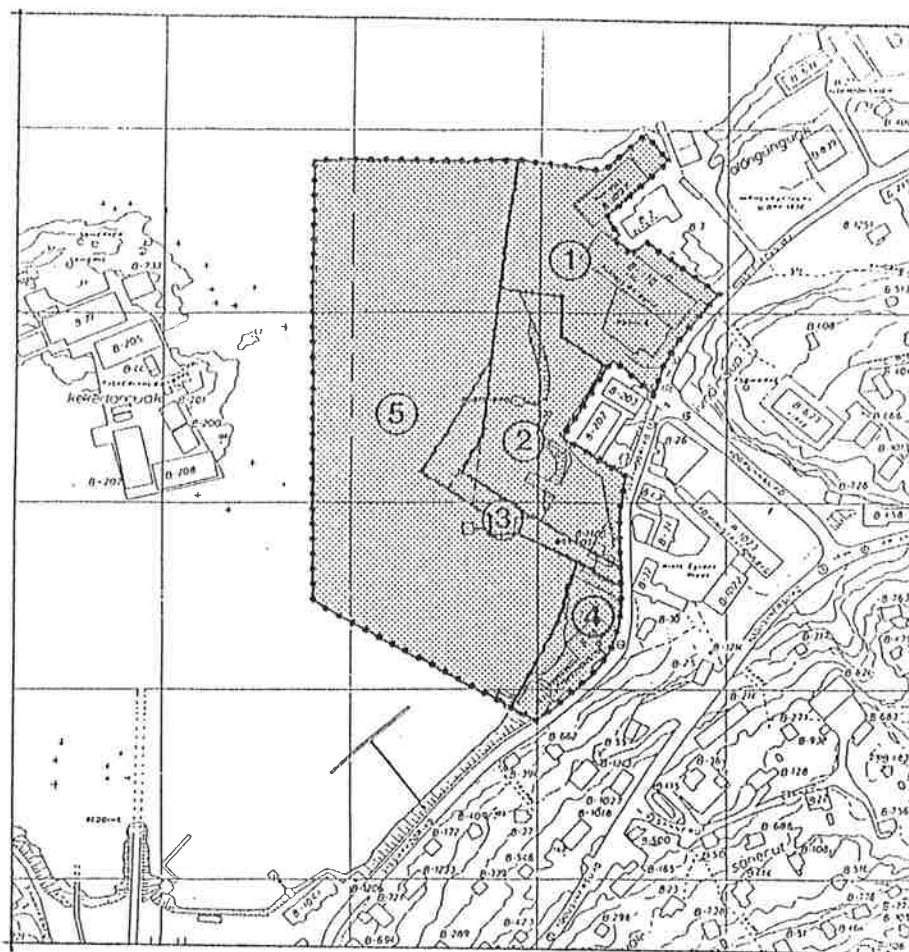


Fig. 2 - Områdets afgrænsning op deling

### 3.1. Delområde 1

#### 3.1.1. Områdets anvendelse

Området må kun anvendes til lager- og pakhushøjformål samt til oplag og håndtering af gods i tilknytning hertil. I området kan der opføres kontor-, administrationsbygninger samt salgs- og forretningsbygninger der er nødvendige for havnens drift eller som har en naturlig tilknytning til havnen. Den eksisterende dagligvare butik kan fortsætte.

#### 3.1.2. Bebyggelse

I området kan der opføres ny kontor-, administrations- og salgsbygninger indenfor det med skravering viste byggefelt.

Bebyggelsen skal opføres som en "randbebyggelse" til B-170 med eensidig taghældning.

Bebyggelsen skal med hensyn til udformning, materialer og farvevalg opføres som en fortsættelse af den eksisterende "randbebyggelse" på B-170.

### *3.1.3. Adgangsforhold*

Adgangen til området skal ske fra Niels Egedep Aqquserna ad den eksisterende indkørsel, punkt A.

Der kan etableres bom i forbindelse med indkørslen med henblik på midlertidig afspæring af adgangen til containerpladsen i forbindelse med håndtering af containere.

### *3.1.4. Ledningsanlæg*

Ledningsanlæg, herunder el- og vandforsyningsledninger skal føres i lukkede kanaler under terræn.

### *3.1.5. Ubebyggede arealer*

Ubebyggede arealer skal reguleres og belægges med asfalt, beton, betonsten eller lignende.

Ubebyggede arealer kan anvendes til midlertidig oplag af gods og skal iøvrigt holdes ryddelige og tilgængelige for offentligheden.

Der kan etableres belysning af de ubebyggede arealer i det omfang det er nødvendigt for områdets funktion.

## **3.2. Delområde 2**

### *3.2.1. Områdets anvendelse*

Området må kun anvendes til opbevaring og håndtering af containere.

### *3.2.2. Bebyggelse*

Der kan ikke opføres bebyggelse indenfor området.

### *3.2.3. Adgangsforhold*

Adgangen til området skal ske fra Niels Egedep Aqquserna, via delområde 1, ad den eksisterende indkørsel, punkt A.

Der reserveres et 5 m. bredt areal mellem punkterne a og a1 som sekundær adgangsmulighed for kørende til og fra området. Indkørselen kan forsynes med bom i punkt a. Ved skibs-anløb kan vejen fungere som udkørsel for passagertrafik.

### *3.2.4. Ledningsanlæg*

Eventuelle ledningsanlæg herunder el- og vandforsyningsledninger skal føres under terræn.

### *3.2.5. Ubebyggede arealer*

Hele området skal reguleres og forsynes med belægning i form af asfalt, beton, betonsten eller lignende.

Afgrænsningen af containerpladsens mod Niels Egedep

Aqquserna i sydvest skal udformes med hensyntagen til områdets naboskab til den bevaringsværdige bydel med henblik på, at sikre et harmonisk bybillede, jvf. illustrationsplanen bilag 2.

#### *3.2.6. Flytning af B 1180*

I forbindelse med anlæg af den sydvestlige del af containerpladsen skal der ske en flytning af B 1180 (brædtet) til delområde 4.

#### *3.2.7. Belysning, hegn m.v.*

Der kan etableres belysning af containerpladsen i form af arbejdsbelysning og almindeligt orienteringsbelysning samt etableres stik for temperaturregulerede containere i fornødent omfang.

Der kan ske adskillelse af containerpladsen fra arealer til fiskeri og andre formål med flytbare autoværn eller anden markering.

### **3.3 Delområde 3**

#### *3.3.1. Områdets anvendelse*

Området må kun anvendes til transport og trafikformål i forbindelse med afvikling af passagertrafik og i forbindelse med landing af fiskeri- og fangstprodukter.

#### *3.3.2. Bebyggelse*

Der kan ikke opføres bebyggelse indenfor området.

#### *3.3.3. Adgangsforhold*

Adgangen til området skal ske fra Sissakkoorriaq i punktet C.

#### *3.3.4. Ubebyggede arealer*

Området skal reguleres i samme niveau som containerpladsen og belægges med asfalt, beton, betonsten eller lignende.

Udformningen af områdets afgrænsning mod havet skal ske med samme anlæg og belægning som i delområde 4.

Der kan etableres belysning af området i fornøden omfang.

### **3.4. Delområde 4**

#### *3.4.1. Områdets anvendelse*

Området må kun anvendes til bygninger og anlæg for salg af fiskeri- og fangstprodukter (brædtet) og hertil hørende aktiviteter.

### *3.4.2. Bebyggelse*

Der kan ske en nedrivning af den eksisterende bebyggelse (den gamle fiskefabrik) og opførelse af ny bebyggelse i form af en flytning og udvidelse af B-1180 (brædtet) indenfor det med skravering viste byggefelt.

### *3.4.3. Ubebyggede arealer*

Forinden der foretages ny bebyggelse (flytning af brædtet) skal der ske en opfyldning af området til vejniveau (Sissaak-koorriaq).

Afgrænsningen af området mod havet skal udføres som stenskråning, jvf. illustrationplanen, bilag 2.

Ubebyggede arealer skal belægges med grus.

Der kan indrettes parkeringspladser i form af skråparkering langs Sissakkooriaq, jvf. illustrationsplanen, bilag 2.

## **3.5. Delområde 5**

### *3.5.1. Områdets anvendelse*

Området forbeholdes for anløb, fortøjring og opankring af atlant-, passager- og fiskerskibe.

Kajstrækningen A-B forbeholdes for anløb og fortøjring af atlantskibe, herunder containerskibe.

Kajstrækningen B-C forbeholdes for anløb og fortøjring af passagerskibe.

Kajstrækningen C-D forbeholdes for anløb og fortøjring af fiskerifartøjer.

## **§ 4. Veje, stier og parkering**

### *4.1. Veje*

Langs bydelsvejen Sissakkooriaq/Niel Egedep Aquserna fastlægges der en byggelinie på 7,5 m. målt fra vejmidten. Indenfor byggelinien må der ikke opføres bygninger eller foretages anlæg der kan hindre en udvidelse af vejen.

### *4.2. Stier*

Indenfor byggelinien langs Sissakkooriaq/Niel Egedep Aquserna kan der anlægges sti/fortov i indtil 1,5 m. bredde.

### *4.3. Parkering*

I delområde 4 kan der indrettes skråparkering på de ubebyggede arealer syd for brædtet, jvf. illustrationsplanen, bilag 2.

## § 5. Ledningsanlæg

I forbindelse med regulering (opfyldning/afgravning) af delområde 2,3 og 4 skal der nedlægges kloakledning eller udføres kanal til fremtidig nedlæggelse kloakledning under terræn på strækningen G-H.

## § 6. Retningslinier for arealtildeling

Indenfor lokalplanområdet må intet areal tages i brug, herunder i form af ændret anvendelse, uden kommunalbestyrelsens tilladelse. Ansøgning om Arealtildeing indgives til kommunalbestyrelsen.

Kommunalbestyrelsen kan fastsætte vilkår for en arealtildeling med det formål at sikre overensstemmelse mellem arealanvendelsen og lokalplanens bestemmelser og intentioner.

Kommunalbestyrelsen har tidligere meddelt arealtildeling til havneudvidelse for en del af delområde 2, jvf. brev nr. 923044 af 17. november 1992. Denne arealtildeling og de tilknyttede vilkår er fortsat gældende.

Kommunalbestyrelsen kan opkræve byggemodningsudgifter og andre økonomiske udgifter af betydning for byudvikling i forbindelse med en arealtildeling, jvf. § 6.

## § 7. Fordeling af byggemodningsudgifter samt andre økonomiske forhold af betydning for byudvikling

Kommunens udgifter til anlæg af veje, stier, fjeldtrapper, grøfter, parkeringsanlæg samt udgifter til fremmed bistand til projektering og lokalplanlægning fordeles på indehaveren af brugsretten til området.

## § 8. Ophævelse af ældre lokalplan

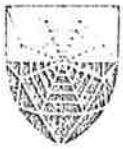
Samtidig med kommunalbestyrelsens endelige vedtagelse af nærværende lokalplan bortfalder bestemmelserne i Lokalplan 4/B1,B2,B3,B4,B5 for såvidt angår det af nærværende lokalplan omfattede område.

## § 9. Vedtagelsespåtegning

Således vedtaget af Aasiaat kommunalbestyrelse den 21. maj 1993.

  
Borgmester

  
Kommuneingeniør



AASIAAT KOMMUNEAT

TEKNIKEQARFIK  
TEKNISK FORVALTNING

---

LOKALPLAN B 4:

CONTAINERHAVN, AASIAAT

Lokalplanen B4, for containerhavn, Aasiaat, har været offentliggjort i perioden fra 25.5-6.7.1993. Planen har i denne periode været fremlagt til gennemsyn på kommunekontoret i Aasiaat, bygdekontorerne og kommunens bibliotek. I offentlighedsperioden har det været muligt for enhver at komme med indsigelser til planen.

Fremsendte indsigelser er forelagt og drøftet i kommunalbestyrelsen den 15. september 1993, og kommunalbestyrelsen vedtog det forelagte lokalplanforslag med følgende ændringer:

Sidste linie: "Arealet skal i øvrigt indrettes som bilfrit opholdsareal" i paragraf 3.2.3. slettes. Der indføres i stedet: "Ved skibsanløb kan vejen fungere som udkørsel for passagertrafik."

Henvisning til den tidligere lokalplan på side 8 skal være: "Lokalplan 4/ B1, B2, B3, B4 og B5".

I paragraf 6 henvises fejlagtigt til paragraf 6 vedr. opkrævning af byggemodningsudgifter. Henvisningen skal være til paragraf 7.

Således vedtaget af Aasiaat kommunalbestyrelse efter offentliggørelse den 15. sept. 1993.

Ane Hansen  
fg. borgmester

Jens Romerdahl  
kommuneingeniør

**Lokalplanen er offentligt tilgængelig**

Lokalplanen kan gennemses eller lånes på teknisk forvaltning og på biblioteket. Kopi af lokalplanen kan fås på teknisk forvaltning.



ILLOQARFIUP IMMIKKOORTUANUT PILERSAARUT B 4  
- AASIANNI UMIARSUALIVIK CONTAINERILERIFFIK

PILERSAARUTISSATUT  
SIUNNERSUUT B4: AASIANNI UMIARSUALIVIK CONTAIN-  
RILERIFFIK, Aasiaat Kommuneanit, Teknikkimut, Avatangiisi-  
nut Ineqarnermullu immikkoortoqarfimmit suliarineqarpoq,  
siunnersuisarfik Niels Bennetzen-ip titartaasarfiutaa ikiortiga-  
lugu.  
Maj 1993

## IMAI

---

1. Aallaqqaasiut	4
1.1. Illoqarfiup immikkoortuanut pilersaarut tamanullu saqqummiussineq	4
1.2. Illoqarfiup immikkoortuanut pilersaarutip imarisai	4
2. Nassuiaat	6
2.1. Pilersaarutip siunertai	6
2.2. Pilersaarutip malittarisassatigut kingunerisai	6
2.3. Pilersaarutip pilersaarusionernut allanut attuumassu- teqarnera	7
3. Pilersaarutip malittarisassartai	11
§ 1. Immikkoortumut pilersaarutip siunertai	11
§ 2. Immikkoortup killiliiffiqineqarnera	11
§ 3. Aggornernut ataasiakkaanut aalajangersakkat	12
§ 4. Aqqusernit, pisuinaat aqquaat inissiisafiillu	15
§ 5. Pilersuinermit aqqutit	16
§ 6. Nunaminertanik atuinissamik akuersissuteqartarnerni najoqqutassat	16
§ 7. Sanaartorfissanik piareersaanermi aningaasartuunik agguataarinninneq il. il..	16
§ 8. Pilersaarummik pisoqqamik atorunnaarsitsineq	17
§ 9. Akuersissutiginninnermi atsiorneq	17

## 1. AALLAQQAASIUT

Kalaallit Nunaanni usinik imaatigut assartuussinerup allanngortinneqarneranut atatillugu Aasiaat avannamut usinik assartuussisarnermi qitiusussatut toqqarneqarsimapput.

Tamatumunnga atatillugu imarpikkoortaatitut umiarsualiveqarfiusup annertuumik allilerneqarnissaa allanngortiterneqarnissaalu pisariaqalersimavoq.

### **1.1. Immikkoortumut pilersaarut tamanullu saqqummiussinissaq**

Nunaminertat atorneqartarnerat pilersaarusiortifigineqartarnerallu pillugit Namminersornerullutik Oqartussat nalunaarutaat nr. 23. 18. november 1992-imeersoq naapertorlugu sanaartugassanut piorsaanissanullu annerusunut imaluunniit pingaaruteqartunut toqqavissamik akuersissuteqannginnermi kommunalbestyrelse pisussaavoq illoqarfiup immikkoortuanut pilersaarummik pilersitsissalluni.

Nalunaarut taannattaq toqqammavigalugukommunalbestyrelsep illoqarfiup immikkoortuanut pilersaarutissatut siunnersuut tamanut takusassiaralugu saqqummiutissavaa pilersaarusiap imarisaanik kiisalu pilersaarusiap pillugu nassuiaamik naatsumik allaaserisanik ilallugu, saqqummiussinertu minnerpaamik sap. ak. 6-nik sivisussuseqassaaq, tamannalu aatsaat pereerpat siunnersuut kommunalbestyrelsemit atuutussatut akuersissutigineqarsinnaavoq.

Tamanna tunuliaqutaralugu kommunalbestyrelsep matumuuna saqqummiuppaa illoqarfiup immikkoortuanut pilersaarutissatut siunnersuut B 4, Aasianni imarpikkoortaatitut umiarsualivik containerileriffiusoq pillugu.

Immikkoortumut pilersaarusiap tamanut takusassiaralugu saqqumisinneqarpoq piffissami .../. 1993 - .../. 1993. Piffissami tamatumani pilersaarusiap Aasianni kommunep allaffiani, nunaqarfinni bygderådit allaffiini kommunellu atuakkanik atorniarfariutaani qimerluugassatut saqqumisinneqarpoq.

Tamanna ilutigalugu pilersaarusiap naalakkersuisunut pisortanullu siunnersuummut immikkut soqutiginnissinnaasunut ingerlatinneqarpoq.

### **1.2. Pilersaarusiap imarisai**

Immikkoortumut pilersaarut marlunnik immikkoortortaarpoq: nassuiaat malittarisassallu.

Nassuiaatitaani immikkoortumut pilersaarutip allatigut pilersaarusionernut alluumassuteqarnera allaaserineqarpoq, tassa nuna tamakkerlugu pilersaarusionernut, kommunemut pilersaarusiamut ingerlanneqartumut kiisalu immikkoortoq pilugu siornatigut pilersaarusiaareersimasunut.

Malittarisassartaani umiarsualiveqarfiup atorneqarnissaa ilusilersorneqarnissaalu, sanaartukkat inissinnissaat ilusilersorneqarnissaallu, toqqavissanik akuersissuteqartarnermi kiisalu sanaartornissamut piariillisaanermi aningaasartuutit agguataarneqarnissaannut illoqarfiullu ineriartortinneqarnerani aningaasatigut pingaaruteqartut allat pillugit najoqqutassat aalajangersaaffigineqarput.

## 2. NASSUIAAT

---

### 2.1. Pilersaarutip siunertaa

Illoqarfiup immikkoortuanut pilersaarutip matuma siunertaraa Aasianni angallannermut assartuinernullu umiarsualiviusup piorsaaviginissaata allanngortiterneqarnissaatalu periarfissineqarnissaa Diskobugten avannaatungaata pilersuiffiginisaanut containerinik assartuinermit qitiusumik usingiaavimik/nassiussuivimmik pilersitsinissaq siunertaralugu.

Pilersaarummi immikkoortup atorneqarnissaa ilusilersorneqarnissaalu aalajangersaaffigineqarpoq, ilanngullugit sanaartukat inissinnissaat ilusilersorneqarnisaallu kiisalu umiarsualiveqarfiup illutoqqanut eriagisarialinnut naleqqiullugu killiliiffigineqarnissaa.

Illoqarfiup ilaanut eriagisariaqartumut naapertuuttumik nalequttumillu umiarsualiveqarfimmik killiliinissaq anguniarlugu siunnersuutigineqarpoq "Kalaalimineerniarfik" naammakkut inissimaffigisaminit nuunneqassasoq angallannermut umiarsualiveqarfiup ungataanut, tassalu aalisakkerivitoqqap (B 38) toqqavianut, taanna 1993-ip ingerlanerani ingutserneqartussatut naatsorsuutigineqarmat.

### 2.2. Immikkoortumut pilersaarutip inatsisitigut atuutlernissaata kinguneri

#### *Utaqqiisaasumik malittarisassatigut sunniutaasut*

Immikkoortumut pilersaarutissatut siunnersuutip tamanut takusassiaralugu saqqummiunneqarnerata kingornagut nunaminertat, sanaartukkat atortuutillu allat siunnersuummi ilanngunneqarsimasut sanaartorfigineqaratillu pilersaarusiap isikugiligassaanut siumoortumik sunniuteqartumik allatut atorneqassanatik.

Malittarisassat utaqqiisaasumik atuuttut akornutaangillat ingerlatat pioreersut malittarissanut akerliunngitsut ileqqumissut ingerlatiinnarneqarnissaannut. Tamatuma kinguneranik umiarsualiveqarfimmi allanngortiterinerit allilerinerillu toqqavissanik sanaartornissamillu akuersissutaareersimasut naapertorlugit ingerlanneqartut ingerlatiinnarneqarsinnaapput.

#### *Malittarisassat atuutilivissussat*

Kommunalbestyrelsep immikkoortumut pilersaarummik akerissutiginninnerata kingornagut, tamannalu pisortatigoortumik tamanut saqqummiunneqareerpat, pilersaarusiame aalajangersakkanut akerliusumik inatsisinik pissutsinilluunniit piviusunik tunngaveqarluni iliuuseqartoqassanngilaq.

Kommunalbestyrelse immikkoortumut pilersaarummi aalaja-

ngersakkanit allaanerusunik immikkut  
akuersissuteqarsinnaatitaavoq, immikkut akuersissuteqarneq  
pilersaarusiap toqqammavigisaanut akerliunngippat.  
Pilersaarusiaq annertuumik saneqqullugu  
iliuuseqartoqassappat immikkoortumut nutaamik  
pilersaarusioqqinnissaq piunasaqaataavoq.

### 2.3. Immikkoortumut pilersaarutip pilersaarusiornertut allanut attuumassuteqarnera

#### *Nuna tamakkerlugu pilersaarusiorneq*

Kalaallit Nunaanni angallannikkut siunissami aaqqissuussinissaq pillugu isumaliutissiisut tunngavigalugu inatsisartut 1991-imi aalajangersimapput Kalaallit Nunaata kitaani imaatigut assartuineq containerilersorluni ingerlanneqassasoq.

Imaatigut assartuineq Danmarkimiit Nuummur imarpikkoortatnik ingerlanneqassaaq assartueqqinnerillu tassanngaaniit nunap sinneranut najugaqarfinnut Nuup kujataanniittunut avannaaniittunullu ingerlateqqinneqassallutik.

Aasiaat toqqarneqarsimapput avannaani assartueqqinnermi qitiutitassatut. Containerinik inissiiveqarfimmiit illoqarfik nunaqarfiillu niuertoqarfimmut atasut, Diskobugtimi nunaqarfiit sinneri Qeqertarsuarlu pilersorneqassapput. Ungasinnerusoq isigalugu Aasiaat aamma Avannaani, tassalu Uummannamik; Upernavimmik Avanersuarmillu, pilersuinnermi usinik niooraavittut usilersueqqiffittullu atorneqarnissaat ilimanaateqarsinnaavoq.

Taamaallilluni naatsorsuutigineqarpoq containerit 10.100 miss. amerlassusillit ukiumut kaaviiartinneqartassasut.

Siunertaq tamanna naammassineqarsinnaaqqullugu Aasianni imarpikkoortatitut umiarsulivik allilernerqartariaqarpoq. Talitartarfiup tallineqarneratigut talitartarfiullu qaavata timaatungaatalu annertusineqarnerisigut patajaallisarneqarnerisigullu. Taamatullu aamma nutaamik allaffeqarfiliornikkut kiisalu umiarsualiveqarfimmi toqqorsiviit quersuillu annertusineqarnerisigut allannngortiternerqarnerisigullu.

#### *Illoqarfiup immikkoortui pillugit pilersaarusiornertup imarissasaanut utaqqiisaasumik sinaakkusiussat*

"Illoqarfimmut pilersaarut - Aasiaat 1989/90" Aasiaat illoqarfianni illoqarfiup immikkoortuinik pilersaarusiornertup imarissasaanut utaqqiisaasumik sinaakkutigisassatut Naalakkersuisunit akuersissutigineqarnikuuvoq, tassa kommunemut pilersaarutip akuersissutigineqarsimasup saqqummersinneqarnissata tungaanut.

Immikkoortumut pilersaarutip tunngaviusumik imarai immikkoortut killiliiffigineqarsimasut B 4a (angallannermi pilersuinermilu umiarsualivik), B 4a (kalaalimineerniarfik ilioqqaavillu) kiisalu B 3b (aalisakkeriviusimasoq), naleqq. takuss. 1.

Immikkoortunut pineqartunut utaqqiisaasumik sinaakkusiussat aalajangersakkanik makkuninnga imaqarput:

"B 3b (aalisakkeriviusimasoq)

Immikkoortoq imarsiornermut tunngasunut atugassatut inniminnerneqarsimavoq siunissamilu aalisarnermik inuutissarsiuteqarnermi ilioraavittut sanaartorfissatullu atorneqassaluni.

Taamaattorli aamma nioqutissiorfiit minnerusut imaatigut inuutissarsiuteqarnermut attuumasuteqartut tamaani aamma inissinneqarsinnaallutik.

Siunissami sanaartugassat assigisaallu najugaqarfittut atoq qusaanngillat.

Immikkoortoq pineqartoq tamakkiisumik aatsaat atorneqalersinnaavoq sissakkut timaatigullu nunniorneq naammassineqareerpat.

Immikkoortoq 0,3 ha. miss. annertussuseqarpoq, KTU-llu aalisakkanik tunisassiorfigisimasaa immikkoortup avannaatungaaniittoq eqqaassanngikkaanni, sanaartorfigineqarsimanani.

Sanaartukkat, atortuutit assigisaallu nutaat inissinneqarnermikkut, ilusilernerqarnermikkut, sananeqaatsimikkut ilusilernerqarnermikkullu sanaartukkanut avatangiisiminnut naleqqussarneqassapput.

Sanaartukkat nutaat KGH-p quersuarisimasaanit, eriagisarialittut isigineqartunit, B 202 aamma B 203-mit portunerusanngillat.

B 4a (angallannermi pilersuinermilu umiarsualiveqarfik)

Immikkoortoq imarsiornermut tunngasunut atugassatut inniminnerneqarsimavoq, salliutillugulu immikkoortinneqassaluni angallannermi pilersuinermilu sullissivittut.

Sanaartukkat najugaqarfittut atorneqassanngillat.

Immikkoortoq 1,3 ha. miss. annertussuseqarpoq ilaatigullu ilioraavittut atorneqarluni, soorlu aamma KNI-p quersui "SB" kiisalu KGH-p quersui eriagisarialittut isigineqartut, B 202



aamma B 203, tamaani inissisimasut.

Sanaartukkat, atortuutit assigisaallu nutaat inissinneqarnermikkut, ilusilernerqarnermikkut, sananeqaatsimikkut ilusilernerqarnermikkullu sanaartukkanut avatangiisiminnut naleqqussarneqassapput.

#### B 4b (kalaalimineerniarfik ilioraavillu)

Immikkoortoq imarsiornermut tunngasunut atugassatut inniminnerneqarsimavoq immikkoortinneqassallunilu nioqqutissiorfinnut minnerusunut imaatigut inuutissarsiateqarnermut attuumasuteqartunut.

Siunissami sanaartugassat assigisaallu najugaqarfittut atorneqassanngillat.

Immikkoortoq 0,2 ha. miss. annertussuseqarpoq ilaatigullu ilioraavittut atorneqarluni, soorlutaaq aamma tamaani kalaalimineerniarfik inissisimasooq.

Sanaartukkat, atortuutit assigisaallu nutaat inissinneqarnermikkut, ilusilernerqarnermikkut, sananeqaatsimikkut ilusilernerqarnermikkullu sanaartukkanut avatangiisiminnut naleqqussarneqassapput.

Sanaartukkat nutaat KGH-p quersuarisimasaanit, eriagisari-alittut isigineqartunit, B 202 aamma B 203-mit portunerusanngillat.

#### Imartaq 4 (angallannermi pilersuinermilu umiarsualivik)

Immikkoortoq 3 ha. miss. annertussuseqarpoq, tamannalu qulakkeerneqarlunilu inniminnerneqassaaq umiarsuit imarpikkoortaatit ilaasortaatililu kiisalu qanimut pilersuinermi angallasinermilu angallatit kisaqqaviattut/pitoqqaviattut.

Immikkoortup tamatuma kujataatungaa 1989-imi angallatit aalisariutit kisaqqavigisarlugulu talittarfimmut pitoqqavigisarpaat.

Immikkoortoq nalinginnaq angallavigineqassanngilaq, kisarfigineqarani pitussimaffiussananilu.

Immikkoortumi talittarfimmik aamma/imaluunniit talittarfeeqqamik pilersitsisoqarsinnaavoq."

#### *Aasiaat kommuneanut pilersaarut 1992-2005*

Aasiaat kommuneanut pilersaarutissatut siunersuut 1992-2005 upernaap/aasap 1992-ip ingerlanerani tamanut oqallisissiatut saqqumisinneqarsimavoq.

Oqaaseqaatit takkussimasut kiisalu 1. januar 1993-imi kommunemut pilersaarutit imarisassaat pillugit nutaanik annertunerusunillu aalajangersagaliorsimaneq toqqammavigalugit kommunalbestyrelse aalajangersimavoq siunnersuut nutaamik saqqummiuteqqinniarlugu. Aasiaat kommuneanut pilersaarutissatut inaarutaasumik siunnersuutaasussa 1993-2005 akuerisassanngorlugu naalakkersuisunut oktober 1993-imi nassinneqarsinnaasutut naatsorsuutigineqarpoq.

Kommunemut pilersaarutissatut siunnersuutip nutarterneqarneranut atatillugu aalajangiunneqarsimavoq illorsuatoqqat pigiinnarneqarnissaannut atorineqarnissaannullu ataatsimoor-tumik pilersaarusiornissaq pingaartinneqassasoq. Tamatuma kinguneranik eqqarsaatigineqarpoq immikkoortumut B 4a-mut killiliunneqarsimasoq allanngortinneqassasoq, taamaaliornik-kut KGH-p quersuatoqai B 202 aamma B 203 immikkoortumut C 4-mut kangiatunginnguaniittumut illotoqqat eriagisariaqartut sinnerisa inissisimaffigeriigaannut ilanngunneqarsinnaaqqul-lugit.

Tamatuma kingunerisaanik aggornerup B 4a-p ilaa tamanna quersuatoqqat inissisimaffigisaat pilersaarusiamut matumun-ga ilanngunneqanngilaq.

*Pilersaarut 4/B 1, B2, B3, B4, B5*

Aasianni umiarsualiveqarfimmut pilersaarut akuersissutigine-qarsimasoq pioreerpoq, immikkoortut matumani pineqartut ilanngullugit.

Pilersaarut, "sinaakkusiussatut pilersaarutit" ilusilernerqarsi-masoq, 1982-imi akuersissutigineqarpoq taamanerniillu umiar-sualiveqarfimmi kommunalbestyrelsep toqqavissanik akuersis-suteqartarnerani sanaartugassanillu aalajangersaasarnerani malittarisassaqaarnikkut ingerlatsinermilu toqqammaviusimal-luni.

Immikkoortumut pilersaarutip matuma akuersissutigineqarne-ranut atatillugu immikkoortumut pilersaarutip siulliup pineqar-tup aalajangersagartai matumani pilersaarusiorfigineqartumut attuumassuteqartut atorunnaassapput.

### 3. PILERSAARUTIP MALITTARISASSARTAI

Nunaminertat atorneqartarnerat pilersaarusionerfigineqartarnerallu pillugit Namminersornerullutik Oqartussat nalunaa-rutaanni nr. 23.-imi 18. november 1992-imeersumi § 18 naa-pertorlugu matumuuna pilersaarusionerfigineqartumut malittari-sassat makku aalajangersaaffigineqarput:

#### **§ 1. Pilersaarutip siunertai**

Immikkoortumut pilersaarutip siunertarai:

qitiusumik containerileriffimmik pilersitsinissaq siunertaralugu Aasianni umiarsualiviup allilerneqarsinnaanissaata qulakkeer-neqarnissaa,

umiarsualiveqarfimmi imartap nunatallu atorneqarnerini aqut-sinissaq, tamatumani qulakkeerumallugu umiarsualiveqarfiup pisortat umiarsualiveqarfiattut ingerlanneqarnissaa, makku periarfissaqartillugit:

- containerinik ilioraavik sularinniffiutigisoq (usilersorneq, usi-ngiarneq, imaajaaneq qaleriaarinerlu),
- pisiniarfeqarnikkut, quersuaqarnikkut, toqqorsiveqarnikkut al-laffeqarnikkullu ingerlatsineq kiisalu taakkununnga atatillugu angallassinikkut ilitsiveqarnikkullu periarfissaqarnissaa,
- ilaasunik angallassineq aalisarnermullu tunngasumik angal-lanneq,
- aalisakkanik kalaaliminernillu allanik nioqquteqarsinnaaneq (kalaalimineerniarfik), kiisalu

immikkoortup sanaartukkallu ilusilersorneqarnissaannut na-joqqutassanik pilersitsinissaq, umiarsualiveqarfiup illutoqqallu eriagisariaqartut avatangiiserisaasa sananeqaatsimikkut najo-ruminassutsimikkullu naapertuuttumik ataqatigiissinnissaat anguniarlugu.

#### **§ 2. Immikkoortup killiliiffigineqarnera**

Immikkoortumut pilersaarusionerfigineqartumut ilaapput aggor-nerit B 4a-p aamma B 3b-p ilaat kiisalu aggorneq B 4b Imar-tarlu 4, tamarmik Aasianni illoqarfiup immikkoortuisa pilersaa-ruisionerfigineqartarneranni utaqqiisaasumik killiussatut akuersis-suligineqarsimasumi nassaassaasut.

Immikkoortoq aggornernut 5-nut agguataarneqarpoq.

Immikkoortup killiliiffigineqarnera aggornilersorneralu takuss. 2-mi nunallu assingani 1-imi takuneqarsinnaavoq.

### § 3. Aggornernut ataasiakkaanut aalajangersakkat

Tulliuttumi aggornernut ataasiakkaanut aalajangersakkat aalajangersaavigineqassapput. Aalajangersakkat nunap assinganut 1-imut innersuussisuupput.

#### 3.1. Aggorneq 1

##### 3.1.1. Immikkoortup atorfissaa

Immikkoortoq taamaallaat toqqorsiveqarnermut quersuaqarnermullu kiisalu taakkununga tunngatillugu nassiussanik ilio-raasarnermut suliarinnittarnernullu atasumik atorneqarsinnaavoq. Immikkoortumi allaffinnik allaffeqarfinnillu pilersitsisoqarsinnaavoq kiisalu umiarsualiveqarfiup ingerlanneqarneranut pisariaqartinneqartunik imaluunniit umiarsualivimmut pissutsit naapertorlugit attuumassuteqartunik nioqquteqarfinnik niuerfinnillu pilersitsisoqarsinnaalluni. Pisiniarfik maannakkut ulluinnarni pisariaqartitanik nioqquteqarfiusoq ingerlaannarsinnaavoq.

##### 3.1.2. Sanaartukkat

Toqqavissami kipungasunik titartuiffigineqarsimasumi illut allaffittut, allaffeqarfittut nioqquteqarfittullu atugassat sananeqarsinnaapput.

Sanaartugassat B-170-imut "sinaakkutitut", illuinarmik uingasumik qalialittut, sananeqassapput.

Sanaartukkat ilusilernerqarnermikkut, sananeqaatsimikkut qalipaaserneqarnermikkullu B-170-imut "sinaakkutaareersumut" uiguliussatut suliarineqassapput.

##### 3.1.3 . Aqquteqarneq

Immikkoortumut aqqut isaaffik pissaaq Niels Egedep Aqqusernaniit, maannakkut aqquataareersoq, A-mik ilisarnaasigaq, atorlugu.

Containerit suliarineqarnerinut atatillugu aqqut taanna assiaqutsiinikkut utaqqiisaasumik matugallarneqarsinnaavoq.

##### 3.1.4 . Pilersuinermi aqqutit

Pilersuinermi aqqutit, soorlu innaallagissap erngullu aqqutaat, nunap iluatigut matusanik sullulikkoorlinneqassapput.

##### 3.1.5. Nunaminertat sanaartorfigineqanngitsut

Pineqartoq tamarmi nalimmassarneqassaaq asfalt-imik, beton-imik, beton-imik ujaraasianik assigisaannilluunniit qalliusersorneqassalluni.

Tamakku sanaartorfigineqanngitsut nassiussanut utaqqiisaasumik ilitsiviusarsinnaapput atorneqartigatillu saligaatsuutin-

neqassallutik tamanillu nalinniginnaasumik tikinneqarsinnaasallutik.

Immikkoortup atorneqarnerani pisariaqartitsineq naapertorlugu nunaminertat sanaartorfigineqanngitsut qammaqqusersorneqarsinnaapput.

### **3.2. Aggorneq 2**

#### *3.2.1. Immikkoortup atorfissaa*

Immikkoortoq taamaallaat containeriisivittut suliarinniffittullu atorneqarsimmaavoq.

#### *3.2.2. Sanaartukkat*

Immikkoortup killiikkap iluani illutanik sanaartortoqarsinnaanngilaq.

#### *3.2.3 . Aqquteqarneq*

Immikkoortumut aqqut isaaffik pissaaq Niels Egedep Aqqusernaniit aggorneq 1 aqqusaarlugu, maannakkut aqqutaareersoq, A-mik ilisarnaasigaq, atorlugu.

Immikkoortumiit immikkoortumullu saniatigut aqqutissatut nunaminertaq 5 meterisut silitsigisoq a-tut a 1-itullu nalunaaqutsikkat akornnanni inniminnerneqassaaq. Isaaffiusussaq a-tut nalunaaqutsikkakkut assiaqummik pilerneqarsinnaavoq.

Umiarsuarnik tikittoqarnerani aqqusineq ilaasunik ingerlas silluni anillattarfittut atorneqarsinnaavoq.

#### *3.2.4 . Pilersuinermi aqqutit*

Pilersuinermi aqqutit pilersinneqarsinnaasut, soorlu innaallagissap erngullu aqqutaat, nunap iluatigoortinneqassapput.

#### *3.2.5. Nunaminertat sanaartorfigineqanngitsut*

Pineqartoq tamarmi nalimmassarneqassaaq asfalt-imik, beton-imik, beton-imik ujaraasianik assigisaannilluunniit qalliusersorneqassalluni.

Containerileriffiup kujammut-kitaatungaani Niels Egedep Aqqusernanut killiiffineqarnera pissaaq immikkoortup tamatuma illoqarfiup eriagisarialittaanik sanileqarnera ataqqillugu, tassuunakkut tulluurtumik ataqatigiissumillu isikkoqartitsinissaq anguniarlugu, naleqq. pilersaarummut titartagartatut ilanngusaaq 2.

#### *3.2.6. B 1180-ip nuunnissaa*

Containerileriffiup kujammut-kitaatungaata pilersinneqarnisaanut atatillugu B 1180 (kalaallimineerniarfik) aggorneq 4-mut nuunneqassaaq.

### *3.2.7. Qaammaqqusersuineq, ungaluukkat il. il.*

Containerileriffimmi qaammaqqutinik pilersitsisoqarsinnaavoq sulinermi nalinginnaasumillu qaammaqqutissanik kiisalu pisariaqartitsineq naapertorlugu containerinut aalaangersimasumik kissassusiligassanut/nillissusiligassanut innaallagisap sarfaanut ikkuffilersuisoqarsinnaalluni.

Containerileriffik aalisarnermut allanullu atatillugu suliffigisanit immikkoortinneqarsinnaavoq biilinut assiaqutinik nuuttakkanik imaluunniit allatut nalunaaqutsiinikkut.

## **3.3. Aggorneq 3**

### *3.3.1. Immikkoortup atorfissaa*

Immikkoortoq taamaallaat assartuinermut illaasunillu angallasinermut kiisalu aalisakkanik pisanillu allanik tulaassinermut atatillugu atorneqarsinnaavoq.

### *3.3.2. Sanaartukkat*

Immikkoortumi illutanik sanaartortoqarsinnaanngilaq.

### *3.3.3 . Aqquteqarneq*

Immikkoortumut aqqut isaaffik pissaaq Sissakkooriameerit, C-mik ilisarnaasigaq atorlugu.

### *3.3.4. Nunaminertat sanaartorfigineqanngitsut*

Pineqartoq containerileriffiup qatseqataanik nalimmassarneqassaaq asfalt-imik, beton-imik, beton-imik ujaraasianik assigisaannilluunniit qalliusorsorneqassalluni.

Immikkoortup imaanut killigisaa aggorneq 4-mi suliarisassatut isikkoqartinneqarlunilu qalliusorsorneqassaaq.

Immikkoortoq pisariaqartitsineq naapertorlugu qaammaqqusersorneqarsinnaavoq.

## **3.4. Aggorneq 4**

### *3.4.1. Immikkoortup atorfissaa*

Immikkoortoq taamaallaat atorneqarsinnaavoq illutanut atortunullu kalaaliminernik nioqquteqarnermi atugassanut (kalaalimineerniarfik) kiisalu tamatumunnga attuumassuteqartumik iliutsinut.

### *3.4.2. Sanaartukkat*

Sanaartukkat pioreersut (aalisakkerivitoqqap illutai) ingutserneqarsinnaapput taarsiullugulu B-1180 (kalaalimineerniarfik) inaanut nuunneqarsinnaalluni allilerneqarsinnaallunilu, titarnernik kipungasunik ilisarnaasikkap iluani.

### *3.4.2. Nunaminertat sanaartorfigineqanngitsut*

Nutaamik sanaartortoqalersinnagu (kalaalimineerniarfiup nuunneqalinnginnerani) immikkoortoq tamanna aqqusineq (Sissakkooriaq) portoqatigilersillugu nunniorneqassaaq.

Immikkoortup imaanut killigisaa sivingaartumik ujaqqanik sinaakkuserneqassaaq, naleqq. pilersaarummut assiliartaliussaq, ilanngussaq 2..

Illoqannginnersat siorarsuarnik qalliusersorneqassapput.

Sissakkooriap immap tungaanut sinaatigut qamutininik assakaasulinnik inissiisarfinnik pilersitsisoqarsinnaavoq, kipungasunik aggornilersukkanik, naleqq. pilersaarummut assialiartaliussaq, ilanngussaq 2.

### **3.5. Aggorneq 5**

#### *3.5.1. Immikkoortup atorfissaa*

Immikkoortoq umiarsuarnut imarpikkoortaatitut, ilaasortaatitut angallatinullu aalisariutinut talittarfittut, kisaqqavittut pitoqqavittullu atorneqassaaq.

Talittarfiup immikkoortua A-miit B-mut nalunaaqutserneqarsimasoq umiarsuarsuit imarpikkoortaatit sallitillugit taleqqavissatut pitoqqavissatullu aalajangersaaffigineqarpoq.

Talittarfiup immikkoortua B-miit C-mut nalunaaqutserneqarsimasoq umiarsuarsuit ilaasortaatit sallitillugit taleqqavissatut pitoqqavissatullu aalajangersaaffigineqarpoq

Talittarfiup immikkoortua C-miit D-mut nalunaaqutserneqarsimasoq angallatit aalisariutit sallitillugit taleqqavissatut pitoqqavissatullu aalajangersaaffigineqarpoq.

### **§ 4. Aqqusernit, pisuinnaat aqqutaat inissiisarfiillu**

#### *4.1. Aqqusernit*

Illoqarfiup immikkoortuinit aqqusernit, Sissakkooriaq/Niels Egedep Aqquserna, atuarlugit 15 meterisut silissuseqartumik, aqqusernup qeqqaniit sinaanut 7, 5 meter, sanaartorfissamik aalajangersaasoqassaaq. Aqquseqarfissatut aalajangersaaffigisap killingata iluani illunik atortunilluunniit aqqusernut anertusineqarsinnaaneranut akornutaasunik sanaartortoqas-sanngilaq.

#### *4.2. Pisuinnaat aqqutaat*

Sissakkooriap/Niels Egedep Aqqusernata sinaatigut aqqusineqarfittut killiikkap iluani pisuinnarnut aqquserniortoqarsinnaavoq/aqqusiortoqarsinnaavoq 1,5 meterisut silissuseqartumik.

#### 4.3. Qamutunik inissiisarfii

Aggorneq 4-mi kalaalimineerniarfiup kujataani qamutunik inissiisarfinnik kipungasunik aggornilinnik pilersitsioqarsinnaavoq, naleqq. pilersaarusedimut assiliartaliussa, ilanngussa 2.

#### § 5. Pilersuinermi aqqutit

Aggornerit 2, 3 aamma 4 nalimmassarneqarnerannut (nunniornerinut/niffallatsernerinut) atatillugu nunap ataaticut G-miit H-p tungaanut eqqakkat aqqutaannik sullilimmik pilersitsisoqassa imaluunniit siunissami pilersinneqarnissaanut "kussiortoqariisalluni".

#### § 6. Toqqavissanik akuersissuteqartarnermi malittarissat

Immikkoortup pilersaarusedimutfigineqartup killingata iluani kommunalbestyrelse akuersissuteqaqqaartinnagu nunap ilaa sunaluunniit atorineqalissanngilaq, atorineqarneraluunniit allanngortinneqassanani.

Nuaminertamik atuinissamik qinnuteqaat kommunalbestyrelsemut ingerlatinneqassaaq.

Kommunalbestyrelse atuinissamik akuersissuteqarnermut atatillugu immikkut piumasaqaateqarsinnaatitaavoq immikkoortumut pilersaarusedimut siunertarisaalu naammassiniarlugit naapertuuttumik atuinissaq siunertarlugu.

Aggornerup 2-p ilaani kommunalbestyrelse siornaticut umiarsualivimmik allilerinissamut akuersissuteqareernikuuvoq, naleqq. allagaq nr. 923044 17. november 1992-imeersoq. Atuinissamik akuersissut tamanna tassungalu tunngasumik piumasaqaataasimasut sulii atuuqput.

Sanaartorfissanik piareersaanermut aningaasartuutit, allallu illoqarfiup piarsaavigineqarneranut atatillugu annertuumik aningaasartuutaasut, akileeqataaffigeqarnissaat kommunalbestyrelsemit piumasaqaatigineqarsinnaapput, naleqq. § .

#### § 7. Sanaartorfissanik piareersaanermut aningaasartuutit, allallu illoqarfiup piarsaavigineqarneranut atatillugu annertuumik aningaasartuutaasut, agguataarneqarnissaat

Kommunep aqqusinernik, pisuinnat aqqutaannik, tummerarsuarnik, qamutunik inissiisarfinnik kiisalu sanaartornissamut immikkoortunullu pilersaarusedimut avataanit ikiorserneqarnermut aningaasartuutigisimasai immikkoortumik atuisussatut akuerineqarsimasunut akiligassatut agguataarneqassap-




put.

**§ 8. Illoqarfiup Immikkoortuanut pilersaarummik pilsaqqamik atorunnaarsitsineq**

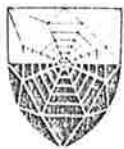
Kommunalbestyrelsep illoqarfiup ilaanut pilersaarummik matuminnga akuerissutiginninnera ilutigalugu Illoqarfiup ilaanut pilersaarummi 4/B1, B2, B3, B4, B5 aalajangersakkat pilersaarusioniusumut matumunnga attuumassuteqartut atorunnaarsinneqarput.

**§ 9. Akuersissutiginninnermi atsiorneq**

Taamaalilluni pilersaarut manna Aasianni kommunalbestyrelsemit akuersissutigineqarpoq majip ulluisa 21-anni 1993.

  
Borgmesteri

  
Kommuneingeniøri



ILLOQARFIUP ILAANUT PILERSAARUT B4

CONTAINERHAVN AASIAAT

Illoqarfiup ilaanut pilersaarussiaq B4, umiarsualivik containerersorfik, Aasiaat, tamanut saqqummiussimaneqarpoq piffissami 25.5 - 6.7.1993. Piffissami tassani pilersaarussiaq saqqummiussimaneqarsimavoq misissugassangorlugu Aasianni kommunep allaffiani, nunaqarfinni byggerådet allaffiini aammaalu kommunep atuakkanik atorniartarfiutaani. Tamanut saqqummiussimanerata nalaani kikkulluunniit pilersaarussiaq uparuaasinnaapput.

Nassiunneqarsimasut kommunalbestyrelsep 15. september 1993-mi ataatsimiinnerani saqqummiunneqarsimapput oqaluuserineqarlutillu, illoqarfiup ilaanut pilersaarussiaq siunnersuummut allannguutissat makku akuerivaat:

Titarneq kingulleq: "Kiisalu nunaminertaq biilinit uninngaartarfiunngitsumik aaqqissuunneqassaaq" paragraf 3.2.3-mi peerneqassaaq. Taarsiullugu ilanngunneqassaaq: "Umiarsuarnik tikittoqarnerani aqqusineq ilaasunik ingerlassilluni anillattarfittut atorneqarsinnaavoq".

Siusinnerusukkut pilersaarussiaasimasooq unnersuussutigalugu qupperneq 8 imaassaaq: "Nunamitertanut pilersaarussiaq 4/B, B2, B3, B4 aamma B5".

Nunaminertat sanaartorfissatut piareersarnerinut aningaasartuutit akilertinniartarnerat paragraf 6-imi kukkusumik paragraf 6-imit unnersuunneqarsimavoq. Unnersuussutiginepartussaq taassaassaaq paragraf 7.

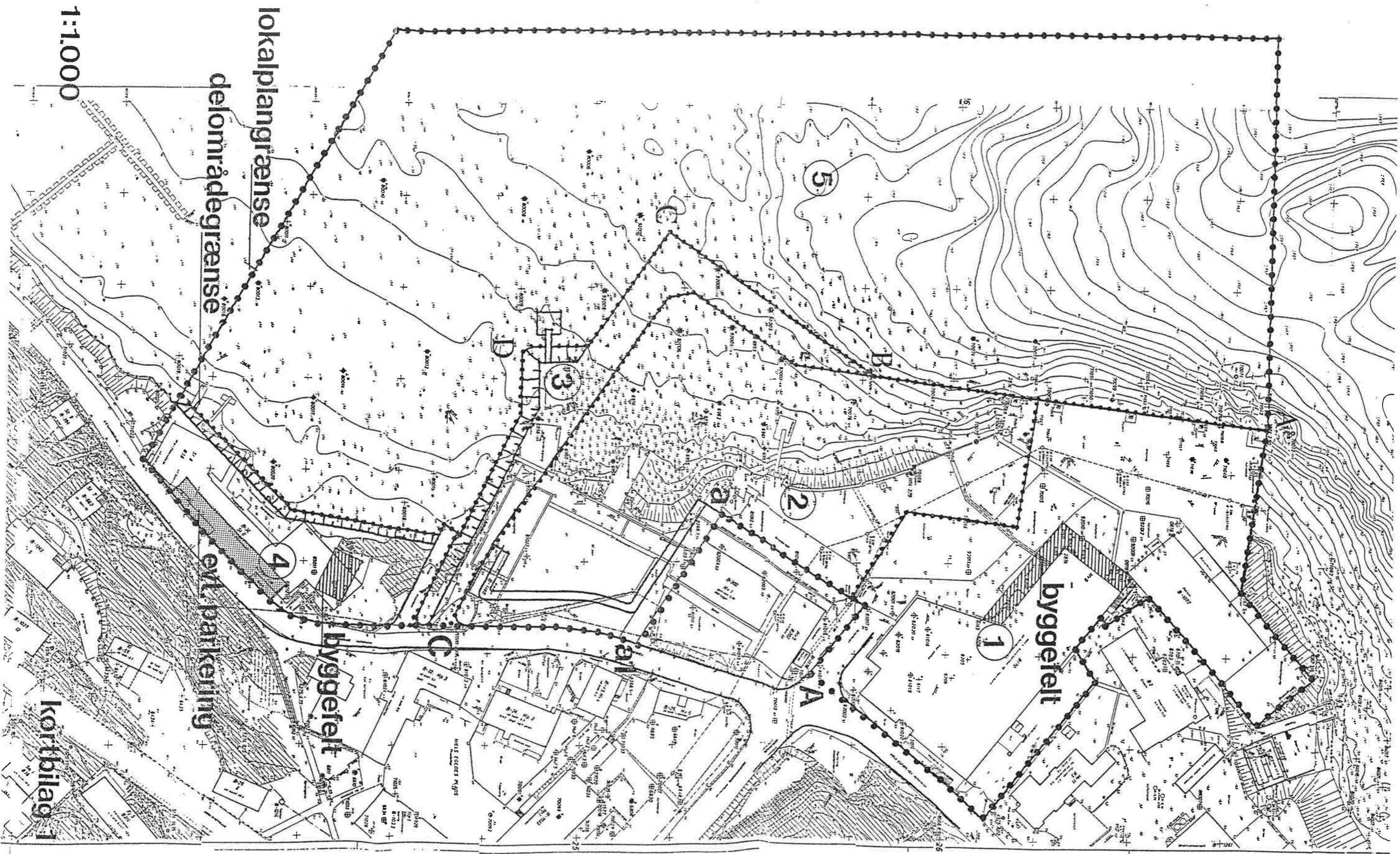
Tamanut saqqummiussimareernerata kingorna taamaatillugu Aasiaat kommunebestyrelseata akuerivaat ulloq 15. september 1993.

Ane Hansen  
borgmester-iungallartoq

Jens Romerdahl  
kommuneingeniør

**Illoqarfiup ilaanut pilersaarut tamanut orninneqarsinnaavoq.**

Illoqarfiup ilaanut pilersaarut takuniarneqarsinnaavoq imaluunniit atorniarneqarsinnaavoq teknikkeqarfimmi aamma kommunep atuakkanik atorniartarfiutaani. Illoqarfiup ilaanut pilersaarutip assinga piniarneqarsinnaavoq teknikkeqarfimmi.



1:1.000

lokalplangrænse  
delområdegrænse

østparkering

byggefelt

byggefelt

kortbilag 1

eks. forhold

